BENDRI STATYBOS DUOMENYS

Statytojas:	Ukmergės rajono savivaldybė, į. k. 111107563
Statybos pavadinimas:	Kitos paskirties inžinerinių statinių Ukmergės r. sav., Vidiškių sen., Mūšios vs. 2, statyba
Žemės sklypo kadastro nr.:	8185/0001:46 Vidiškių k.v.
Žemės sklypo unikalus nr.:	4400-4247-1770
Adresas:	Ukmergės r. sav., Vidiškių sen., Mūšios vs. 2

PROJEKTAS:	**Kitos paskirties inžinerinių statinių Ukmergės r. sav., Vidiškių sen., Mūšios vs. 2, statybos projektas**
Statinio projekto nr.:	26-01
Parengimo metai:	2026
Projekto etapas:	Techninis darbo projektas (TDP)
Laida:	0
Projekto dalis:	Bendroji dalis (BD)
Žymuo:	26-01-XX-TDP-BD
Bylos nr.:	**01**

Projekto vadovas:	G.Kemzūra Atestato nr.: 12930 +370 675 49740 info@archimedija.lt
Įmonės vadovas:	M.Kemzūra

PROJEKTO DOKUMENTACIJOS SUDĖTIES ŽINIARAŠTIS

Žymėjimas				Projekto dalis	Bylos numeris
PROJEKTO ŽYMUO	STATINIO ŽYMUO	PROJEKTO ETAPAS	PROJEKTO DALIS		
26-01	XX*	TDP	BD	Bendroji dalis	01
			S	Susisiekimo dalis	02
			SP	Sklypo sutvarkymo (sklypo plano) dalis	03
			SA	Architektūrinė dalis	04
			SK	Konstrukcinė (statinio konstrukcijos) dalis	05
			VN	Vandentiekio ir nuotekų šalinimo dalis	06
			E	Elektrotechnikos dalis	07
			ER	Elektroninių ryšių (telekomunikacijų) dalis	08
			SO	Pasirengimo statybai ir statybos organizavimo	09
			KS	Statybos skaičiuojamosios kainos nustatymo dalis	10

* statinio žymuo 00 – sklypo plano sprendiniai; XX – visi statiniai.

STATINIŲ SĄRAŠAS:

Statinio pavadinimas:	**Persirengimo kabina**
Statinio žymuo:	**1.1**
Statybos rūšis:	Nauja statyba
Naudojimo paskirtis:	Kiti inžineriniai statiniai. Kitos paskirties inžineriniai statiniai.
Statinio kategorija:	Nesudėtingieji statiniai. II grupė
Sklypas:	**Valstybinė žemė – sklypas nesuformuotas**

Statinio pavadinimas:	**Persirengimo kabina**
Statinio žymuo:	**1.2**
Statybos rūšis:	Nauja statyba
Naudojimo paskirtis:	Kiti inžineriniai statiniai. Kitos paskirties inžineriniai statiniai.
Statinio kategorija:	Nesudėtingieji statiniai. II grupė
Sklypas:	**Ukmergės r. sav., Vidiškių sen., Mūšios vs. 2**

Statinio pavadinimas:	**Privažiavimas aptarnaujančiam transportui**
Statinio žymuo:	**2.1**
Statybos rūšis:	Nauja statyba
Naudojimo paskirtis:	Kiti inžineriniai statiniai. Kitos paskirties inžineriniai statiniai.
Statinio kategorija:	Nesudėtingieji statiniai. II grupė
Sklypas:	**Valstybinė žemė – sklypas nesuformuotas**

<table>
<tr><td></td><td></td><td colspan="3"></td></tr>
<tr><td>0</td><td></td><td colspan="3"></td></tr>
<tr><td>Laida</td><td>Data</td><td colspan="3">Keitimų pavadinimas (priežastis)</td></tr>
<tr><td rowspan="2">Atestato nr.</td><td colspan="3" rowspan="2">ARCHIMEDIJA</td><td colspan="3">Kitos paskirties inžinerinių statinių Ukmergės r. sav., Vidiškių sen., Mūšios vs. 2, statybos projektas</td></tr>
<tr><td colspan="3" rowspan="3">Visi statiniai</td></tr>
<tr><td>12930</td><td>PV</td><td>G.Kemzūra</td><td></td></tr>
<tr><td>A 2043</td><td>PDV</td><td>M.Kemzūra</td><td></td></tr>
<tr><td></td><td></td><td></td><td></td><td colspan="2" rowspan="3">PROJEKTO DOKUMENTACIJOS SUDĖTIES ŽINIARAŠTIS</td><td>Laida</td></tr>
<tr><td></td><td></td><td></td><td></td><td>0</td></tr>
<tr><td></td><td></td><td></td><td></td><td></td><td></td></tr>
<tr><td rowspan="2">lt</td><td colspan="3" rowspan="2">Ukmergės rajono savivaldybė
į. k. 111107563</td><td rowspan="2">26-01-XX-TDP-BD-PS</td><td>Lapas</td><td>Lapų</td></tr>
<tr><td>2</td><td>4</td></tr>
</table>

Statinio pavadinimas:	**Privažiavimas aptarnaujančiam transportui**
Statinio žymuo:	**2.2**
Statybos rūšis:	Nauja statyba
Naudojimo paskirtis:	Kiti inžineriniai statiniai. Kitos paskirties inžineriniai statiniai.
Statinio kategorija:	Nesudėtingieji statiniai. II grupė
Sklypas:	Ukmergės r. sav., Vidiškių sen., Mūšios vs. 2

Statinio pavadinimas:	**Privažiavimas aptarnaujančiam transportui**
Statinio žymuo:	**2.3**
Statybos rūšis:	Nauja statyba
Naudojimo paskirtis:	Kiti inžineriniai statiniai. Kitos paskirties inžineriniai statiniai.
Statinio kategorija:	Nesudėtingieji statiniai. II grupė
Sklypas:	**Valstybinė žemė** Sklypo unikalus Nr. 8150-0001-0223

Statinio pavadinimas:	**Medinis pėsčiųjų takas**
Statinio žymuo:	**3.1**
Statybos rūšis:	Nauja statyba
Naudojimo paskirtis:	Kiti inžineriniai statiniai. Kitos paskirties inžineriniai statiniai.
Statinio kategorija:	Nesudėtingieji statiniai. II grupė
Sklypas:	Ukmergės r. sav., Vidiškių sen., Mūšios vs. 2

Statinio pavadinimas:	**Medinis pėsčiųjų takas**
Statinio žymuo:	**3.2**
Statybos rūšis:	Nauja statyba
Naudojimo paskirtis:	Kiti inžineriniai statiniai. Kitos paskirties inžineriniai statiniai.
Statinio kategorija:	Nesudėtingieji statiniai. II grupė
Sklypas:	**Valstybinė žemė – sklypas nesuformuotas**

Statinio pavadinimas:	**Terasa pereinanti į lieptą**
Statinio žymuo:	**4**
Statybos rūšis:	Nauja statyba
Naudojimo paskirtis:	Kiti inžineriniai statiniai. Kitos paskirties inžineriniai statiniai.
Statinio kategorija:	Nesudėtingieji statiniai. II grupė
Sklypas:	Ukmergės r. sav., Vidiškių sen., Mūšios vs. 2

Statinio pavadinimas:	**Lieptas**
Statinio žymuo:	**5**
Statybos rūšis:	Nauja statyba
Naudojimo paskirtis:	Kiti inžineriniai statiniai. Kitos paskirties inžineriniai statiniai.
Statinio kategorija:	Nesudėtingieji statiniai. II grupė
Sklypas:	**Valstybinė žemė – sklypas nesuformuotas (Kadrėnų tvenkinys)**

Statinio pavadinimas:	**Amfiteatras**
Statinio žymuo:	**6**
Statybos rūšis:	Nauja statyba
Naudojimo paskirtis:	Kiti inžineriniai statiniai. Kitos paskirties inžineriniai statiniai.
Statinio kategorija:	Nesudėtingieji statiniai. II grupė
Sklypas:	**Valstybinė žemė – sklypas nesuformuotas**

Statinio pavadinimas:	**Dviračių saugojimo aikštelė**
Statinio žymuo:	**7**
Statybos rūšis:	Nauja statyba
Naudojimo paskirtis:	Kiti inžineriniai statiniai. Kitos paskirties inžineriniai statiniai.
Statinio kategorija:	Nesudėtingieji statiniai. II grupė
Sklypas:	Ukmergės r. sav., Vidiškių sen., Mūšios vs. 2

Statinio pavadinimas:	**Aikštelė aptarnaujančiam transportui**
Statinio žymuo:	**8**
Statybos rūšis:	Nauja statyba
Naudojimo paskirtis:	Kiti inžineriniai statiniai. Kitos paskirties inžineriniai statiniai.
Statinio kategorija:	Nesudėtingieji statiniai. II grupė
Sklypas:	Ukmergės r. sav., Vidiškių sen., Mūšios vs. 2

Statinio pavadinimas:	**Atliekų konteinerių aikštelė aptvėrimas**
Statinio žymuo:	**9**
Statybos rūšis:	Nauja statyba
Naudojimo paskirtis:	Kiti inžineriniai statiniai. Kitos paskirties inžineriniai statiniai.
Statinio kategorija:	Nesudėtingieji statiniai. II grupė
Sklypas:	**Valstybinė žemė – sklypas nesuformuotas**

Statinio pavadinimas:	**Pėsčiųjų takas** *(nuo terasos iki ir aplink esamą san. mazgą su dušais iki ir prie esamų tinklinio aikštelių)*
Statinio žymuo:	**10**
Statybos rūšis:	Nauja statyba
Naudojimo paskirtis:	Kiti inžineriniai statiniai. Kitos paskirties inžineriniai statiniai.
Statinio kategorija:	Nesudėtingieji statiniai. II grupė
Sklypas:	Ukmergės r. sav., Vidiškių sen., Mūšios vs. 2

Statinio pavadinimas:	**Kelias Utenos kelias – Mūšios paplūdimys**
Statinio žymuo:	**11**
Unikalus Nr.:	4400-5380-9699
Statinio statybos metai:	1975
Statybos rūšis:	Paprastasis remontas
Naudojimo paskirtis:	Susisiekimo komunikacijų statiniai. Keliai
Statinio kategorija:	Nesudėtingieji statiniai. I grupė
Sklypas:	**Valstybinė žemė – sklypas nesuformuotas**

Statinio pavadinimas:	**Skaldos dangos aikštelė**
Statinio žymuo:	**11.1**
Statybos rūšis:	Nauja statyba
Naudojimo paskirtis:	Kiti inžineriniai statiniai. Kitos paskirties inžineriniai statiniai.
Statinio kategorija:	Nesudėtingieji statiniai. II grupė
Sklypas:	**Valstybinė žemė – sklypas nesuformuotas**

Statinio pavadinimas:	**Paviršinių nuotekų šalinimo tinklai**
Statinio žymuo:	**12.1**
Statybos rūšis:	Nauja statyba
Naudojimo paskirtis:	Inžineriniai tinklai. Nuotekų šalinimo tinklai.
Statinio kategorija:	Nesudėtingas statinys. I grupė
Sklypas:	**Valstybinė žemė – sklypas nesuformuotas**

Statinio pavadinimas:	**Paviršinių nuotekų šalinimo tinklai**
Statinio žymuo:	**12.2**
Statybos rūšis:	Nauja statyba
Naudojimo paskirtis:	Inžineriniai tinklai. Nuotekų šalinimo tinklai.
Statinio kategorija:	Nesudėtingas statinys. I grupė
Sklypas:	Ukmergės r. sav., Vidiškių sen., Mūšios vs. 2

Statinio pavadinimas:	**Paviršinių nuotekų šalinimo tinklai**
Statinio žymuo:	**12.3**
Statybos rūšis:	Nauja statyba
Naudojimo paskirtis:	Inžineriniai tinklai. Nuotekų šalinimo tinklai.
Statinio kategorija:	Nesudėtingas statinys. I grupė
Sklypas:	Ukmergės r. sav., Vidiškių sen., Mūšios vs. 2

DOKUMENTŲ ŽINIARAŠTIS

Eilės nr.	Dokumento žymuo	Dokumento pavadinimas	Pastabos
Tekstinė dalis			
1.	26-01-XX-TDP-BD-PS	Projekto dokumentacijos sudėties žiniaraštis	4 lapai
2.	26-01-XX-TDP-BD-DŽ	Dokumentų žiniaraštis	2 lapai
3.	26-01-XX-TDP-BD-BSR	Bendrieji statinių rodikliai	3 lapai
4.	26-01-XX-TDP-BD-AR	Aiškinamasis raštas	10 lapų
5.	26-01-XX-TDP-BD-TS	Techninės specifikacijos	9 lapai
Brėžiniai			
6.	26-01-11-TDP-S-01	Sklypo planas. Dangų planas M1:500 Dangų detalės M1:10	1 lapas
7.	26-01-11-TDP-S-02	Aukščių ir nužymėjimo planas M1:500	1 lapas
8.	26-01-00-TDP-SP-01	Griovimo, ardymo planas M1:500	1 lapas
9.	26-01-00-TDP-SP-02	Sklypo planas. Dangų planas M1:500	1 lapas
10.	26-01-00-TDP-SP-03	Aukščių planas M1:500	1 lapas
11.	26-01-00-TDP-SP-04	Nužymėjimo planas M1:500	1 lapas
12.	26-01-00-TDP-SP-ITS	Inžinerinių tinklų suvestinis planas M1:500	1 lapas
13.	26-01-1.1-TDP-SA-01	Planas, fasadai M1:50	1 lapas
14.	26-01-1.2-TDP-SA-01	Planas, fasadai M1:50	1 lapas
15.	26-01-9-TDP-SA-01	Planas, fasadai M1:50	1 lapas
16.	26-01-12-TDP-VN-01	Sklypo planas su VN tinklais M1:500	1 lapas
17.	26-01-00-TDP-E-01	Sklypo planas su E tinklais M1:500	1 lapas
18.	26-01-00-TDP-ER-01	Sklypo planas su ER tinklais M1:500	1 lapas
19.	26-01-00-TDP-SO-01	Statybvietės planas M1:500	1 lapas
Priedai			
20.		Ekspertizės aktas	
21.		Projektavimo užduotis	11 lapų
22.		Topografinė nuotrauka M1:500	4 lapai
23.	Mūšios vs. 2	Žemės sklypo planas M1:500	2 lapai
24.		Nekilnojamojo turto registro duomenų bazės išrašas	3 lapai
25.	U.Nr.: 8150-0001-0223 (užtvankos sklypas)	Žemės sklypo planas M1:500	4 lapai
26.		Nekilnojamojo turto registro duomenų bazės išrašas	2 lapai
27.	Kelias (valstybinė žemė)	Žemės sklypo planas M1:500	3 lapai
28.		Nekilnojamojo turto registro duomenų bazės išrašas	2 lapai
29.		Kadastrinių matavimų byla	10 lapų

0					
Laida	Data	Keitimų pavadinimas (priežastis)			
Atestato nr.	ARCHIMEDIJA			Kitos paskirties inžinerinių statinių Ukmergės r. sav., Vidiškių sen., Mūšios vs. 2, statybos projektas	
12930	PV	G.Kemzūra		Visi statiniai	
A 2043	PDV	M.Kemzūra			
				DOKUMENTŲ ŽINIARAŠTIS	Laida
					0
lt	Ukmergės rajono savivaldybė į. k. 111107563			26-01-XX-TDP-BD-DŽ	Lapas 1 / Lapų 2

DOKUMENTŲ ŽINIARAŠTIS

Eilės nr.	Dokumento žymuo	Dokumento pavadinimas	Pastabos
30.	NR. 25-42010	Elektros tinklų nuosavybės ribų aktas	2 lapai
31.		Inžinerinių geologinių (geotechninių) tyrimų ataskaita	20 lapų
32.		NŽT sutikimas (statiniams)	6 lapai
33.		NŽT sutikimas (tinklams)	9 lapai
34.		Įgaliojimas	2 lapai
35.		Projekto vadovo skyrimo įsakymas	1 lapas
36.		Projekto dalių vadovų skyrimo įsakymas	1 lapas
37.		Projekto dalių sprendinių suderinimo aktas	1 lapas
38.		Statytojo pritarimas projekto sprendiniams	2 lapai
39.		Pritarimų, sutikimų sąrašas	1 lapas
40.	Nr. 12930	Kvalifikacijos atestatas (BD PV)	1 lapas
41.	Nr. 32335	Kvalifikacijos atestatas (S PDV)	1 lapas
42.	Nr. A2043	Kvalifikacijos atestatas (SP, SA PDV)	1 lapas
43.	Nr. 12861	Kvalifikacijos atestatas (SK PDV)	1 lapas
44.	Nr. 33601	Kvalifikacijos atestatas (VN, SO PDV)	1 lapas
45.	Nr. 36948	Kvalifikacijos atestatas (E PDV)	1 lapas
46.	Nr. 16540	Kvalifikacijos atestatas (ER PDV)	1 lapas
47.	Nr. 11945	Kvalifikacijos atestatas (KS PDV)	1 lapas
48.	PCAD06 02772	Statinio projektuojo civilinės atsakomybės privalomas draudimas	2 lapai
49.		Naudotos licenzijuotos projektavimo programinės įrangos sąrašas	1 lapas
50.		Projekto priėmimo-perdavimo aktas	
51.		Projekiniai pasiūlymai	39 lapai
52.	Prieigos raktas: 49-2277093-456545	Įmonės elektroninis sertifikuotas išrašas (ESI): www.registrucentras.lt/jar/esi/perziura.php	2 lapai

BENDRIEJI STATINIŲ RODIKLIAI

Pavadinimas	Mato vienetas	Kiekis	Pastabos
I. SKLYPAS			
1. sklypo plotas	m^2	18316	
2. sklypo užstatymo intensyvumas	%	0,2	
3. sklypo užstatymo tankis	%	0,5	
4. apželdintas sklypo plotas	%	65	
II. INŽINERINIAI STATINIAI			
1.1 Persirengimo kabina Ukmergės r. sav., Vidiškių sen., Mūšios vs. 2			
Užstatymo plotas	m^2	11	
1.2 Persirengimo kabina Valstybinė žemė (sklypas nesuformuotas)			
Užstatymo plotas	m^2	11	
2.1 Privažiavimas aptarnaujančiam transportui Ukmergės r. sav., Vidiškių sen., Mūšios vs. 2			
Užstatymo plotas	m^2	29	
2.2 Privažiavimas aptarnaujančiam transportui Valstybinė žemė (sklypas nesuformuotas)			
Užstatymo plotas	m^2	480	
2.3 Privažiavimas aptarnaujančiam transportui Ukmergės r. sav., Vidiškių sen., Mūšios vs. 2			
Užstatymo plotas	m^2	70	

0					
Laida	Data	Keitimų pavadinimas (priežastis)			
Atestato nr.	ARCHIMEDIJA			Kitos paskirties inžinerinių statinių Ukmergės r. sav., Vidiškių sen., Mūšios vs. 2, statybos projektas	
12930	PV	G.Kemzūra		Visi statiniai	
A 2043	PDV	M.Kemzūra			
				BENDRIEJI STATINIŲ RODIKLIAI	Laida 0
lt	Ukmergės rajono savivaldybė į. k. 111107563			26-01-XX-TDP-BD-BSR	Lapas 1 / Lapų 3

Pavadinimas	Mato vienetas	Kiekis	Pastabos
3.1 Medinis pėsčiųjų takas Ukmergės r. sav., Vidiškių sen., Mūšios vs. 2			
Užstatymo plotas	m^2	120	
3.2 Medinis pėsčiųjų takas Valstybinė žemė (sklypas nesuformuotas)			
Užstatymo plotas	m^2	55	
4. Terasa pereinanti į lieptą Ukmergės r. sav., Vidiškių sen., Mūšios vs. 2			
Užstatymo plotas	m^2	80	
5. Lieptas Valstybinė žemė (sklypas nesuformuotas - Kadrėnų tvenkinys)			
Užstatymo plotas	m^2	140	
6. Amfiteatras Ukmergės r. sav., Vidiškių sen., Mūšios vs. 2			
Užstatymo plotas	m^2	171	
7. Dviračių saugojimo aikštelė Ukmergės r. sav., Vidiškių sen., Mūšios vs. 2			
Užstatymo plotas	m^2	30	
8. Aikštelė aptarnaujančiam transportui Ukmergės r. sav., Vidiškių sen., Mūšios vs. 2			
Užstatymo plotas	m^2	190	
9. Atliekų konteinerių aikštelės aptvėrimas Valstybinė žemė (sklypas nesuformuotas)			
Ilgis	m	19	
Aukštis	m	1,5	
10. Pėsčiųjų takas Ukmergės r. sav., Vidiškių sen., Mūšios vs. 2			
Užstatymo plotas	m^2	180	
11. Kelias Utenos kelias – Mūšios paplūdimys Valstybinė žemė (sklypas nesuformuotas)			
Kelio ilgis	km	0,526	
Įvažiavimas, nuovaža	vnt.	1	
Automobilių stovėjimo, poilsio aikštelė 1	m^2	2990,18	

Pavadinimas	Mato vienetas	Kiekis	Pastabos
11.1. Skaldos dangos aikštelė Valstybinė žemė (sklypas nesuformuotas)			
Užstatymo plotas	m^2	40	
III. INŽINERINIAI TINKLAI			
13.1 Paviršinių nuotekų šalinimo tinklai Valstybinė žemė (sklypas nesuformuotas)			
Tinklo diametras*	mm	200	
Tinklo ilgis*	m	10	
13.1.1. Betoninis latakas Valstybinė žemė (sklypas nesuformuotas)			
Betoninis latakas D200	m	78	
13.2 Paviršinių nuotekų šalinimo tinklai Ukmergės r. sav., Vidiškių sen., Mūšios vs. 2			
Tinklo diametras*	mm	200	
Tinklo ilgis*	m	19	
13.2 Paviršinių nuotekų šalinimo tinklai Ukmergės r. sav., Vidiškių sen., Mūšios vs. 2			
Tinklo diametras*	mm	200	
Tinklo ilgis*	m	19	

* žvaigždute pažymėti rodikliai apskaičiuojami vadovaujantis Nekilnojamojo turto kadastrinių matavimų ir kadastro duomenų surinkimo taisyklėmis, kurias tvirtina Lietuvos Respublikos žemės ūkio ministras. Baigus statybą ir atlikus kadastrinius matavimus šie rodikliai gali turėti neesminių nukrypimų.

AIŠKINAMASIS RAŠTAS

1. Normatyviniai dokumentai, kuriais vadovaujantis parengta projekto dalis

Lietuvos Respublikos statybos įstatymas Gaisrinės saugos pagrindiniai reikalavimai Lietuvos Respublikos teritorijų planavimo įstatymas Dėl Nekilnojamųjų daiktų kadastro duomenų nustatymo taisyklių patvirtinimo	
LST 1516:2015	Statinio projektas. Bendrieji įforminimo reikalavimai
LST 1569:2012	Statinio projektas. Lauko inžinerinių tinklų grafiniai ženklai
STR 2.01.12:2024	Statybų klimatologija
STR 1.01.02:2016	Normatyviniai statybos techniniai dokumentai
STR 1.01.08:2002	Statinio statybos rūšys
STR 1.01.03:2017	Statinių klasifikavimas
STR 1.04.04:2017	Statinio projektavimas, projekto ekspertizė
STR 1.05.01:2017	Statybą leidžiantys dokumentai. Statybos užbaigimas. Statybos sustabdymas. Savavališkos statybos padarinių šalinimas. Statybos pagal neteisėtai išduotą statybą leidžiantį dokumentą padarinių šalinimas
STR 1.06.01:2016	Statybos darbai. Statinio statybos priežiūra
STR 1.12.06:2002	Statinio naudojimo paskirtis ir gyvavimo trukmė
STR 2.05.03:2003	Statybinių konstrukcijų projektavimo pagrindai
STR 2.01.01(1):2005 STR 2.01.01(2):1999 STR 2.01.01(3):1999 STR 2.01.01(4):2008 STR 2.01.01(5):2008 STR 2.01.01(6):2008	Esminiai statinio reikalavimai: Mechaninis atsparumas ir pastovumas Gaisrinė sauga Higiena, sveikata, aplinkos apsauga Naudojimo sauga Apsauga nuo triukšmo Energijos taupymas ir šilumos išsaugojimas
STR 2.03.01:2019	Statinių prieinamumas
STR 1.01.04:2015	Statybos produktų, neturinčių darniųjų techninių specifikacijų, eksploatacinių savybių pastovumo vertinimas, tikrinimas ir deklaravimas. Bandymų laboratorijų ir sertifikavimo įstaigų paskyrimas. Nacionaliniai techniniai įvertinimai ir techninio vertinimo įstaigų paskyrimas ir paskelbimas
STR 2.06.04:2014	Gatvės ir vietinės reikšmės keliai. Bendrieji reikalavimai
	Dėl Automobilių kelių standartizuotų dangų konstrukcijų projektavimo taisyklių patvirtinimo
Nr.2024/3110	Europos Parlamento ir Tarybos reglamentas (ES)

	Lietuvos Respublikos asmens su negalia teisių apsaugos pagrindų įstatymas
	Lietuvos Respublikos architektūros įstatymas
	Lietuvos Respublikos nekilnojamojo turto registro įstatymas
	Lietuvos Respublikos specialiųjų žemės naudojimo sąlygų įstatymas
	Lietuvos Respublikos krizių valdymo ir civilinės saugos įstatymas
	Lietuvos Respublikos civilinis kodeksas
ISO 21542:2011	Pastatų statyba. Užstatytos aplinkos prieinamumas ir naudojamumas
ISO 23599:2025	Pagalbinės priemonės neregiams ir silpnaregiams. Taktiliniai vaikščiojimo paviršiaus indikatoriai
Projektavimo užduotis	
Topografinė nuotrauka	

2. Kompiuterinės programos, kuriomis parengta projekto dalis

Projekto dalis parengta atvirojo kodo licencijuota programine įranga.

Programos kompiuterinei grafikai:

- Libre CAD;
- Blender;
- Gimp;

Programos tekstiniams dokumentams:

- Libre Office;
- PDFCreator.

3. Bendrieji duomenys

3.1. Statybos geografinė vieta

- Statinys projektuojamas adresu: Ukmergės r. sav., Vidiškių sen., Mūšios vs. 2
- Daikto pagr. naudojimo paskirtis: Kita
- Žemės sklypo naudojimo būdas: Rekreacinės teritorijos

3.2. Klimato sąlygos

- vidutinė metinė oro temperatūra +6,1;
- absoliutus oro temperatūros maksimumas +35,0;
- absoliutus oro temperatūros minimumas -38,3;
- vėjo apkrovos rajonas I; $v_{ref,0}$=24m/s;
- sniego apkrovos rajonas II; sk=1,6kN/m^2;

4. Esama situacija

4.1. Sklype esantys pastatai

Sklype adresu Ukmergės r. sav., Vidiškių sen., Mūšios vs. 2 (toliau sklypas) yra registruotas pastatas - vandenlenčių parko aptarnavimo pastatas (U. Nr.: 4400-5415-3936).

4.2. Žemės reljefas

Žemės reljefas projektuojamame sklype su nuolydžiu pievakarių kryptimi – link Mūšios/Kadrėnų tvenkinio.

4.3. Esami želdiniai

Statybos vietoje yra želdinių – lapuočių, spygliuočių ir nesistemingų krūmų. Projektuojamoje teritorijoje kirtimai nėra numatomi. Likę statybvietėje medžiai turi būti apsaugoti nuo galimų pažeidimų ant kamienų viela pririšamomis 2 – 2,5m. ilgio lentomis.

Vadovautis „Želdinių apsaugos, vykdant statybos darbus, taisyklėmis“; „Želdynų įstatymu“;

„Medžių ir krūmų veisimo, vejų ir gėlynų įrengimo taisyklėmis“.

4.4. Ryšys su gretimu užstatymu

Gretimose teritorijose užstatymo nėra. Sklypas yra rekreacinio naudojimo žemės ūkio teritorijoje.

4.5. Vandens telkiniai

Sklypas ribojasi su Mūšios/Kadrėnų tvenkiniu.

Pagal Lietuvos respublikos upių, ežerų ir tvenkinių kadastrą, projektuojama teritorija ir sprendiniai patenka į paviršinių vandens telkinių apsaugos zoną bei paviršinių vandens telkinių pakrantės apsaugos juostą.

Projektiniai sprendiniai neprieštarauja paviršinių vandens telkinių apsaugos zonų ir pakrančių apsaugos juostų nustatymo ir tvarkos reglamentams.

4.6. Kultūros paveldo vertybės

Pagal kultūros vertybių registrą, projektuojamoje teritorijoje nekilnojamų kultūros paveldo vertybių nėra.

Sklypas ir sprendiniai nepatenka į kultūros paveldo saugomų teritorijų registrą, apsaugos zonas ar pozonius.

4.7. Inžineriniai tinklai ir įrenginiai

Sklypo ribose yra:

- Transformatorių pastotė
- 0,4kV žemosios įtampos požeminis elektros kabelis / laidas.
- 10kV žemosios įtampos požeminis elektros kabelis / laidas.
- Esamas WC su vandentiekio bei butinių nuotekų tinklais.

4.8. Saugomos teritorijos

Pagal saugomų teritorijų registrą, projektuojamoje teritorijoje saugomų vertybių nėra. Sklypas ir sprendiniai nepatenka į saugomų teritorijų registrą, apsaugos zonas ar pozonius.

4.9. Specialiosios žemės ir miško naudojimo sąlygos

- Paviršinių vandens telkinių pakrantės apsaugos juostos (VI skyrius, aštuntasis skirsnis)
- Elektros tinklų apsaugos zonos (III skyrius, ketvirtasis skirsnis)
- Paviršinių vandens telkinių apsaugos zonos (VI skyrius, septintasis skirsnis)
- Miško žemė (VI skyrius, trečiasis skirsnis)

4.10. Bendrojo plano sprendiniai

Nagrinėjamas sklypas pagal patvirtintą Ukmergės rajono savivaldybės teritorijos bendrojo plano keitimą (dokumento registavimo numeris: T00083123) patenka į R2 zoną.

Teritorijų naudojimo tipai:

- Dominuojantis: rekreacinio naudojimo žemės ūkio teritorija;
- Papildantys: specializuotų ūkių ir žemės ūkio teritorija, specializuotų kompleksų teritorija, socialinės infrastruktūros teritorija, miškai ir miškinga teritorija.

Pagrindinė žemės naudojimo paskirtis:

- Dominuojanti: žemės ūkio paskirties žemė;
- Papildanti: kitos paskirties žemė, miškų ūkio paskirties žemė.

Galimas teritorijos paaudojimas:

1. Zonoje galimi negyvenamieji pastatai: viešbučių, maitinimo, kultūros, gydymo, poilsio, sporto paskirties pastatai, sporto paskirties inžineriniai statiniai, kaimo turizmo objektai, golfo laukai.
2. Zonoje galima kaimo turizmo sodybų statyba pagal kaimo plėtros projektus. Kaimo turizmo sodybų statyba vykdoma pagal LR Ūkininko ūkio įstatymą.
3. Rekreacinių pastatų statyba R2 zonoje galima, kai sklypo dydis ne mažiau 3 ha, išskyrus kempingus, elingus, visuomeninės paskirties objektus, kaimo turizmo sodybas. Kaimo turizmo sodybos R2 zonoje gali būti statomos ne mažesniame nei 1 ha sklype.
4. Keičiant žemės paskirtį iš žemės ūkio į kitą paskirtį, turi būti suformuojama ne mažiau kaip 50 % želdinių bei atvirų erdvių teritorijų.
5. Gamtinio karkaso teritorijose ūkinė veikla vykdoma pagal Gamtinio karkaso nuostatus ir
6. gamtinio karkaso formavimo reikalavimus.
7. Zonai nustatyti galimi funkciniai prioritetai: ekstensyvi rekreacija; intensyvus žemės ūkis; tausojantis žemės ūkis (gamtinio karkaso teritorijose).



DOKUMENTO REGISTRAVIMO NUMERIS: T00083123

1 pav. Fragmentas iš Ukmergės rajono savivaldybės bendrojo plano keitimo pagrindinio brėžinio

5. Sprendiniai

5.1. Statinių išdėstymas sklype

Patekimas į sklypą numatomas per esamą privažiavimo kelią iš pietinės ir šiaurinės sklypo pusių. Sklypo viduje paliekami esami takai ir pravažiavimas prie projektuojamo pastato.

Pasirinktomis architektūrinėmis formomis, masteliu, bei medžiagomis, projektuojami statiniai derės su sklype esančia aplinka ir esamu vandenlenčių parko aptarnavimo pastatu.

Projektuojant rekreacines ir laisvalaikio teritorijas yra atsižvelgiama į gamtinį karkasą, siekiama, kad projektuojami statiniai sąveikautų ir harmoningai derėtų prie jau esamos gamtinės aplinkos.

Projektuojami statiniai:

- Persirengimo kabina (Nr.:1.1);

- Persirengimo kabina (Nr.:1.2);
- Privažiavimas aptarnaujančiam transportui (Nr.:2.1);
- Privažiavimas aptarnaujančiam transportui (Nr.:2.2);
- Privažiavimas aptarnaujančiam transportui (Nr.:2.3);
- Medinis pėsčiųjų takas (Nr.:3.1);
- Medinis pėsčiųjų takas (Nr.:3.2);
- Terasa pereinanti į lieptą (Nr.:4);
- Lieptas (Nr.:5);
- Anfiteatras (Nr.:6, 6.1, 6.2, 6.3, 6.4, 6.5, 6.6, 6.7, 6.8, 6.8);
- Dviračių saugojimo aikštelė (Nr.:7);
- Aikštelė aptarnaujančiam transportui (Nr.:8);
- Atliekų konteinerių aikštelė (Nr.:9);
- Atliekų konteinerių aikštelės aptvėrimas (Nr.:9.1);
- Pėsčiųjų takas (nuo terasos iki ir aplink esamą san. mazgą su dušais iki ir prie esamų tinklinio aikštelių) (Nr.:10);
- Kelias Utenos kelias – Mūšios paplūdimys (Nr.:11);
- Paviršinių nuotekų šalinimo tinklai (Nr.:12.1);
- Paviršinių nuotekų šalinimo tinklai (Nr.:12.2);
- Paviršinių nuotekų šalinimo tinklai (Nr.:12.3);

5.2. Projektuojamų statinių funkcinių ryšių, zonavimo, planiniai sprendiniai

Projektuojami statiniai teritorijoje išskirstomi taip, kad lankytojams būtų patogu pasiekti visus teirtorijoje esančius statinius.

Nuo parkavimo aikštelės projektuojamas medinis pėsčiųjų takas, vedantis link esamų statinių - wakepark, sanitarinių mazgų, tinklinio aikštelių bei naujai projektuojamų paplūdymio, liepto.

5.3. Altitudžių parinkimas, teritorijos vertikalinis planavimas, lietaus vandens nuvedimas

Vertikalinis sklypo planavimas projektuojamas atsižvelgiant į esamą reljefą, gretimas teritorijas, landšaftinio projektavimo ypatumus, paviršinio vandens nuleidimo būtinybę.

Projektuojamos teritorijos altitudės parinktos įvertinus esamą reljefą, gretimų teritorijų altitudes, esamus įvažiavimus, pėsčiųjų takus, pastatų altitudes bei inžinerinių tinklų išsidėstymą. Altitudės parinktos siekiant užtikrinti patogų ir saugų teritorijos naudojimą, sudaryti sąlygas paviršinių lietaus vandens nuotekų savaiminiam nutekėjimui bei išvengti vandens kaupimosi teritorijoje.

Teritorijos vertikalinis planavimas sprendžiamas maksimaliai išlaikant esamą reljefą ir minimalizuojant žemės darbų apimtis. Projektuojami paviršių nuolydžiai formuojami nuo pastatų ir kitų statinių, nukreipiant paviršinį vandenį į lietaus surinkimo elementus arba paviršinių nuotekų tinklus.

Projektiniai sprendiniai užtikrina, kad paviršinis vanduo nepateks į pastatus, gretimus sklypus ar žemiau esančias teritorijas, bei nebus pažeisti trečiųjų asmenų interesai.

5.4. Projektuojamas teritorijos apželdinimas, aplinkos tvarkymas

Projektuojami pasodinti nauji želdiniai prie medinio pėsčiųjų tako:

- 5vnt. PP - paprastoji pūšis (Pinus sylvestris);
- 1 vnt. ES - paprastasis kadagys (Juniperus communis);

Prie persirengimo kabinos Nr. 1.1:

- 2vnt. PP - paprastoji pūšis (Pinus sylvestris);

Sutvarkytas ir suformuotas sklypo paviršius numatomas apsėti universalia veja, jei dangų plane neparodyta kitaip.

5.5. Aplinkos tvarkymas, atliekų surinkimas, mažosios architektūros elementai

Projektuojamos šiukšliadėžės prie persirengimo kabinos Nr. 1.2, dviračių saugojimo aikštelės Nr. 7 bei atliekų konteinerių aikštelės Nr. 9.

Projekto sprendiniais numatoma atliekų konteinerių aikštelė Nr. 9.1 su aptvėrimu Nr.9.2.

Už teritorijos tvarką - atsakinga Ukmergės rajono savivaldybės administracija.

Buitinių atliekų surinkimo ir laikymo vieta numatoma teritorijoje projektuojamuose konteineriuose.

5.6. Sklypo apšvietimas, vizualinės, elektroninio vaizdo informacijos ir reklamos priemonių įrengimas

Projektuojamas sklypo apšvietimas bei vaizdo stebėjimas. Kitos vizualinės informacijos ir reklamos priemonės nėra projektuojamos.

Detalesni sprendiniai aprašomi projekto elektrotechninėje, elektroninių ryšių (vaizdo stebėjimo) dalyse.

5.7. Sklypo aptvėrimas ir apsaugos priemonės

Sklypas nėra aptvertas. Projekto sprendiniais aptvėrimo ar kitos apsaugos priemonės neprojektuojamos.

Saugai užtikrinti mediniame take bei liepte projektuojami cinkuoto metalo turėklai (h=1,12m.), ŽN įspėjamieji/nukreipiamieji paviršiai.

5.8. Pėsčiųjų srautai

Pagrindiniai pėsčiųjų srautai į projektuojamą teritoriją nėra keičiami. Pagrindinis patekimas į sklypą numatomas per esamą privažiavimo kelią iš pietinės sklypo pusės – nuo esamos parkavimo aikštelės.

Nuo esamos parkavimo aikštelės, esančios valstybinėje žemėje, projektuojamas medinis pėsčiųjų takas iš kurio patenkama į paplūdymį bei projektuojamą lieptą. Taip pat medinis takas veda prie jau esamų teritorijoje statinių WC bei wake – park.

5.9. Sklypo paruošimas statybai

Projekto sprendiniais laikini privažiavimo keliai, laikinų inžinerinių tinklų įrengimas, gretimų sklypų naudojimas ar nuoma nėra numatomas.

Detalesni sprendiniai aprašomi projekto pasirengimo statybai ir statybos organizavimo dalyje.

5.10. Sklype susidarančios sprogimui ir gaisrui pavojingos zonos

Sklype, projektuojamoje teritorijoje, sprogimui ir gaisrui pavojingų zonų nėra.

5.11. Duomenys apie gaisrų gesinimo ir gelbėjimo automobilių įvažiavimą į sklypą, privažiavimą prie statinių ir apsisukimo aikšteles, gaisrinių hidrantų ar vandens telkinių išdėstymas

Projektuojamas statinys Nr.8 - Aikštelė aptarnaujančiam transportui, kurios gabaritai 12x13,5. Aikštelės galimas panaudojimas gelbėjimo automobilių privažiavimui.

Teritorijoje gaisrinių hidrantų nėra, sklypas ribojasi su tvenkiniu.

5.12. Architekūros dalies sprendiniai

Architektūrinė projekto dalis rengiama šiems statiniams:

- Persirengimo kabina (Nr.:1.1);
- Persirengimo kabina (Nr.:1.2);
- Atliekų konteinerių aikštelės aptvėrimas (Nr.:9);

5.13. Vandentiekio ir nuotekų šalinimo dalies sprendiniai

15.15.1. Paviršinių nuotekų šalinimo tinklų sprendiniai

Didžiausias paviršinio lietaus srautas susidaro nuo šiaurėje esančios kalvos. Liūčių metu srautas plauna dirvožemį bei esamą paplūdimio smėlį. Sprendžiant šią problemą numatoma ažūrinė trinkelių danga aptarnaujančiame kelyje Nr.2.2. Šlaito papėdėje projektuojamas prevencinis atviro tipo bet. latakas pav. nuotekų surinkimui ir nukreipimui vamzdynais į Kadrėnų tvenkinį.

Detalesni sprendiniai aprašomi VN projekto dalyje.

15.15.2.Drenažo tinklų sprendiniai

Projektuojamas kelio dangos drenažas po statiniais 2.1 ; 2.2 ; 2.3 ; 8. Detalesni sprendiniai aprašomi S, VN projekto dalyse.

15.16. Elektrotechnikos sprendiniai

Šiame projekte projektuojami teritorijos apšvietimo tinklai, elektromobilių įkrovimo įranga, vaizdo stebėjimo įrangos maitinimas ir scenos įrangos ant lieptelio maitinimo tinklai. Infrastruktūra jungiama prie esamų elektros tinklų prie KAS-4099 pagal užsakovo turimą nuosavybės ribų aktą, kur leistina naudoti galia yra 35kW. Kadangi projektuojami tinklai yra mažesnio galingumo, todėl objekte dar lieka rezervo išplėtimui ateityje. Priklausomai nuo ant lieptelio prijungiamos įrangos, lieka apie 13kW galingumo pasitelkus dinaminio balansavimo funkciją elektromobilių įkrovimo sotėlei. Įkraunant elektromobilius pilnu galingumu gali būti išnaudojamas visas turimas galingumas.

Teritorijoje įrengiama paskirstymo spinta PS-1 kuri jungiama prie esamų ESO elektros tinklų pagal nuosavybės ribų aktą nr. 25-42010, nuo esamos komercinės apskaitos spintos KAS-4099. Po darbų atlikimo privalo būti atlikti visi varžų matavimai, išrašomas rangovo aktas ir objektas priduotas į ESO kad būtų prijungtas naujas įvadas.

Nuo PS-1 spintos jungiami visi planuojami užmaitinti tinklai ir sumontuojama dinaminio galios balansavimo įranga (skaitiklis) bei apšvietimo valdymo įranga kuri susideda iš astronominio laikrodžio ir foto relės.

Elektromobilių įkrovimo stotelei dėl didelio atstumo klojamas Al 5x25mm2 kabelis.

Vaizdo stebėjimo kameros montuojamos ant apšvietimo atramų ER projekto dalyje, bet šiai įrangai projektuojamas atskiras kabelis nuo apšvietimo nes ji turi veikti 24 val. per parą, o apšvietimas bus išjungiamas šviesiu paros metu. Dėl didelio atstumo naudojamas Cu 3x4mm2 kabelis. Lieptelio įrangai prijungti rekomenduojama naudoti guminį kabelį kuris atsparus mechaniniams defektams dėl lieptelio judėjimo, taip pat atsparus vandeniui ir saulės spinduliams - Cu 5x4mm2.

Lauko komutacinei spintai (LKS numatyta ER projekto dalyje) užmaitinti naudojamas Cu 3x2,5mm2 kabelis, ir spinta PS-1 montuojama greta šios spintos.

Apšvietimo linijai numatomas kabelis Al-5x16 mm2, kuris kiekvienoje atramoje jungiamas prie atsišakojimo gnybtyno ir saugiklio.

Kabeliai klojami vamzdyje D50mm tranšėjoje ne mažiau kaip 0,7m gylyje po pėsčiųjų takais ir veja, bei 1m gylyje po važiuojamąja kelio dalimi. Ant lieptelio kabelis montuojamas vamzdyje apkabomis.

Detalesni sprendiniai aprašomi E projekto dalyje.

15.17. Elektroninių ryšių sprendiniai

Vaizdo stebėjimo kameros projektuojamos ant naujai projektuojamų apšvietimo atramų (žr. E pr. dalį). Vaizdo stebėjimo kameros ant apšvietimo atramų tvirtinamos laikikliais, leidžiančiais kamerų tikslų reguliavimą reikiama kryptimi. Kamerų montavimo aukščius tikslinti montavimo metu. Vaizdo sistemos duomenų perdavimas turi būti atliekamas tik uždarame duomenų perdavimo tinkle. Kamerų įrengimo vieta ir gembių kryptis turi būti tikslinama vykdant darbus. Projektuojamos spalvoto vaizdo valdomos stebėjimo kameros pritaikytos veikti lauko sąlygomis. Ant atramų numatomos montuoti metalinės dėžės telekomunikacijų įrangai talpinti (atitinka IP66 reikalavimus). Hermetinėse įrangos dėžėse montuojama maitinimo šaltiniai vaizdo kameroms, industrinio tipo kompiuterinio tinklo komutatoriai ir kita įranga. Vaizdo kamerų tinklo komutatoriaus ir kitų įrenginių maitinimas sprendžiamas elektrotechninėje projekto dalyje. Telekomunikacijų įrangą talpinančios dėžės ir jose

montuojami skydeliai, vaizdo stebėjimo kameros turi būti įžeminami nuo bendro atraminio stulpo įžeminimo kontūro.

Detalesni sprendiniai aprašomi ER projekto dalyje.

15.18. Pasirengimo statybai ir statybos organizavimo dalis

Paprastojo remonto sprendiniais remontuojama tik statinio dalis, eismas ribojamas tik dalinai, jo sustabdymas ar nutraukimas neplanuojamas.

Detalesni sprendiniai aprašomi SO projekto dalyje.

16. Insoliacija

Projekto sprendiniais projektuojami statiniai iki 3m. aukščio, projektuojami statiniai ir inžineriniai statiniai išlaikant 1m. atstumą iki sklypo ribos. Insoliacijos reikalavimai išlaikomi.

17. Teritorijos pritaikymas žmonėms su negalia

Projektuojamame sklype sudaromos visos sąlygos nekliudomai judėti žmonėms su negalia.

Sklype planuojamų neįgaliųjų automobilių stovėjimo vietų skaičius - 2 vietos, iš kurių 1 vieta projektuojama A tipo, 1 vieta - B tipo.

Žmonėms su negalia pritaikomi projektuojami takai, kurių plotis min. 1,5m. Takai ženklinami žmonėms su negalia pritaikytais įspėjamaisiais paviršiais. Dangų pasikeitimo vietoje turi būti montuojami nužeminti bortai pagal STR "Statinių prieinamumas“ aktualią redakciją.

Kai pėsčiųjų judėjimo maršruto išilginis nuolydis viešosiose erdvėse, statinių išorėje ar viduje viršija 1:20 (5 proc.), įrengiamos nuožulnos vadovaujantis ISO 21542:2011 8 skyriumi. Nuožulnų išilginiai nuolydžiai, didžiausias pakilimo aukštis ir kiti parametrai parenkami pagal ISO 21542:2011 8 skyriaus 2 lentelę.

Sprendiniai pateikiami grafinėje projekto dalyje.

18. Sanitariniai mazgai

Visas numatomas sanitarinių mazgų poreikis išpildomas esamoje situacijoje - vandenlenčių parko aptarnavimo pastate bei įrengtais san. mazgais. Projekto sprendiniai papidomi san. mazgai nenumatomi ir neįrenginėjami.



19. Išorinio ir vidinio transporto judėjimo organizavimo principai

Transporto judėjimo organizavimas projektuojamoje teritorijoje formuojamas siekiant užtikrinti saugų, patogų ir efektyvų visų transporto rūšių bei pėsčiųjų judėjimą, atskiriant skirtingus srautus ir sumažinant konfliktines vietas.

Projekto sprendiniais viešojo transporto nenumatoma.

Projektuojamas privažiavimas aptarnaujančiam tarnsportui (statiniai Nr.: 2.1, 2.2, 2.3) skirtas tik sklypo aptarnavimo reikmėms.

19.1.Išorinio transporto organizavimo principai

- **Prisijungimas prie esamo gatvių tinklo**
  Teritorija jungiama prie esamų gatvių tinklo numatant racionalią įvažiavimo ir išvažiavimo vietą, užtikrinant gerą matomumą ir saugias manevravimo sąlygas.
- **Transporto srautų paskirstymas**
  Įvažiavimas parenkami taip, kad transporto srautai pasiskirstytų tolygiai ir nesudarytų spūsčių bei pavojingų situacijų.
- **Saugumo užtikrinimas**
  Numatomos reikiamos matomumo zonos, laikomasi norminių atstumų iki sankryžų, perėjų ir kitų infrastruktūros elementų.
- **Specialiojo transporto privažiavimas**
  Užtikrinama galimybė specialiosioms tarnyboms (gaisrinei, greitajai medicinos pagalbai, komunaliniam transportui) patogiai ir saugiai patekti prie projektuojamos teritorijos.

19.2.Vidinio transporto organizavimo principai

- **Funkcinis transporto srautų atskyrimas**
  Atskirti:
  - lengvųjų automobilių judėjimą,
  - aptarnaujantį ir techninį transportą,
  - pėsčiųjų judėjimą.

- **Vidinių kelių ir pravažiavimų išdėstymas**
  Vidaus pravažiavimai projektuojami taip, kad būtų užtikrintas patogus privažiavimas prie pastatų, ir aptarnavimo zonų.
- **Eismo saugumo priemonės**
  Numatomos greičio mažinimo priemonės, aiškus judėjimo organizavimas, ženklinimas ir geras matomumas.
- **Pėsčiųjų saugumas ir prieinamumas**
  Projektuojami atskiri pėsčiųjų takai, užtikrinamas saugus judėjimas visiems naudotojams, įskaitant žmones su negalia.

20. Automobilių stovėjimo vietų reglamentavimas

Kadangi pastatų neprojektuojama, tad pagal STR „Gatvės ir vietinės reikšmės keliai. Bendrieji reikalavimai“, minimalus automobilių stovėjimo vietų skaičius tokios paskirties statiniams nėra apibrėžtas.

Vadovaujantis projektavimo užduotimi planuojamų neįgaliųjų automobilių stovėjimo vietų skaičius - 2 vietos, iš kurių 1 vieta projektuojama A tipo, 1 vieta - B tipo.

Taip pat šalimais yra esama paravimo aikštelė (U.Nr.: 4400-5380-9699), kuri yra ~2900m^2 ploto, tad parkavimo vietų skaičius projekto sprendiniais nėra koreguojamas ar bloginamas ir išpildomas.

21. Funkcinė paskirtis

Rekreacinės paskirties sklype, kaip ir prieš projekto sprendinius, numamtoma vieša rekreacija.

22. Higiena, sveikata, aplinkos apsauga

Projektuojamoje teritorijoje po statybos darbų neturi kelti grėsmės žmonių sveikatai dėl kenksmingų dujų išsiskyrimo, pavojingų kietųjų dalelių ar dujų atsiradimo ore, pavojingos spinduliuotės, vandens ar dirvožemio taršos, nuotekų, dūmų, kietųjų ar skystųjų atliekų netinkamo šalinimo, statinio konstrukcijų ar statinio vidaus drėgmės.

23. Projektinių sprendinių atitiktis kitiems dokumentams

Projektas neprieštarauja projekto rengimo dokumentams, teritorijų planavimo dokumentams, esminiams statinio ir statinio architektūros, aplinkos, kraštovaizdžio, nekilnojamųjų kultūros paveldo vertybių, trečiųjų asmenų interesų apsaugos reikalavimams.

TECHNINĖS SPECIFIKACIJOS

1. Bendrieji nurodymai ir reikalavimai
1.1. Įstatymai ir normatyviniai dokumentai

Visi statybos proceso dalyviai privalo vadovautis Lietuvos Respublikos įstatymais.

Visos konstrukcijos, gaminiai ir medžiagos turi atitikti Lietuvos standartus ir reikalavimus. Ten, kur Lietuvos nacionaliniai reglamentai, techniniai standartai, statybos ir aplinkos normos yra griežtesnės nei konkretūs šiose specifikacijose nurodyti atitinkami tarptautiniai standartai, turi būti vadovaujamasi Lietuvos standartais.

Šios techninės specifikacijos yra neatskiriama šio techninio projekto dalis. Jos papildo bendraisiais reikalavimais ir nurodymais atskirų projekto dalių technines specifikacijas, kurias reikėtų skaityti kartu su brėžiniais.

Rangovas visais atvejais turi atkreipti Užsakovo dėmesį į visus dokumentų prieštaravimus ar neatitikimus prieš spręsdamas apie konkrečią interpretaciją, jei projekto dokumentuose randama neatitikimų ar prieštaravimų. Dokumentų prioriteto tvarka, viršenybė nustatoma taip:

1. techninės specifikacijos;
2. aiškinamieji raštai;
3. brėžiniai ar schemos;
4. sąnaudų kiekių žiniaraščiai.

Ši specifikacija apima statybos darbų atlikimą, statybinių medžiagų, įrengimų tiekimą, pristatymą į statybos aikštelę, pastatymą ir sumontavimą. Darbas apima montavimą ir, jei nenurodoma kitaip, visas medžiagas, būtinas pilnam įrengimui, ir tokius patikrinimus bei reguliavimus, kokie aprašyti specifikacijose, brėžinius ir visą tai, ko gali prireikti, kad būtų pastatytas atitinkantis Lietuvos standartus pastatas. Žodžiai “pilnas įrengimas” turi reikšti ne tik darbų atlikimą ir įrengimus, nurodytus šioje specifikacijoje, bet ir visus atsitiktinius komponentus, kurie yra reikalingi pilnam darbo atlikimui ir leisti objektui tinkamai veikti.

Jei statybos metu pakeitimų atsiranda nuostatuose, teisiniuose dokumentuose, standartuose ir t.t., svarbesniais laikomi specifikacijos ir brėžiniai. Tačiau Rangovas turi pranešti Užsakovui apie visus tokius neatitikimus prieš pradėdamas dirbti.

Rangovas neturi teisės pats nukrypti nuo brėžinių ar specifikacijų, daryti techninio projekto pakeitimus, atlikti papildomus darbus ar keisti statybines medžiagas. Tokį leidimą gali išduoti tik Užsakovo įgaliotas asmuo (techninės priežiūros vadovas) arba pats Užsakovas, suderinus su projekto vykdymo priežiūros vadovu. Apie visus pakeitimus ir papildomus darbus reikia raštiškai informuoti Užsakovą, dar nepradėjus jokių pakeitimų.

1.2. Kvalifikaciniai reikalavimai statybos rangovui ir subrangovams; bendrųjų ir specialiųjų statybos darbų vadovams ir specialistams;

Vykdantieji statybos darbus bei statybos darbų priežiūrą specialistai turi turėti reikalingus kvalifikacinius atestatus.

Darbai vykdomi, suderinus su statytoju darbų eigą ir tvarką, turint leidimą darbų vykdymui.

Už darbų saugą atsako rangovas.

Darbų priežiūrą vykdo statytojo techninis prižiūrėtojas.

Jei yra poreikis - rangovas pateikia paraiškas sąlygoms laikiniems statiniams už sklypo ribų įrengti, laikinoms sąlygoms elektros energijai, vandeniui, ryšių paslaugoms gauti.

Statybos dalyviai privalo turėti kvalifikacijos atestatus pagal atitinkamą darbų sritį:

- Statinio projekto vykdymo priežiūros vadovo;
- Projekto dalies vykdymo priežiūros vadovo;
- Statinio statybos vadovo;
- Statinio specialiųjų statybos darbų vadovo;
- Statinio statybos technines priežiūros vadovo;
- Statinio specialiųjų statybos darbų techninės priežiūros vadovo;

1.3. Saugaus darbo, gaisrinės saugos, aplinkos apsaugos, tinkamų darbo higienos sąlygų statybvietėje ir statomame statinyje užtikrinimo reikalavimai;

Statybos metu statybos darbų vadovas užtikrina šių reikalavimų vykdymą:

- Saugaus darbo;
- Gaisrines saugos;
- Aplinkos apsaugos;
- Tinkamų darbo higienos sąlygų statybvietėje;
- Trečiųjų asmenų interesų apsaugą statybos metu.

1.4. Trečiųjų asmenų interesų apsauga statybos metu;

Prieš pradėdamas darbus greta nuosavybės, esančios šalia statybvietės, statytojas savo sąskaita turi atlikti tokius patikrinimus arba tyrimus, kurie gali būti reikalingi nuosavybės būklei nustatyti ir kurie užtikrintų, jog bus išvengta trečiųjų asmenų pretenzijų dėl Rangovo vykdomų darbų.

Visas gautas trečiųjų asmenų (fizinių asmenų, valstybinių ar privačių organizacijų) pretenzijas statytojas sprendžia ir kompensuoja savo sąskaita.

Vykdant statybą privačioje žemėje, ar 1m atstumu iki jos, statytojas turi gauti išankstinius žemės sklypų savininkų sutikimus.

1.6. Rangovo darbų vykdymo projekto parengimas

Rangovas, prieš pradėdamas darbus, parengia statybos darbų vykdymo projektą, kur gali koreguoti arba iš dalies keisti statybų organizavimo projekte priimtus sprendimus, jeigu tai nepakenks darbų kokybei ir nepažeis darbo saugos reikalavimų. Rangovo technologiniame projekte, įvertinant konkrečias sąlygas, konkretizuojamas darbų eiliškumas atskirose zonose, įvertinamos darbų ir lėšų sąnaudos įrengiant laikinus apvažiavimo – privažiavimo kelius, griovimo – atstatymo darbus bei kitas išlaidas. Taip pat tikslinami vietovės geologiniai duomenys ir parenkami konkretūs statybos būdai.

Jei Rangovas nori panaudoti būdą, kuris neatitinka projekto dokumentacijoje nurodytam, jis turi prašyti techninės priežiūros vadovo leidimo. Darbo būdo pakeitimo patvirtinimas jokiu lygiu nesumažina Rangovo atsakomybės. Bet kokį perprojektavimą dėl metodo pakeitimo privalo atlikti Rangovas.

Parengtas objekto statybos darbų vykdymo projektas, kuriame turi būti nurodyti atskirų darbų atlikimo terminai ir priemonės, užtikrinančios statybos darbų įvykdymą pagal projekto bei sutarties reikalavimus, suderinamas su Užsakovu.

1.8. Rangovo parengtų Projekto ir statybos dokumentų derinimo su Projektuotoju ir statinio statybos techninės priežiūros vadovu atvejai ir tvarka;

Užsakovas pateiks Rangovui techninio projekto dokumentacijos komplektą (su visais suderinimais), kuriuo Rangovas turės vadovautis ruošdamas visus tolimesnius savo brėžinius.

Rangovas turi turėti atspausdintų statybos brėžinių komplektą. Juose kasdien žymėti atliktus darbus ir visus pakeitimus. Šių brėžinių komplektas bet kuriuo metu privalo būti pateiktas patikrinimui.

Greta naujų pastatytų objektų Rangovas juose turi žymėti ir duomenis, gautus kasinėjimo darbų metu. Rangovo pareiga – kartą per mėnesį visus pakeitimus pažymėti minėtuose brėžiniuose ir pateikti projekto techninei priežiūrai dvi atspausdintas kopijas, kuriose matytųsi atlikti darbai ir pakeitimai.

Visi papildomi darbai išpildymo brėžiniuose turi būti pažymėti masteliu, bent jau lygiu Užsakovo brėžinių masteliui. Šiuose brėžiniuose privalomos nuorodos į kitus brėžinius.

Baigęs visus darbus, Rangovas savo sąskaita parengia ir pateikia pasirašytus brėžinius, su žyma didžiosiomis raidėmis „TAIP PASTATYTA“. Du šių brėžinių komplektai turi būti pateikti techninei priežiūrai patvirtinti. Gavęs patvirtinimą, Rangovas turi pateikti brėžinius Užsakovui.

Kaip sudėtinę išpildymo brėžinių dalį Rangovas privalo pateikti pilną komplektą sumontuotos įrangos (įrenginių) eksploatacijos ir priežiūros instrukcijų lietuvių kalba, įskaitant atsarginių dalių aprašus, rekomenduojamų tepimo medžiagų aprašus ir kt..

1.9. Laboratoriniai matavimai statybos metu

Statybos metu, esant poreikiui ir vadovaujantis galiojančiais teisės aktų bei normatyvinių dokumentų reikalavimais, bus atliekami statybos produktų ir darbų kokybės kontrolės laboratoriniai tyrimai.

Numatomi (jeigu taikoma) šie laboratoriniai tyrimai:

- Betono stiprio ir kokybės tyrimai;
- Grunto tankinimo ir laikomosios galios tyrimai;
- Inžinerinių tinklų sandarumo bandymai;
- Kitų statybos produktų ir konstrukcijų kokybės tyrimai pagal techninių specifikacijų reikalavimus.

Laboratoriniai tyrimai bus atliekami akredituotose laboratorijose, o jų rezultatai dokumentuojami ir pateikiami statybos techninės priežiūros vykdytojui bei, esant poreikiui, kitoms atsakingoms institucijoms.

Jeigu konkrečiam projektui laboratoriniai tyrimai nėra privalomi, statybos darbų kokybė bus užtikrinama taikant statybos techninę priežiūrą ir statybos dalyvių atsakomybę pagal galiojančius teisės aktus.

2. Bendrieji reikalavimai statybos produktams (gaminiams ir medžiagoms), įrenginiams, darbams ir bendroji jų priėmimo statybvietėje tvarka

1. Visos atvežamos į statybą medžiagos, gaminiai bei įrengimai turi turėti pasus ir būti firminiame įpakavime. Medžiagos, gaminiai bei įrengimai turi būti sertifikuoti Lietuvos Respublikoje. Jei tokių nėra - importinėms turi būti užsienio šalių sertifikatai, vietinėms - įmonės paruošti standartai.
2. Darbai vykdomi, vadovaujantis gamintojų nustatytomis instrukcijomis darbui su šiomis medžiagomis, gaminiais bei įrengimais.
3. Statybos metu draudžiama naudoti statybos produktus, pagamintus Rusijos Federacijoje ir (ar) Baltarusijos Respublikoje, jeigu šiems produktams nėra galiojančių atitikties dokumentų (sertifikatų), pripažįstamų Lietuvos Respublikoje.
4. Visi statybos metu naudojami statybos produktai privalo atitikti galiojančių teisės aktų reikalavimus, turėti tinkamus atitikties įvertinimo dokumentus bei būti paženklinti CE ženklu, kai tai privaloma pagal Europos Sąjungos teisės aktus.

5. Statybos produktų tiekėjai ir rangovai privalo užtikrinti tiekiamų produktų atsekamumą, pateikti eksploatacinių savybių deklaracijas, sertifikatus bei kitus atitiktį pagrindžiančius dokumentus, o statybos metu negali būti naudojami produktai, kurių kilmė ar atitiktis kelia abejonių.

2.1. Nurodymai dėl statybos produktų (gaminių ir medžiagų), įrenginių privalomos atitikties techninėse specifikacijose nurodytiems reikalavimams, galimybė ir sąlygos keisti analogiškais

Visi statybiniai gaminiai, įranga, medžiagos ir priedai turi atitikti nurodytus projekto dokumentacijoje ir turi būti nauji.

Visa įranga turi būti sertifikuota arba pripažinta tinkama naudoti Lietuvoje nustatyta tvarka ir turėti atitikties įvertinimo dokumentą.

Visos atvežamos į statybą medžiagos, gaminiai ir įrenginiai turi turėti pasus ir būti firminiame įpakavime. Sertifikuotiems gaminiams ir medžiagoms, įrenginiams turi būti atitikties deklaracijos arba atitikties sertifikatai. Jei tokių nėra – importiniams turi būti užsienio šalių sertifikatai, vietiniams – įmonės paruošti standartai. Darbai vykdomi vadovaujantis gamintojų nustatytomis instrukcijomis darbui su šiomis medžiagomis, gaminiais ir įrengimais.

Visos tiekiamos dalys turi būti suprojektuotos ir pagamintos taip, kad atlaikytų maksimalias apkrovas gamybos, montavimo ir ilgalaikės eksploatacijos metu. Naudojamos medžiagos turi būti naujos, darbų ir medžiagų kokybė turi užtikrinti įrangos eksploataciją pagal paskirtį ir privalo atitikti visų Specifikacijų skyrių reikalavimus.

Visa įranga turi būti skirta nuolatiniam veikimui pagal paskirtį statybvietėje vyraujančiomis atmosferinėmis ir eksploatacinėmis sąlygomis, nebent būtų nurodyta kitaip.

Kur įmanoma, Rangovas turi užtikrinti maksimalų analogiškos skirtingų gamintojų įrangos suderinamumą.

Jei specifikacijose nurodyti konkretūs gamintojai arba modelių pavadinimai ar standartai, tai reiškia, jog reikia laikytis tokio tipo, kokybės ir funkcijos standarto, taikomo atitinkamai medžiagai ar įrangai. Gamintojų produktai turi būti tokie patys, kaip ir specifikacijose nurodyti produktai. Visais atvejais „Techninių specifikacijų“ reikalavimai yra viršesni už gamintojo standartus.

Jei specifikacijose yra nurodomi kokie nors gaminiai, prietaisai, produktai, medžiagos, formos, konstrukcijų tipai ir pan., pažymint jų gamintojo pavadinimą, modelį ar katalogo numerį, tokių gamintojų produktai yra tik patvirtinto kokybės reikalavimo pavyzdžiai, analogai ir galimi alternatyvūs produktų pasiūlymai, jei tai nepablogins techninių ir eksploatacinių savybių.

Visos medžiagos ir gaminiai turi būti pateikti su atitikties deklaracija:

- gamintojo rekvizitais, firmos atpažinimo ženklu;
- specifikacija;
- techninėm charakteristikom;
- nuoroda ar skirta interjerui ar eksterjerui;
- spalvos nuoroda;
- pagaminimo data;
- sertifikatu, atitikties liudijimu ir pan.

Statinio statybos techninis prižiūrėtojas turi teisę atmesti medžiagą ar įrangą, be jokių papildomą išlaidų Užsakovui, jei ji neatitinka specifikacijos reikalavimų. Tokiu atveju, Rangovas turi pateikti kitas medžiagas ir įrengimus, kurie atitinka specifikaciją ir kurių pageidauja Užsakovas.

2.2. Nenaudotinos medžiagos

Draudžiama naudoti medžiagas, kurių sudėtyje yra asbesto, kancerogenų, polifluorangliavandenilių (pvz. teflono), švino, švino druskų, kadmio druskų, chromo druskų, gyvsidabrio druskų ir nikelio druskų.

Nerekomenduojama naudoti, jei yra atitinkamos kokybės ir paskirties analogai, akrilnitrilo polimerų (pvz., kaučiuko, ABS plastiko), chlorpreno kaučiuko (pvz., neopreno), poliacetatų, poliuretanų,

polivinilchloridų, polivinilidenechlorido, polivinilfluorido, aromatinių poliamidų, halogenidinių angliavandenilių, poliamidų. Nerekomenduojamos medžiagos negali būti kitų medžiagų sudėtyje, pvz., gumoje, klijuose, laminuotoje medienoje.

2.3. Statybos produktų (gaminių ir medžiagų) gabenimo, saugojimo sąlygos ir t. t.;

2.3.1. Pristatymas į statybvietę

Visos atvežamos į statybvietę medžiagos turi būti tokiame įpakavime, kokiame jas parduoda gamintojas – su etiketėmis ir dokumentais, patvirtinančiais jų tapatybę.

Gaminių ir medžiagų pristatymą reikia koordinuoti pagal statybos darbų grafiką. Prekių užsakovas yra atsakingas už pranešimų dėl defektų pateikimą. Visos pretenzijos turi būti pateikiamos prekių tiekėjui.

Atvežtos į statybą medžiagos ir gaminiai turi būti tuoj pat apžiūrimi ir, jei yra defektų ar neatitikimų užsakymams – pareikštos raštu pretenzijos tiekėjams.

2.3.2. Laikymas ir apsauga

Statybinės medžiagos turi būti sandėliuojamos taip, kad nekristų jų kokybė. Reikia laikytis kiekvienos medžiagos, gaminio nurodytų saugojimo reikalavimų ir gamintojo pateiktų galiojančių nuorodų. Medžiagos, sandėliuojamos aikštelėje, turi būti tinkamai išdėstytos, kai reikalinga – izoliuotos, džiovinamos, šildomos ir tinkamai vėdinamos, taip, kad kiekviena medžiaga būtų skirtingoje vietoje ir lengvai prieinama apžiūrėjimui.

Rangovas turi kiek įmanoma sumažinti medžiagų ir įrangos sandėliavimo statybvietėje laiką, planuodamas tiekimą taip, kad tai vyktų pagal statybos poreikius. Rangovas statybvietėje neturi sandėliuoti nereikalingų medžiagų ar įrangos ir privalo imtis atsargumo priemonių, kad nė viena konstrukcija nebūtų apkrauta tokiu svoriu, kuris keltų grėsmę konstrukcijos vientisumui ar žmonių saugumui.

Rangovas turi pastatyti leidžiamą apkrovą nurodančius ženklus ir laikytis jų. Rangovui privalu gauti iš gamintojų informaciją apie įrangos sandėliavimo ir aptarnavimo būdus ir šių reikalavimų laikytis. Visos išlaidos, susijusios su medžiagų ir įrangos sandėliavimu, laikomos įtrauktomis į Sutartį ir papildomai neapmokamos. Jokios medžiagos negali būti atvežtos į statybvietę, kol nebus įvykdytos šios sąlygos:

- gautos gamintojo rekomendacijas dėl sandėliavimo statybvietėje ir jos patvirtintos,
- techninės priežiūros nėra nurodyta ir patvirtinta medžiagų saugojimo vieta.

Medžiagos, gaminiai ir įranga, pažeistos ar kitaip sugadintos dėl veiklos statybos aikštelėje, turi būti pakeistos naujomis Rangovo sąskaita. Už medžiagų ir gaminių nuostolius arba apgadinimus visiškai atsako Rangovas.

2.4. Paslėptų darbų priėmimo tvarka

Rangovas privalo informuoti Užsakovo atstovus Statybvietėje ir Statinio statybos techninį prižiūrėtoją kada galima tikrinti medžiagą ir įvairių stadijų darbų kokybę, prieš įrengiant kitas konstrukcijas ar darbu.

Prieš uždengiant konstrukciją baigtą darbą reikia pateikti Užsakovo patvirtinimui. Jei tai nepadaroma Užsakovas turi teisę reikalauti, kad dengiančios medžiagos ar jų dalys būtų nuimamos. Procedūrų nesilaikymo išlaidos teks Rangovui net ir tokiu atveju, jei uždengtas darbas atliktas tinkamai.

2.5. Bandymai ir pavyzdžiai

Rangovas turi atlikti savo sąskaita tiek ir tokių bandymų, kokių gali pareikalauti Statinio statybos techninis prižiūrėtojas. Sėkmingam patikrinimui svarbu, kad prieš pradedant bandymus būtų atsižvelgta į tokius dalykus:

- šalių susitartas bandymo laikas, vieta ir būdas;
- turi būti užtikrinamas priėjimas prie visų bandomų vietų;
- bandymams turi būti pateikiami visi reikalingi dokumentai, įrankiai ir įrengimai.

Bandymų ir pavyzdžių aprobavimo būdai turi būti suderinti su Statinio statybos techniniu prižiūrėtoju.

Turi būti atlikti visi sąlygose, normose ir Lietuvos Respublikos standartuose numatyti tyrimai. Bandymus atlikti tik dalyvaujant Statinio statybos techniniam prižiūrėtojui. Rezultatai turi būti laikomi Statybvietėje ir vėliau pristatomi suinteresuotoms šalims susipažinimui. Tokiu atveju, jei bandymo rezultatai yra blogesni, negu nurodyta reikalavimuose, Rangovas nedelsdamas privalo informuoti visas suinteresuotas šalis. Jei rezultatai nepatenkinami konstrukcijų ar kurio nors kito materialaus turto saugumo faktorių atžvilgiu, kurie turi esminę svarbą darbo rezultatams, Rangovas privalo nedelsdamas apie tai informuoti suinteresuotas šalis ir organizuoti susitikimą sprendimų priėmimui dėl būsimų darbų organizavimo. Jei būtina, reikia imtis saugumo priemonių, siekiant išvengti bet kokios žalos ir pavojaus. Bet kokių bandymo rezultatų slėpimas yra sunkinanti aplinkybė.

Baigus instaliuoti mechanines ir elektrines sistemas, Rangovas turi dalyvaujant Statinio statybos techniniam prižiūrėtojui išbandyti instaliacijas, kaip reikalauja Užsakovas bei vietinės susijusios žinybos.

Visos aukščiau minimam bandymui ir apžiūrai reikalingos priemonės, instrumentai ir darbas turi būti suteikiami Rangovo.

Konkrečiai specifikacijoje nurodytų gaminių ir medžiagų pavyzdžiai turi būti pateikti Užsakovui ir Statinio statybos techniniam prižiūrėtojui iki darbų pradžios patvirtinimui gauti.

Nuolatiniam sulyginimui su galutiniais produktais naudojami pavyzdžiai turi būti laikomi iki pat darbų užbaigimo. Atliktini ar pateiktini pavyzdžiai yra nurodyti specifikacijoje.

3. Nurodymai statybos sklypo paruošimui

3.1. Griovimo darbai

Statybos ir griovimo metu daugiausia susidarys statybinės ir griovimo atliekos (kodas pagal atliekų tvarkymo taisykles - 17), atliekų kategorija - Q16.

Atliekos turi būti tvarkomos pagal statybos atliekų tvarkymo taisykles. Konstrukcijų ardymo atliekos turi būti surenkamos ir nepatekti į vandenį.

Statybų metu susidarys pavojingos ir nepavojingos statybos ir griovimo atliekos:

- Nepavojingos statybos ir griovimo atliekos tai betonas, plytos, mineralinė, akmens ir stiklo vata, gipso, izoliacinės statybinės medžiagos, sukietėję be pavojingų medžiagų dažai, čerpių ir keramikos gaminiai, putų polistirolas, dujų silikato, betoniniai, keramzitbetonio, silikatiniai ir betoniniai blokeliai, linoleumas, grindų dangos, mediena iš statybų, namų ūkio santechnikos įrenginiai (vonios, kriauklės, praustuvai ir kt.). Taip pat statybos ar remonto metu susidariusios sudžiūvusių dažų, lakų, klijų ir hermetikų be pavojingų sudedamųjų medžiagų atliekos.
- Pavojingos statybos ir griovimo atliekos tai ***šiferis ir kt. asbesto turinčios statybinės ir izoliacinės medžiagos***, ruberoidas, gipso, izoliacinės medžiagos, užterštos pavojingomis medžiagomis. Taip pat pavojingos medžiagos susidarančios statybos ar remonto metu, dažai, lakas, klijai ir hermetikai, turintys pavojingų sudedamųjų dalių.

Statybos ir griovimo atliekų negalima maišyti su kitomis atliekomis, taip pat negalima maišyti pavojingų ir nepavojingų atliekų.

Asbesto šalinimo pagrindinis tikslas yra apsaugoti aplinką nuo pavojingų asbesto plaušelių. Asbesto turinčios atliekos priimamos į asbesto laikymo aikštelę laikantis šių pagrindinių reikalavimų:

- asbesto turinčios atliekos turi būti surinktos atskirai ir nesumaišytos su kitomis atliekomis;
- šiferio lapai gali būti sudėti ant padėklų bei privalo būti apsukti plastikine pakavimo plėvele. Šiferio laužas (smulkus) turi būti supakuotas į sandarią plastikinę tarą (dvigubus plastikinius maišus, didmaišius, statines, konteinerius ar kt.) ir sudėtas ant padėklų (palečių) bei apsuktas plastikine pakavimo plėvele, kad sąvartyne esanti technika galėtų iškrauti krovinį;
- kitos asbesto turinčios atliekos privalo būti supakuotos – apsuktos plėvele (ne mažiau nei 2 sluoksniai) arba sudėtos į sandarią tarą ir sukrautos ant padėklų (palečių). Padėklas su sukrautu asbestu turi būti apsuktas plastikine pakavimo plėvele, kad sąvartyne esanti technika galėtų saugiai iškrauti krovinį;
- supakuotos asbesto turinčios atliekos turi būti ženklinamos pagal Atliekų tvarkymo taisyklių reikalavimus (Pavojingų atliekų ženklinimo etikete).

Pagal darbo su asbestu nuostatus turi būti naudojamos saugos priemonės ir laikomasi kitų šiuose nuostatose išdėstytų reikalavimų.

Statybos ir griovimo atliekos, užterštos pavojingomis atliekomis, pvz. asbesto turinčios atliekos, turi būti atskirtos nuo kitų statybos ir griovimo atliekų jų susidarymo vietoje. Smulkaus remonto metu susidariusias statybines atliekas draudžiama mesti į mišrių komunalinių ar pakuočių atliekų konteinerius ar palikti šalia jų.

Laikinas neigiamas poveikis aplinkai gali būti dėl triukšmo ir dulkių, ardant esamas konstrukcijas. Didesnis kaip 55 decibelų triukšmas gali atsirasti naudojant pneumatinius plaktukus, kompresorius. Triukšmui išvengti, reikėtų dirbti su galimai mažiausio triukšmingumo įranga. Nereikėtų su triukšmą keliančiais mechanizmais dirbti naktimis ir švenčių dienomis. Minėti poveikiai gali būti dirbantiems statyboje žmonėms, todėl būtina naudotis individualiomis apsaugos priemonėmis.

3.2. Želdiniai

Rangovui neleidžiama perkelti ar kirsti tinklų trasos zonoje esančių medžių be atitinkamų žinybų sutikimo. Rangovo pareiga saugoti esamus medžius ir žaliąsias zonas statybvietėje. Jei, kuris nors medis ar žalioji zona buvo Rangovo sunaikinta ar pažeista, Rangovas privalo pakeisti pažeistą medį ar zoną lygiaverčiu buvusiam. Neleidžiamas medžio kamieno užpylimas gruntu virš natūraliai buvusio paviršiaus.

Medžių ir krūmų pjovimą suderinti su vietos gamtosaugos įstaigomis ir gauti raštišką leidimą, kuriame nurodoma, kokius želdinius statybvietėj leidžiama pašalinti. Likę statybvietėje medžiai turi būti apsaugoti nuo galimų pažeidimų ant kamienų viela pririšamomis 2-2,5m ilgio lentomis.

Vadovautis „Želdinių apsaugos, vykdant statybos darbus, taisyklėmis“; „Želdynų įstatymu“; „Medžių ir krūmų veisimo, vejų ir gėlynų įrengimo taisyklėmis“.

Dirvožemio augalinis sluoksnis nukasamas ir sandėliuojamas iki statybos darbų pabaigos, kada turi būti gražintas į pradinę padėtį.

3.3. Riboženklių pastatymas

Rangovas atsako už visų riboženklių, skersinių perėjimo vietų, reikalingų darbo zonoje (pradedant darbą), pastatymą ir turi užtikrinti, kad skersinių perėjimų ir riboženklių išdėstymas ir aukštis nebūtų pakeistas statybos metu. Jei tokie skersiniai perėjimai atsiduria tose vietose, kurios turi būti užstatytos, Rangovo pareiga, prieš panaikinant tuos perėjimus, pastatyti naujus skersinius perėjimus ir riboženklius. Rangovas turi pateikti Inžinieriui patvirtinti naujų skersinių perėjimų ir riboženklių pastatymo vietas.

3.4. Požeminės komunikacijos

Prieš pradėdamas bet kokius statybos darbus statybvietėje (ar atskirose jos atkarpose), Rangovas nustatyta tvarka privalo gauti leidimą žemės darbams, į objektą išsikviesti Užsakovą ir visų požemines komunikacijas eksploatuojančių organizacijų atstovus, kad šie parodytų ir/ar pažymėtų vietas, kur yra išsidėsčiusios jų komunikacijos, siekiant nesugadinti ir nepažeisti pastarųjų o statybos metu. Visos su tuo susijusios sąnaudos – Rangovo sąskaita.

Rangovas turi užtikrinti visų esamų požeminių komunikacijų netrikdomą veikimą kasimo darbų ir darbo tranšėjose metu, taip pat užtikrinti nuolatinę ir tinkamą komunikacijų priežiūrą, patikimą apsaugą ir tvirtinimą, o visos, su tuo susijusios sąnaudos, turi būti numatytos Rangovo kainoje. Esamas statybos zonoje neveikiančias komunikacijas, Rangovas turi iškelti į Užsakovo nurodytą vietą.

3.5. Požeminių komunikacijų žymėjimo ženklai

Požeminių komunikacijų žymėjimo ženklai statomi lauko inžineriniams tinklams pažymėti vietoje. Ženklams pritvirtinti naudojamos pastatų sienos, metalinės ir gelžbetoninės elektros tinklų atramos, tvoros. Ženklai tvirtinami nuo 1,5 m iki 2,2 m aukštyje. Tais atvejais, kai nėra pastatų ir atramų, jie montuojami ant gelžbetoninių metalinių stulpelių. Šiuo atveju ženklai statomi 0,75 m aukštyje.

Ženklai yra kvadratinių plokštelių formos, 120x 120 mm dydžio, suapvalintais kampais, plokštelių kampuose padarytos skylutės ženklui pritvirtinti. Ženklai turi būti emaliuoti. Ženkluose turi būti nurodomas atstumas nuo ženklo iki šulinio liuko centro. Ženklo kamputyje turi būti nurodomas spalvinis simbolis, leidžiantis nustatyti inžinerinio tinklo paskirtį.

3.6. Numatomų statybos darbų poveikis

Statybos darbų metu galimas laikinas neigiamas poveikis aplinkai ir aplinkiniams gyventojams, susijęs su statybos procesais:

- Padidėjęs triukšmo lygis statybos darbų metu;
- Dulkių susidarymas vykdant žemės darbus ir statybines operacijas;
- Statybinio transporto judėjimo padidėjimas;
- Laikini nepatogumai gretimų sklypų naudotojams.

Statybos darbai bus organizuojami taip, kad poveikis būtų kiek įmanoma sumažintas:

- Darbai vykdomi laikantis teisės aktuose nustatytų darbo valandų;
- Naudojamos techniškai tvarkingos, mažesnę taršą ir triukšmą sukeliančios statybinės mašinos;
- Esant poreikiui, taikomos dulkių mažinimo priemonės (pvz., paviršių drėkinimas);
- Užtikrinamas statybvietės švaros palaikymas ir atliekų tvarkymas pagal galiojančius reikalavimus.

Statybos metu nebus daromas ilgalaikis neigiamas poveikis aplinkai, o užbaigus statybos darbus teritorija bus sutvarkyta.

4. Statybos darbų organizavimas ir metodai

4.1. Statinių statybos eiliškumas

Visi statybos ir montavimo darbai, kiekvienas statybos procesas turi būti atliekami pagal statybos technologijos projekto sudėtyje sutarytas technologines korteles, vykdomi remiantis TP dokumentacija.

4.2. Reikalavimai statybos įrangai ir transporto priemonėms

Statybos darbai bus vykdomi sąlyginai nuošalioje teritorijoje, kuri nėra susijusi su miesto susisiekimo komunikacijomis. Todėl statybos darbai netrikdys transporto eismo ir nepažeis trečiųjų šalių interesų. Dėl šių planuojamų darbų eismas nebus stabdomas.

Transporto ir pėsčiųjų judėjimo keliai, priėjimai prie darbo vietų ir darbo vietos turi būti reikiamai prižiūrimi, valomi nuo šiukšlių ir sniego, neužkraunami sandėliuojamomis medžiagomis, konstrukcijomis.

Išvežti iš statybos objekto dulkančias atliekas autotransportu, tik gerai uždengus kėbulą, priešingu atveju draudžiama.

Statybvietėje bus įrengiama mašinų plovimo – ratų plovimo įrenginys.

5. Atliekų tvarkymas

Atliekų tvarkymas pagal statybinių atliekų tvarkymo taisykles.

Bent kartą per savaitę ar dažniau, Rangovas turi pašalinti iš darbų vykdymo zonos likusias po darbų visas šiukšles ir atliekas, trukdančias atlikti Rangovo arba kitų tarnybų darbus, arba kelia gaisro ar nelaimingo atsitikimo pavojų.

Visos atliekos, šiukšlės ir statybinis laužas, surinkti valymo metu, yra Rangovo nuosavybė ir turi būti išvežti iš statybvietės, netrukdant eismo gatvėse ar gretimų valdų savininkams. Rangovui taip pat privalu pašalinti trukdančias esamas neveikiančias komunikacijas.

Paklojus ir išbandžius tinklus bei užbaigus darbus, Rangovo pareiga yra pašalinti visas šiukšles ir nereikalingas medžiagas iš pačios statybvietės ir teritorijos aplink ją, įskaitant laikinus statinius, statybinius ženklus, įrankius, pastolius, medžiagas, statybinę techniką ir įrengimus, kuriais jis ar jo subrangovai naudojosi atlikdami darbus. Rangovas privalo išvalyti darbų vietą ir darbų zoną palikti tvarkingą (nustatyta tvarka priduoti atitinkamam vietos savivaldos padaliniui). Kokiomis atkarpomis vykdomi ir pilnai užbaigiami darbai, Rangovas sprendžia nustatyta tvarka suderintame statybos technologijos projekte.

Jei Rangovas nesugebėtų, atsisakytų ar aplaidžiai šalintų šiukšles, atliekas, laikinus statinius pagal čia pateiktus reikalavimus, Užsakovas gali, nors ir neprivalo, pašalinti ir sunaikinti tokias šiukšles, atliekas, išvalyti statybvietę, o šias išlaidas išskaityti iš sumų, mokėtinų Rangovui.

6. Darbo saugos reikalavimai

Pagal DT 5-00 „Saugos ir sveikatos taisyklės statyboje“ ir bendrajame aiškinamaje rašte pateikiamą informaciją.

7. Statybos užbaigimas

Baigus darbus ir priduodant statybą Rangovas turi parengti ir pateikti Užsakovui statybos atliktų darbų dokumentaciją su visais pakeitimais, papildymais, išmatavimais, ir kitais patikslinimais

natūroje.

Statybos užbaigimas įforminamas pagal STR „Statybos užbaigimas“.

Rangovas organizuoja pripažinimą tinkamu naudoti pagal statybos techninius reglamentuss ir kviečia Užsakovą į priėmimą, kad galėtų gauti galutinio priėmimo aktą. Akte turi būti nurodyti nebaigti darbai.

Statinio pripažinimo tinkamu naudoti komisijai Rangovas privalo parengti ir pateikti STR nurodytą ir kitą reikalingą dokumentaciją.

Priduodant darbus privaloma pateikti visų panaudotų medžiagų, konstrukcijų ir įrangos sertifikatų, techninių pasų ir kitos informacijos rinkinius, paslėptų darbų ir laikančių konstrukcijų priėmimo aktus, lauko inžinerinių tinklų ir teritorijos tvarkymo išpildomuosius brėžinius, pastatų išpildomuosius brėžinius ir kitą dokumentaciją, kurios pareikalaus valstybinės priežiūros ir technines sąlygas išdavusios organizacijos, remdamosi Lietuvos Respublikos įstatymais ir norminiais aktais.

Statinio ir išorinių įrenginių tolimesniam naudojimui Rangovas turi pateikti naudojimo ir priežiūros instrukcijų rinkinį. Dokumentacija turi būti sukomplektuota bylose ir sutvarkyta pagal turinį.

Visos naudojimosi instrukcijos ir brėžiniai turi būti lietuvių kalba.

Statybos metu Rangovas turi pasirūpinti ir pastoviai vesti Lietuvoje nustatytos formos statybos darbų žurnalą. Paslėptos statinio konstrukcijos, elementai ir statybos darbai turi būti pateikti Užsakovui priimti ir padaryti įrašai statybos darbų žurnale. Jei tai nepadaroma, Užsakovas turi teisę reikalauti, kad dengiančios medžiagos ar dalys būtų nuimamos. Procedūrų nesilaikymo išlaidos teks Rangovui net ir tokiu atveju, jei uždengtas darbas bus tinkamai padarytas.

Rangovui tenka Lietuvos Respublikos įstatymų nustatyta administracinė, civilinė ir baudžiamoji atsakomybė už blogai atliktų darbų padarinius statybos metu ir per Sutartyje nustatytą statinio garantinį laiką (kurio pradžia skaičiuojama nuo statinio pripažinimo tinkamu naudoti dienos), bet ne trumpesnį kaip:

- statinių statybos, elektros, mechanikos darbai – 5 metai;
- paslėptų statinio elementų įrengimo darbai- 10 metų.

Rangovas įsipareigoja garantiniu laikotarpiu savo sąskaita skubiai ištaisyti trūkumus, kilusius dėl nepakankamos darbo kokybės, blogos konstrukcijos ir netinkamų medžiagų.

Defektai, kurie galėtų sukelti nepatogumų ar papildomą žalą, turi būti taisomi iškart. Statinio naudojimo metu išaiškėjus ar atsiradus defektams, Užsakovas raštu praneša apie juos Rangovui ir nurodo terminą, iki kurio defektai turi būti ištaisyti. Galutinis patikrinimas turi būti atliekamas po vienerių metų nuo priėmimo datos. Į Rangovo atsakomybę įeina visų defektų ir susidėvėjimų taisymas, išskyrus tuos atvejus, kuriuos sukėlė netinkamas naudojimas.

Visi taisymo darbai turi būti atliekami Rangovo ar tiekėjų esant tinkamai Rangovo priežiūrai.

Visi darbai turi būti atliekami laikantis projekto reikalavimų, tinkamų darbo metodų ir kokybės standartų.

Rangovas privalo užtikrinti sumontuotų įrenginių garantinį aptarnavimą šių įrenginių garantinio laikotarpio metu darbo valandomis. Garantinis aptarnavimas apima visas remonto, agregatų keitimo, transporto ir krovimo išlaidas, susijusias su aptarnavimo išvykomis pasiūlyme nurodytame laikotarpyje.

Prieš įvedant objektą į eksploataciją, statinį reikia paruošti taip, kad perdavimo metu tiek pats statinys, tiek ir jo aplinka būtų visiškai švari ir tvarkinga. Turi būti visiškai išvalyta objekto bei kitos teritorijos, kuriomis galėjo naudotis Rangovas.

GRIOVIMO, ARDYMO PLANAS M1:500

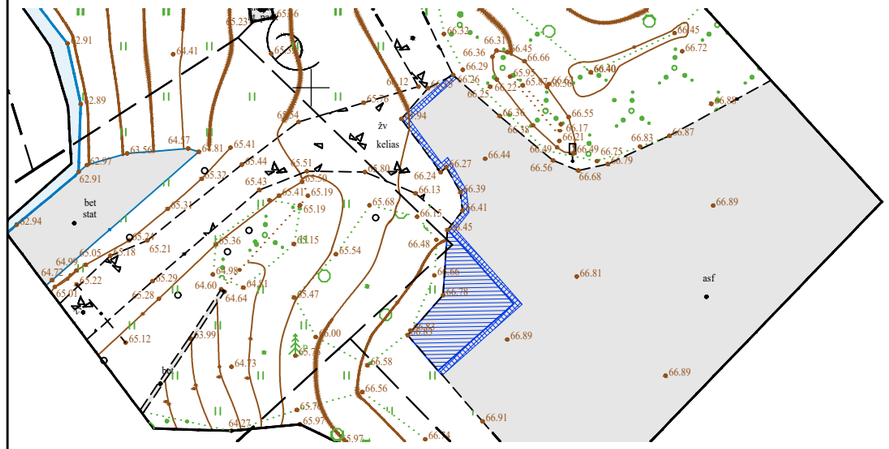

DANGŲ PLANAS M1:500

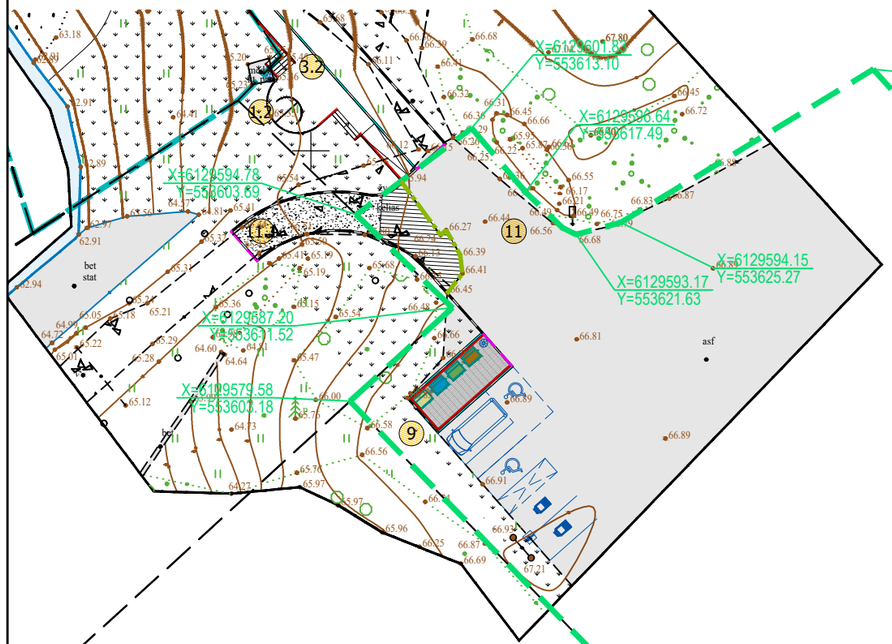

Betoninių trinkelių danga ant esamo aikštelės pagrindo M1:10

D-8

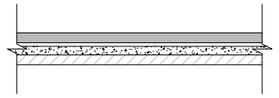

1. Betoninės trinkelės - 80mm
2. Sutankintas skaldos atsijų pagrindas - 30mm
3. Skaldos pagrindo sluoksnis fr. 0/45 Ev_2=100MPa - 70mm
4. Esamo asfalto dangos demontavimas - 80mm

Asfaltbetonio dangos detalė M1:10

D-6

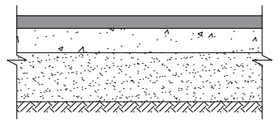

Proj. asfaltbetonio danga

1. Asfalto pagrindo-dangos sluoksnis AC 16 PD - 100mm
2. Skaldos 0/45 pagrindo sluoksnis - 200mm
3. Apsauginis šalčiui atsparus smėlio sluoksnis $K_{pralaid.} \geq 1.0x10^{-5}$ m/s, Ev_2=100Mpa - 400mm
4. Esamas pagrindo gruntas Ev_2=45MPa

SUTARTINIAI ŽYMĖJIMAI	
Žymuo	Pavadinimas
	Sklypo riba
	Gretimų sklypų ribos
01	Statinio eksplikacijos numeris

DANGŲ PLANO SUTARTINIAI ŽYMĖJIMAI	
Žymuo	Pavadinimas
	Betoninių trinkelių danga (D-8)
	Asfalto danga (D-6)
	Universali, natūrali veja
	Gatvės tipo bortai (montuojami lygiai su proj. danga)
	Gatvės tipo bortai (montuojamas 10cm. virš dangos)
	Gatvės tipo bortai (pereinamojo tipo bortas)
	Geokompozito siūlė

GRIOVIMO - ARDYMO PLANO SUTARTINIAI ŽYMĖJIMAI	
Žymuo	Pavadinimas
	Ardomos dangos
	Išfrezuojama ir atstatoma danga (h=100mm)

Proj. ir esamos asfaltbetonio dangų sujungimo detalė M1:10

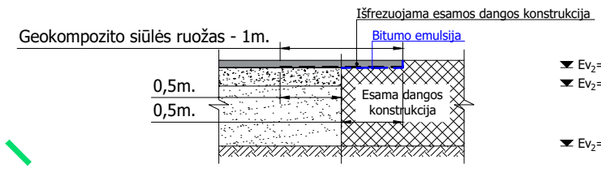

Gatvės bordiūro įrengimo detalė M1:20

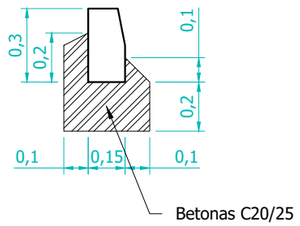

PASTABOS:

- Teritorija sutvarkoma atstatant dangas, veją iki pradinio lygio, jei brėžiniuose nenurodyta kitaip.

0			
Laida	Data	Keitimų pavadinimas (priežastis)	
Atestato nr.	UAB "ARCHIMEDIJA"		Projektas: Kitos paskirties inžinerinių statinių Ukmergės r. sav., Vidiškių sen., Mūšios vs. 2, statybos projektas
12930	PV	G.Kemzūra	Statinys: Kelias Utenos kelias - Mūšios paplūdimys (11)
32335	PDV	R.Česna	
			Brėžinys: Griovimo, ardymo planas M1:500, Dangų planas M1:500 Dangų detalės M1:10 — Laida: 0
lt	Statytojas: Ukmergės rajono savivaldybė (j.k.111107563)		Nr.: 26-01-11-TDP-S-01 — Lapas: 1 — Lapų: 1

AUKŠČIŲ IR NUŽYMĖJIMO PLANAS M1:500

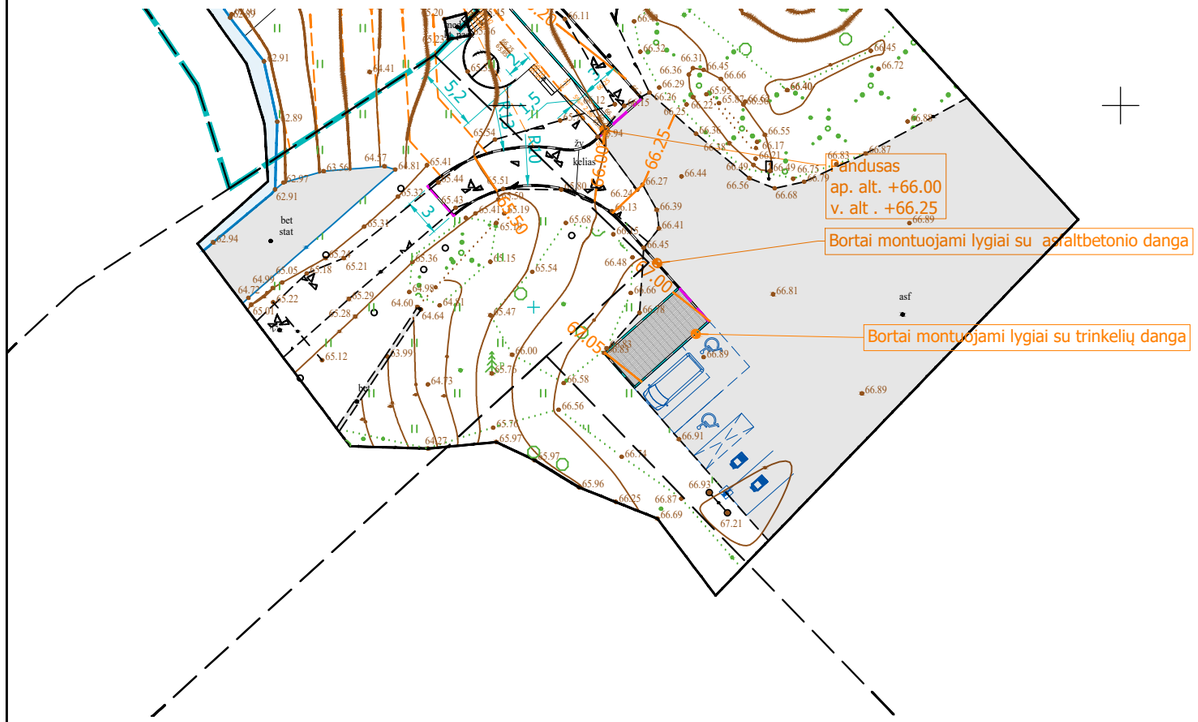

EISMO ORGANIZAVIMO PLANAS M1:500

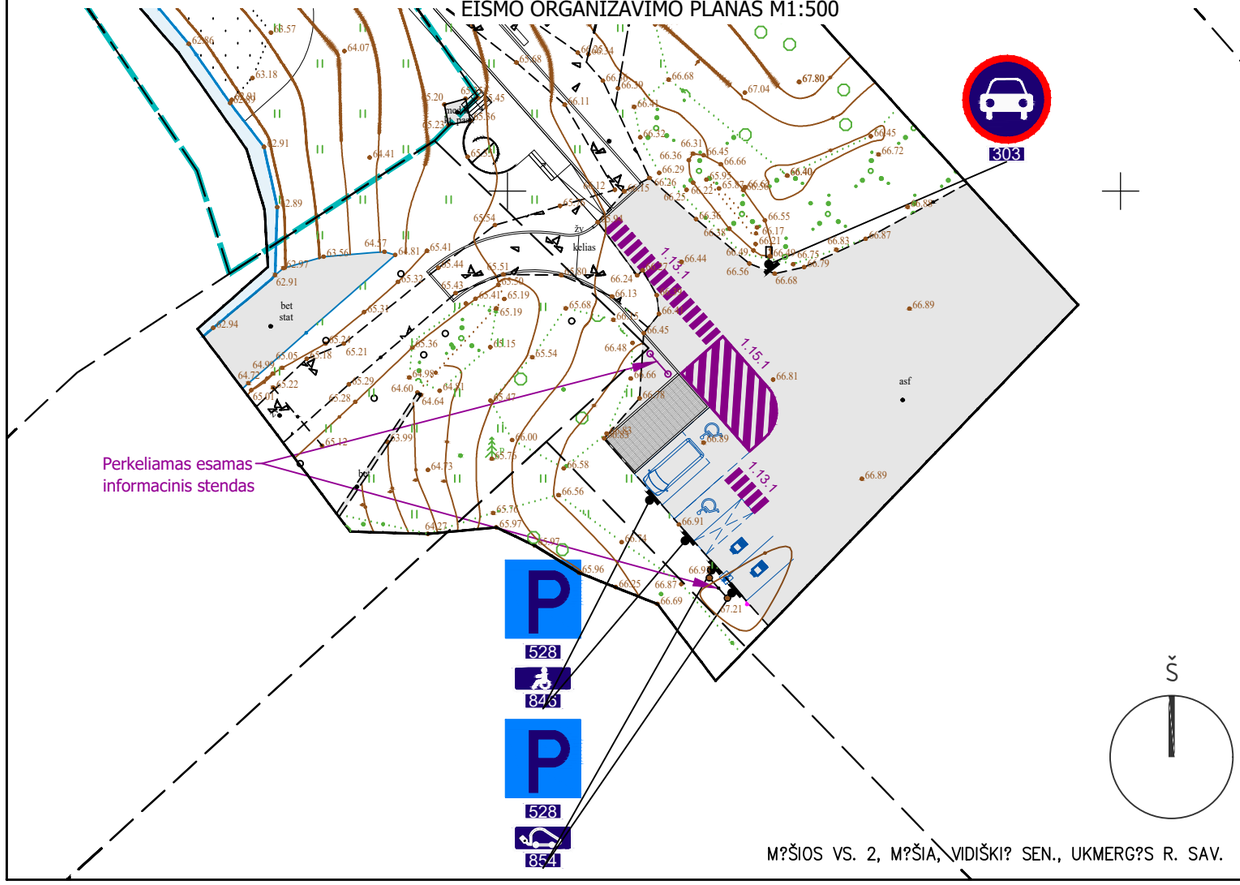

M?ŠIOS VS. 2, M?ŠIA, VIDIŠKI? SEN., UKMERG?S R. SAV.

SUTARTINIAI ŽYMĖJIMAI	
Žymuo	Pavadinimas
	Sklypo riba
	Gretimų sklypų ribos
01	Statinio eksplikacijos numeris

SUTARTINIAI ŽYMĖJIMAI	
Žymuo	Pavadinimas
	Kelio ženklas ant metalinės atramos (d76mm)
846	Kelio ženklo simbolis ir numeris (pagal LST 1405:1995)
	Horizontalusis dangos ženklinimas
1.13.2	Horizontalaus ženklinimo numeris (pagal LST 1379:1995)

KELIO ŽENKLŲ ŽINIARAŠTIS		
KŽ žymėjimas pagal KET	Pavadinimas	Kiekis
303	Eismas draudžiamas	0
528	Stovėjimo vieta	4
846	Neįgalieji	2
854	Elektromobiliai	2
	Viso:	8

PASTABOS:

- Teritorija sutvarkoma atstatant dangas, veją iki pradinio lygio, jei brėžiniuose nenurodyta kitaip.
- Ženklas "Esimas draudžiamas" (Nr.303), esamas - vieta nekeičiama.

0					
Laida	Data	Keitimų pavadinimas (priežastis)			
Atestato nr.	UAB "ARCHIMEDIJA"			Projektas: Kitos paskirties inžinerinių statinių Ukmergės r. sav., Vidiškių sen., Mūšios vs. 2, statybos projektas	
12930	PV	G.Kemzūra		Statinys: Kelias Utenos kelias - Mūšios paplūdimys (11)	
32335	PDV	R.Česna			
				Brėžinys: Aukščių ir nužymėjimo planas M1:500 Eismo organizavimo planas M1:500	Laida 0
lt	Statytojas: Ukmergės rajono savivaldybė (j.k.111107563)			Nr.: 26-01-11-TDP-S-02	Lapas 1 / Lapų 1

GRIOVIMO, ARDYMO PLANAS M1:500

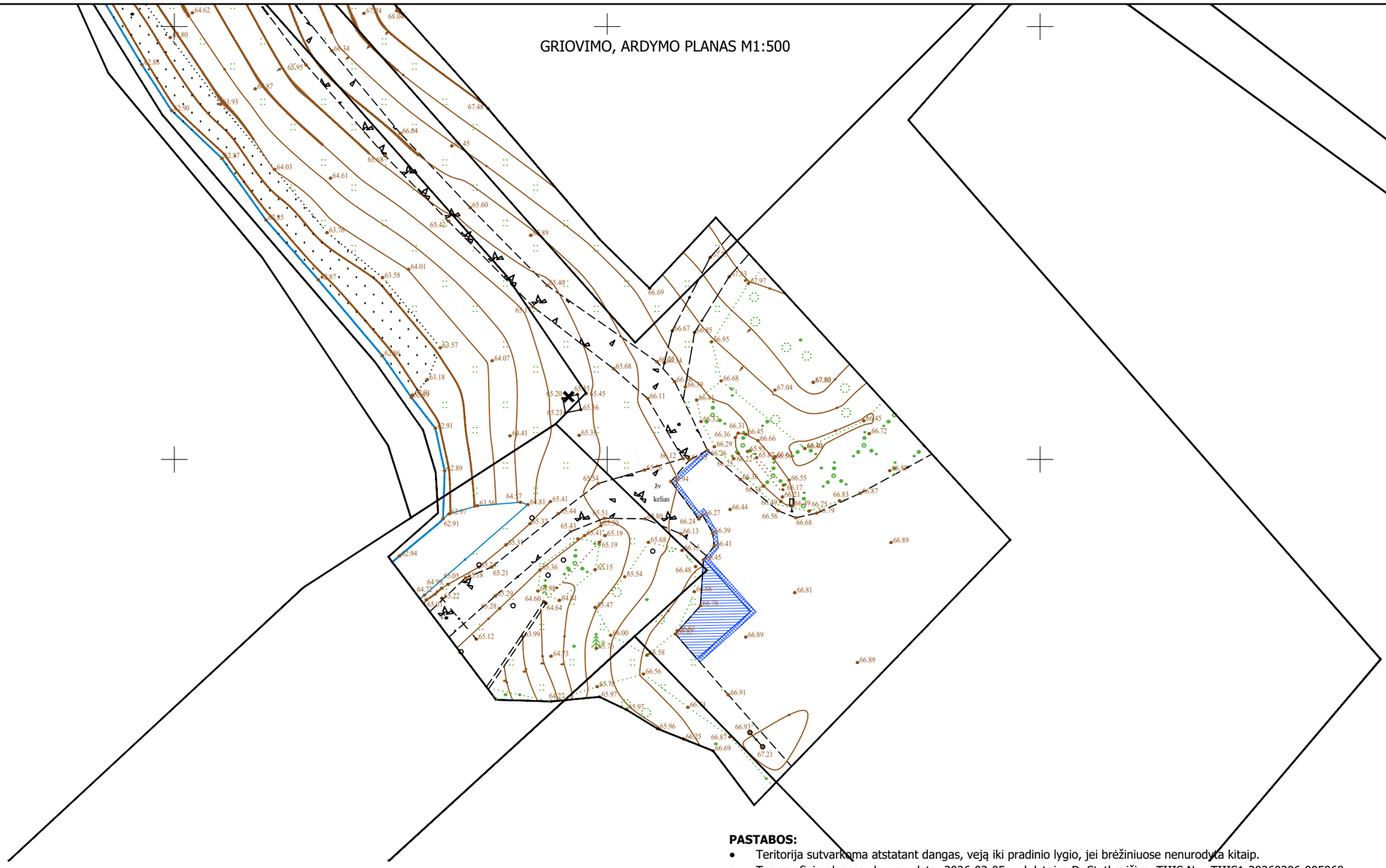

GRIOVIMO - ARDYMO PLANO SUTARTINIAI ŽYMĖJIMAI	
Žymuo	Pavadinimas
✖	Ardomos konstrukcijos

PASTABOS:

- Teritorija sutvarkoma atstatant dangas, veją iki pradinio lygio, jei brėžiniuose nenurodyta kitaip.
- Topografinio plano sudarymo data: 2026-02-05, vykdytojas D. Statkevičius, TIIIS Nr.: TIIIS1-20260206-005968.

0			
Laida	Data	Keitimų pavadinimas (priežastis)	
Atestato nr.	UAB "ARCHIMEDIJA"		Projektas: Kitos paskirties inžinerinių statinių Ukmergės r. sav., Vidiškių sen., Mūšios vs. 2, statybos projektas
12930	PV	G.Kemzūra	Statinys: Sklypo planas
A 2043	PDV	M.Kemzūra	
			Brėžinys: Griovimo, ardymo planas M1:500 — Laida: 0
lt	Statytojas: Ukmergės rajono savivaldybė (į.k.111107563)		Nr.: 26-01-00-TDP-SP-01 — Lapas: 1 — Lapų: 1

70/45 - 0014 | 70/45 - 0015
70/45 - 0034 | 70/45 - 0035

SKLYPO PLANAS. DANGŲ PLANAS M1:500



STATINIŲ EKSPLIKACIJA			
Žymuo	Pavadinimas	Statybos rūšis	Adresas
1.1	Persirengimo kabina	Nauja statyba	Ukmergės r. sav., Vidiškių sen., Mūšios vs. 2
1.2	Persirengimo kabina	Nauja statyba	Valstybinė žemė – sklypas nesuformuotas
2.1	Privažiavimas aptarnaujančiam transportui	Nauja statyba	Ukmergės r. sav., Vidiškių sen., Mūšios vs. 2
2.2	Privažiavimas aptarnaujančiam transportui	Nauja statyba	Valstybinė žemė – sklypas nesuformuotas
2.3	Privažiavimas aptarnaujančiam transportui	Nauja statyba	Valstybinė žemė – sk.un.Nr. 8150-0001-0223
3.1	Medinis pėsčiųjų takas	Nauja statyba	Ukmergės r. sav., Vidiškių sen., Mūšios vs. 2
3.2	Medinis pėsčiųjų takas	Nauja statyba	Valstybinė žemė – sklypas nesuformuotas
4	Terasa pereinanti į lieptą	Nauja statyba	Ukmergės r. sav., Vidiškių sen., Mūšios vs. 2
5	Lieptas	Nauja statyba	Ukmergės r. sav., Vidiškių sen., Mūšios vs. 2
6	Poilsio zona	Nauja statyba	Ukmergės r. sav., Vidiškių sen., Mūšios vs. 2
7	Dviračių saugojimo aikštelė	Nauja statyba	Ukmergės r. sav., Vidiškių sen., Mūšios vs. 2
8	Aikštelė aptarnaujančiam transportui	Nauja statyba	Ukmergės r. sav., Vidiškių sen., Mūšios vs. 2
9	Atliekų konteinerių aikštelės aptvėrimas	Nauja statyba	Valstybinė žemė – sklypas nesuformuotas
10	Pėsčiųjų takas	Nauja statyba	Ukmergės r. sav., Vidiškių sen., Mūšios vs. 2
11	Kelias Utenos kelias – Mūšios paplūdimys	Paprastasis remontas	Valstybinė žemė – sklypas nesuformuotas
11.1	Skaldos dangos aikštelė	Nauja statyba	Valstybinė žemė – sklypas nesuformuotas
12.1	Paviršinių nuotekų šalinimo tinklai	Nauja statyba	Valstybinė žemė – sklypas nesuformuotas
12.2	Paviršinių nuotekų šalinimo tinklai	Nauja statyba	Ukmergės r. sav., Vidiškių sen., Mūšios vs. 2
12.3	Paviršinių nuotekų šalinimo tinklai	Nauja statyba	Ukmergės r. sav., Vidiškių sen., Mūšios vs. 2

MAŽOSIOS ARCHITEKTŪROS SUTARTINIAI ŽYMĖJIMAI	
Žymuo	Pavadinimas
	Suoliukas
Š	Šiukšlių dėžė
Dv.S	Dviračių stovas

SITUACIJOS SCHEMA
(Ukmergės r. sav., Vidiškių sen., Mūšios vs. 2)

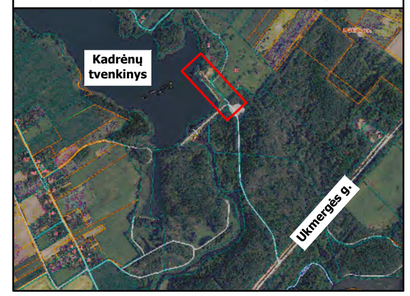

PAGRINDINIAI SKLYPO TECHNINIAI RODIKLIAI		
Pavadinimas	Mato vnt.	Kiekis
Sklypo plotas	m^2	18316
Sklypo užstatymo intensyvumas	%	0.2
Sklypo užstatymo tankis	%	0.5
Apželdintas sklypo plotas	%	65

SUTARTINIAI ŽYMĖJIMAI	
Žymuo	Pavadinimas
	Sklypo riba
	Gretimų sklypų ribos
01	Statinio eksplikacijos numeris
	Paprastoji pušis (Pinus sylvestris)
	Paprastasis kadagys (Jupinerus communis)

DANGŲ PLANO SUTARTINIAI ŽYMĖJIMAI	
Žymuo	Pavadinimas
	Ažūrinių bet. trinkelių danga (D-1)
	Medinės dviračių ir pėsčiųjų tako lentelės (D-2)
	Skaldos danga (D-3)
	Betoninių trinkelių danga (D-4)
	Smėlio danga (D-5)
	Asfalto danga (D-6)
	Drenuojama nuogrinda (D-7)
	Universali, natūrali veja
	Vejos tipo bortai
	Metaliniai bortai
	Gatvės tipo bortai (montuojami lygiai su danga)
	Gatvės tipo bortai (montuojamas 10cm. virš dangos)
	Gatvės tipo bortai (pereinamojo tipo bortas)
	Paviršinių nuotekų latakas (d=20cm)
	ŽN vedimo paviršius įrengiamas dangose (30 cm pločio)
	ŽN įspėjamasis paviršius įrengiamas dangose (60 cm pločio)
	ŽN įspėjamasis paviršius įrengiamas laiptų pakopose

GRIOVIMO - ARDYMO PLANO SUTARTINIAI ŽYMĖJIMAI	
Žymuo	Pavadinimas
✖	Ardomos konstrukcijos

PASTABOS:

- Koordinatėmis žymimi charakteringi taškai.
- Teritorija sutvarkoma atstatant dangas, vejąą iki pradinio lygio, jei brėžiniuose nenurodyta kitaip.
- Topografinio plano sudarymo data: 2026-02-05, vykdytojas D. Statkevičius, TIIIS Nr.: TIIIS1-20260206-005968.

0					
Laida	Data	Keitimų pavadinimas (priežastis)			
Atestato nr.	UAB "ARCHIMEDIJA"			Projektas: Kitos paskirties inžinerinių statinių Ukmergės r. sav., Vidiškių sen., Mūšios vs. 2, statybos projektas	
12930	PV	G.Kemzūra		Statinys: Sklypo planas	
A 2043	PDV	M.Kemzūra			
				Brėžinys: Sklypo planas. Dangų planas M1:500	Laida 0
lt	Statytojas: Ukmergės rajono savivaldybė (į.k.111107563)			Nr.: 26-01-00-TDP-SP-02	Lapas 1 / Lapų 1

70/45 - 0014 | 70/45 - 0015
70/45 - 0034 | 70/45 - 0035

AUKŠČIŲ PLANAS M1:500

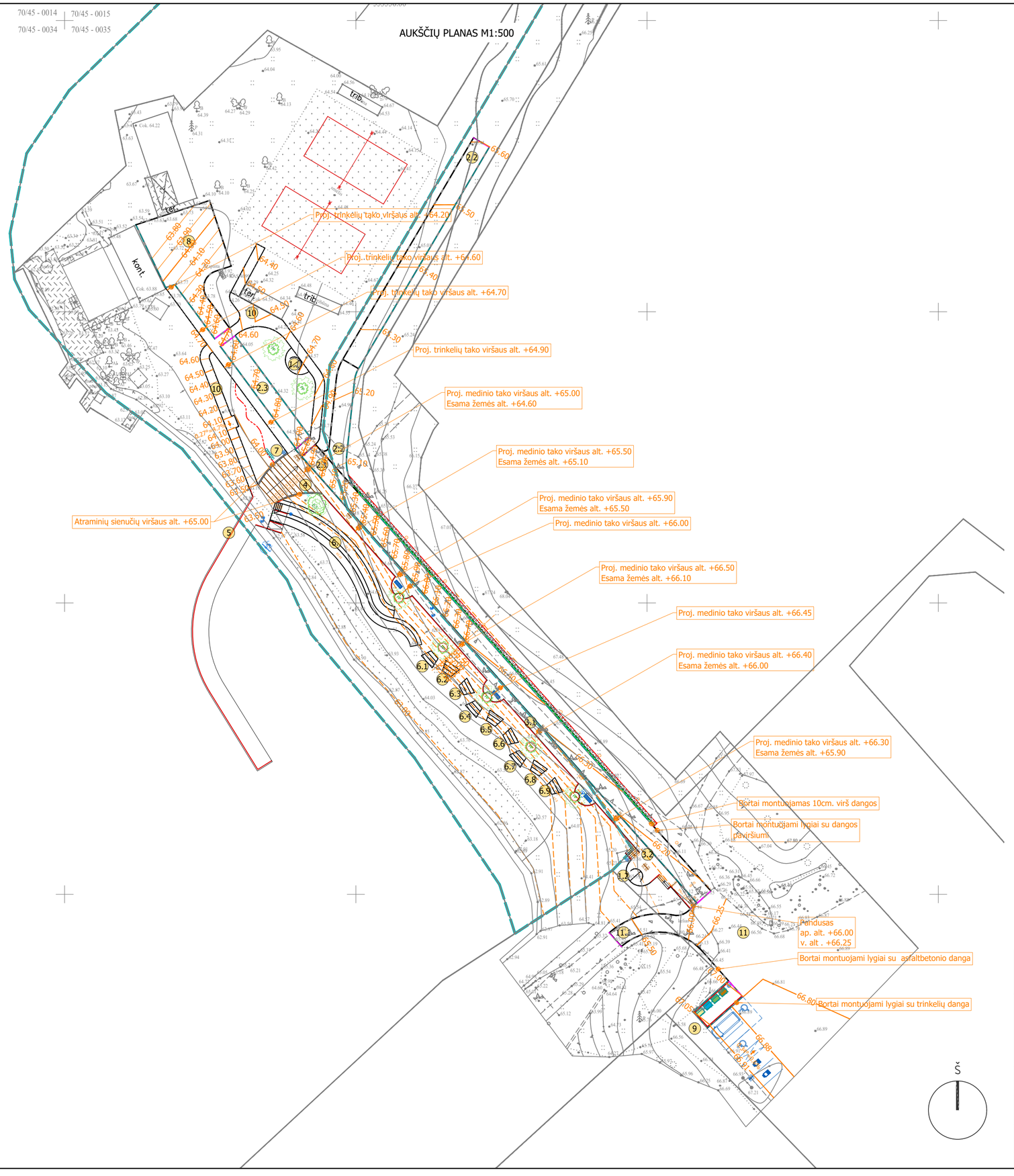

SITUACIJOS SCHEMA
(Ukmergės r. sav., Vidiškių sen., Mūšios vs. 2)

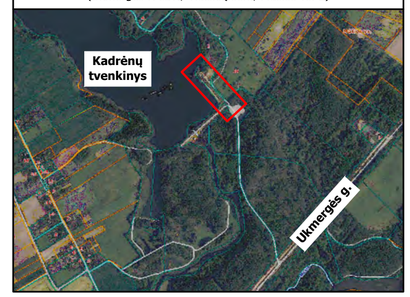

PAGRINDINIAI SKLYPO TECHNINIAI RODIKLIAI		
Pavadinimas	Mato vnt.	Kiekis
Sklypo plotas	m^2	18316
Sklypo užstatymo intensyvumas	%	0.2
Sklypo užstatymo tankis	%	0.5
Apželdintas sklypo plotas	%	65

SUTARTINIAI ŽYMĖJIMAI	
Žymuo	Pavadinimas
	Sklypo riba
	Gretimų sklypų ribos
01	Statinio eksplikacijos numeris
	Paprastoji pūšis (Pinus sylvestris)
	Paprastasis kadagys (Jupinerus communis)

DANGŲ PLANO SUTARTINIAI ŽYMĖJIMAI	
Žymuo	Pavadinimas
	Ažūrinių bet. trinkelių danga (D-1)
	Medinės dviračių ir pėsčiųjų tako lentelės (D-2)
	Skaldos danga (D-3)
	Betoninių trinkelių danga (D-4)
	Smėlio danga (D-5)
	Asfalto danga (D-6)
	Drenuojama nuogrinda (D-7)
	Universali, natūrali veja
	Vejos tipo bortai
	Metaliniai bortai
	Gatvės tipo bortai (montuojami lygiai su danga)
	Gatvės tipo bortai (montuojamas 10cm. virš dangos)
	Gatvės tipo bortai (pereinamojo tipo bortas)
	Paviršinių nuotekų latakas (d=20cm)
	ŽN vedimo paviršius įrengiamas dangose (30 cm pločio)
	ŽN įspėjamasis paviršius įrengiamas dangose (60 cm pločio)
	ŽN įspėjamasis paviršius įrengiamas laiptų pakopose

AUKŠČIŲ PLANO SUTARTINIAI ŽYMĖJIMAI	
Žymuo	Pavadinimas
+66.30	Projektuojami aukščiai

PASTABOS:
- Teritorija sutvarkoma atstatant dangas, vejają iki pradinio lygio, jei brėžiniuose nenurodyta kitaip.
- Topografinio plano sudarymo data: 2026-02-05, vykdytojas D. Statkevičius, TIIIS Nr.: TIIIS1-20260206-005968.

0			
Laida	Data	Keitimų pavadinimas (priežastis)	
Atestato nr.	UAB "ARCHIMEDIJA"		Projektas: Kitos paskirties inžinerinių statinių Ukmergės r. sav., Vidiškių sen., Mūšios vs. 2, statybos projektas
12930	PV	G.Kemzūra	Statinys: Sklypo planas
A 2043	PDV	M.Kemzūra	
			Brėžinys: Aukščių planas M1:500 — Laida: 0
lt	Statytojas: Ukmergės rajono savivaldybė (j.k.111107563)		Nr.: 26-01-00-TDP-SP-03 — Lapas: 1 — Lapų: 1

70/45 - 0014 | 70/45 - 0015
70/45 - 0034 | 70/45 - 0035

NUŽYMĖJIMO PLANAS M1:500



SITUACIJOS SCHEMA
(Ukmergės r. sav., Vidiškių sen., Mūšios vs. 2)

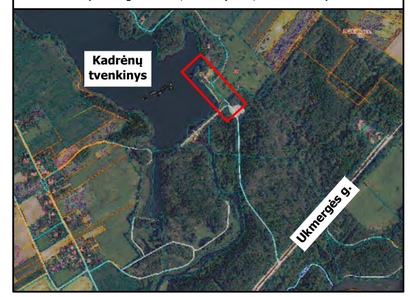

PAGRINDINIAI SKLYPO TECHNINIAI RODIKLIAI		
Pavadinimas	Mato vnt.	Kiekis
Sklypo plotas	m^2	18316
Sklypo užstatymo intensyvumas	%	0.2
Sklypo užstatymo tankis	%	0.5
Apželdintas sklypo plotas	%	65

SUTARTINIAI ŽYMĖJIMAI	
Žymuo	Pavadinimas
	Sklypo riba
	Gretimų sklypų ribos
01	Statinio eksplikacijos numeris
PP	Paprastoji pūšis (Pinus sylvestris)
KS	Paprastasis kadagys (Jupinerus communis)

AUKŠČIŲ PLANO SUTARTINIAI ŽYMĖJIMAI	
Žymuo	Pavadinimas
+66.30	Projektuojami aukščiai

PASTABOS:

- Koordinatėmis žymimi charakteringi taškai.
- Teritorija sutvarkoma atstatant dangas, vejà iki pradinio lygio, jei brėžiniuose nenurodyta kitaip.
- Topografinio plano sudarymo data: 2026-02-05, vykdytojas D. Statkevičius, TIIIS Nr.: TIIIS1-20260206-005968.

0					
Laida	Data	Keitimų pavadinimas (priežastis)			
Atestato nr.	UAB "ARCHIMEDIJA"			Projektas: Kitos paskirties inžinerinių statinių Ukmergės r. sav., Vidiškių sen., Mūšios vs. 2, statybos projektas	
				Statinys: Sklypo planas	
12930	PV	G.Kemzūra			
A 2043	PDV	M.Kemzūra			
				Brėžinys: Nužymėjimo planas M1:500	Laida 0
lt	Statytojas: Ukmergės rajono savivaldybė (j.k.111107563)			Nr.: 26-01-00-TDP-SP-04	Lapas 1 / Lapų 1

INŽINERINIŲ TINKLŲ SUVESTINIS PLANAS M1:500

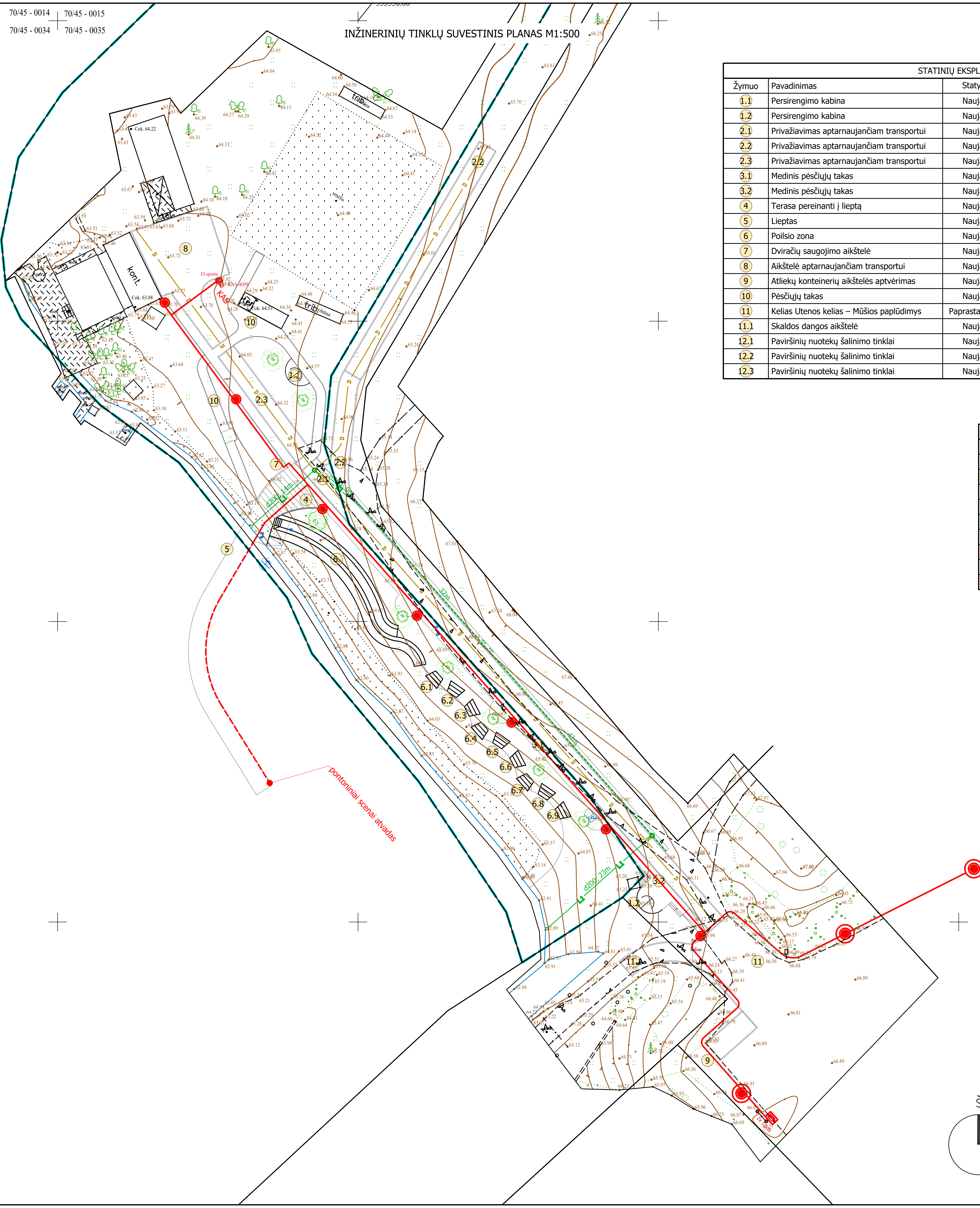

STATINIŲ EKSPLIKACIJA			
Žymuo	Pavadinimas	Statybos rūšis	Adresas
1.1	Persirengimo kabina	Nauja statyba	Ukmergės r. sav., Vidiškių sen., Mūšios vs. 2
1.2	Persirengimo kabina	Nauja statyba	Valstybinė žemė – sklypas nesuformuotas
2.1	Privažiavimas aptarnaujančiam transportui	Nauja statyba	Ukmergės r. sav., Vidiškių sen., Mūšios vs. 2
2.2	Privažiavimas aptarnaujančiam transportui	Nauja statyba	Valstybinė žemė – sklypas nesuformuotas
2.3	Privažiavimas aptarnaujančiam transportui	Nauja statyba	Valstybinė žemė – sk.un.Nr. 8150-0001-0223
3.1	Medinis pėsčiųjų takas	Nauja statyba	Ukmergės r. sav., Vidiškių sen., Mūšios vs. 2
3.2	Medinis pėsčiųjų takas	Nauja statyba	Valstybinė žemė – sklypas nesuformuotas
4	Terasa pereinanti į lieptą	Nauja statyba	Ukmergės r. sav., Vidiškių sen., Mūšios vs. 2
5	Lieptas	Nauja statyba	Ukmergės r. sav., Vidiškių sen., Mūšios vs. 2
6	Poilsio zona	Nauja statyba	Ukmergės r. sav., Vidiškių sen., Mūšios vs. 2
7	Dviračių saugojimo aikštelė	Nauja statyba	Ukmergės r. sav., Vidiškių sen., Mūšios vs. 2
8	Aikštelė aptarnaujančiam transportui	Nauja statyba	Ukmergės r. sav., Vidiškių sen., Mūšios vs. 2
9	Atliekų konteinerių aikštelės aptvėrimas	Nauja statyba	Valstybinė žemė – sklypas nesuformuotas
10	Pėsčiųjų takas	Nauja statyba	Ukmergės r. sav., Vidiškių sen., Mūšios vs. 2
11	Kelias Utenos kelias – Mūšios paplūdimys	Paprastasis remontas	Valstybinė žemė – sklypas nesuformuotas
11.1	Skaldos dangos aikštelė	Nauja statyba	Valstybinė žemė – sklypas nesuformuotas
12.1	Paviršinių nuotekų šalinimo tinklai	Nauja statyba	Valstybinė žemė – sklypas nesuformuotas
12.2	Paviršinių nuotekų šalinimo tinklai	Nauja statyba	Ukmergės r. sav., Vidiškių sen., Mūšios vs. 2
12.3	Paviršinių nuotekų šalinimo tinklai	Nauja statyba	Ukmergės r. sav., Vidiškių sen., Mūšios vs. 2

SITUACIJOS SCHEMA
(Ukmergės r. sav., Vidiškių sen., Mūšios vs. 2)

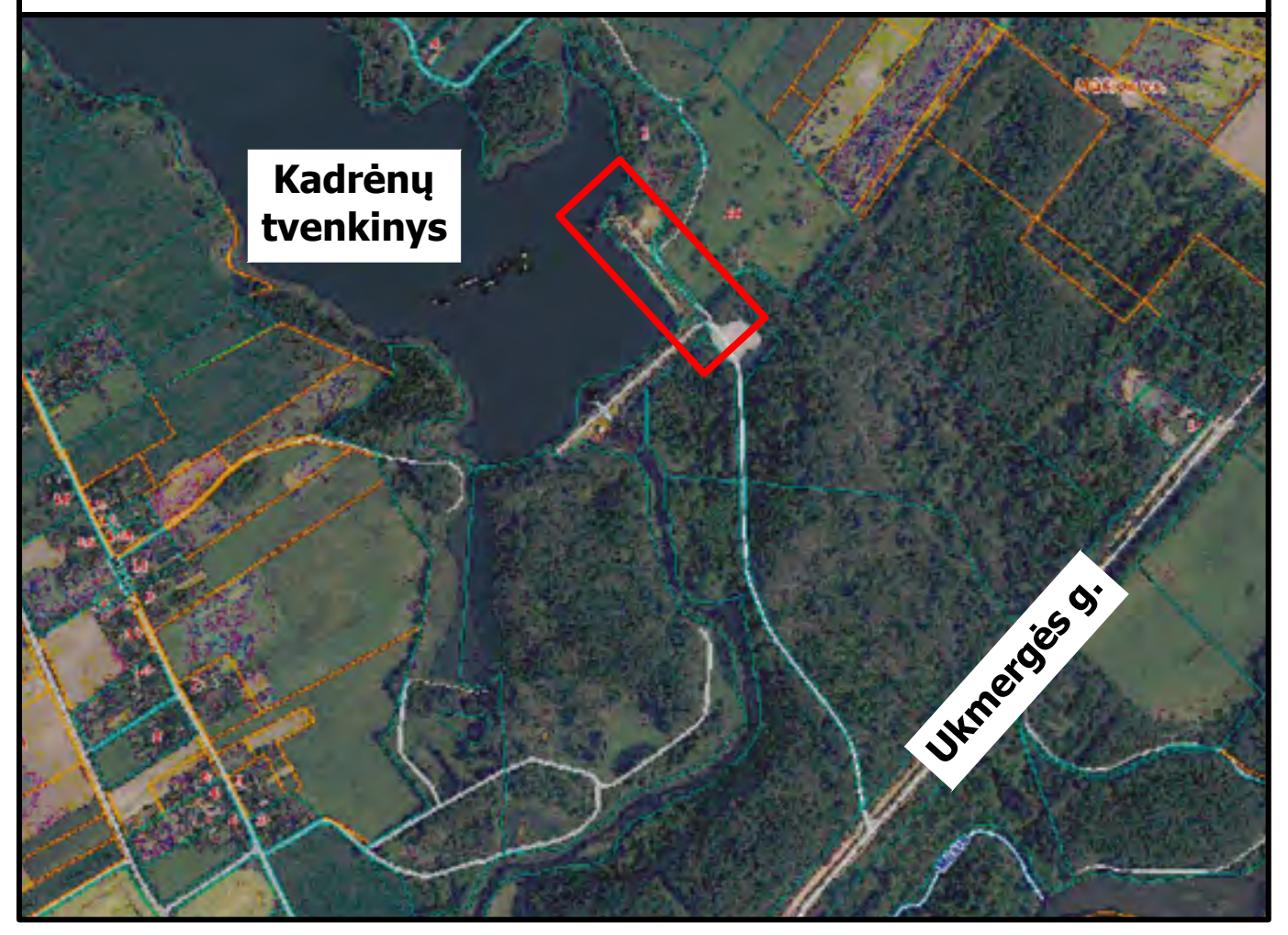

PAGRINDINIAI SKLYPO TECHNINIAI RODIKLIAI		
Pavadinimas	Mato vnt.	Kiekis
Sklypo plotas	m^2	18316
Sklypo užstatymo intensyvumas	%	0.2
Sklypo užstatymo tankis	%	0.5
Apželdintas sklypo plotas	%	65

INŽINERINIŲ TINKLŲ SUTARTINIAI ŽYMĖJIMAI	
Žymuo	Pavadinimas
—— D ——	Projektuojami lietaus drenažo tinklai (D113/126)
(geltonas brūkšniavimas)	Drenažo tinklo privalomas išlaikyti atstumas iki sklypo ribų, neturint kaimyninių sklypų savininkų sutikimų -1m
- - - - - -	Projektuojamas lietaus nuotekų latakas (d=200mm)
—— L1 ——	Projektuojami lietaus nuotekų tinklai
(žalias brūkšniavimas)	Lietaus nuotekų tinklo privalomas išlaikyti atstumas iki sklypo ribų, neturint kaimyninių sklypų savininkų sutikimų -1m
—E1—E1—E1—	Projektuojami 0,4 kV elektros tinklai (Al-4x150), PE D110mm vamzdyje
(raudonas brūkšniavimas)	Elektros tinklo privalomas išlaikyti atstumas iki sklypo ribų, neturint kaimyninių sklypų savininkų sutikimų -1m
—— E2 ——	Projektuojami elektros (apšvietimo) tinklai
(raudonas brūkšniavimas)	Elektros tinklo privalomas išlaikyti atstumas iki sklypo ribų, neturint kaimyninių sklypų savininkų sutikimų -1m

PASTABOS:
- Vykdant kasimo darbus būtina identifikuoti inžinerinius tinklus (kasant rankiniu būdu), jų faktinę trasuotę;
- Prieš žemės darbų pradžią suderinti atlikimą su tinklus eksploatuojančiomis institucijomis.
- Pažeistas drenažas turi būti atstatytas ir nedaryti neigiamos įtakos gretimiems sklypams.
- Atstatyti kelio dangas iki pradinio lygio, jeigu plane neparodyta kitaip.
- Vandentiekio vamzdžiai turi būti klojami ne mažiau kaip 1,8m nuo esamo žemės paviršiaus.
- Buitinių nuotekų vamzdžiai turi būti klojami ne mažiau kaip 1,5m nuo esamo žemės paviršiaus.
- Esamų ir anksčiau suprojektuotų tinklų, šulinių altitudes bei tikslias vietas tikrinti vietoje.
- Susikirtimus su esamais tinklais tikslinti vietoje.
- Susikirtimų su esamomis inžinerinėmis komunikacijomis vietose darbus vykdyti rankiniu būdu po 3 m į abi puses.
- Horizontalūs atstumai (prošvaistėje) tarp vandentiekio ir buitinių nuotekų inžinerinių tinklų turi būti išlaikomas ne mažiau nei 0,5m.
- Topografinio plano sudarymo data: 2026-02-05, vykdytojas D. Statkevičius, TIIIS Nr.: TIIIS1-20260206-005968.

0		
Laida	Data	Keitimų pavadinimas (priežastis)

Atestato nr.	UAB "ARCHIMEDIJA"			Projektas: Kitos paskirties inžinerinių statinių Ukmergės r. sav., Vidiškių sen., Mūšios vs. 2, statybos projektas
12930	PV	G.Kemzūra		Statinys: Sklypo planas
A 2043	PDV	M.Kemzūra		
				Brėžinys: Inžinerinių tinklų suvestinis planas M1:500 — Laida: 0
lt	Statytojas: Ukmergės rajono savivaldybė (į.k.111107563)			Nr.: 26-01-00-TDP-SP-ITS — Lapas: 1 — Lapų: 1

PERSIRENGIMO KABINOS PLANAS M1:50
(1.1 statinys)

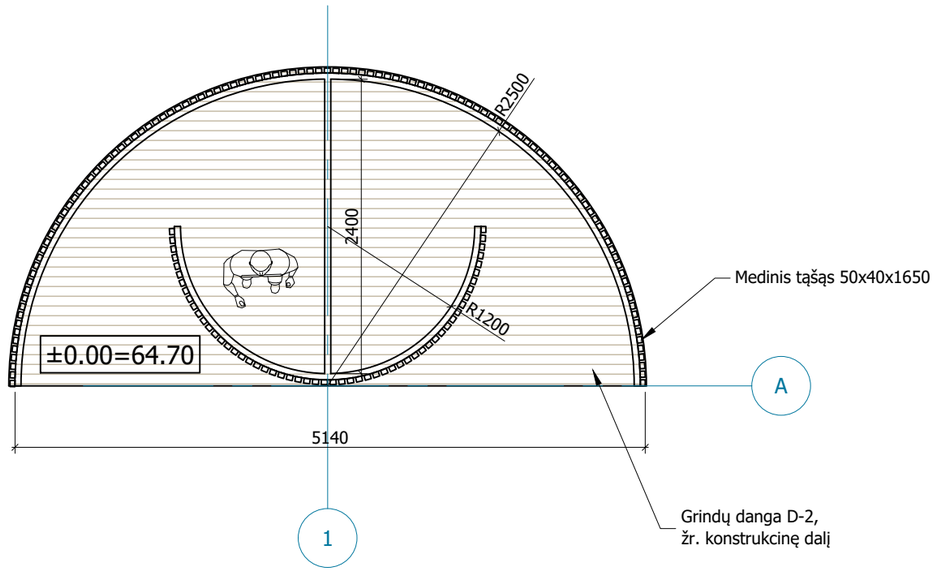

FASADAS AŠYJE 1 M1:50
(1.1 statinys)

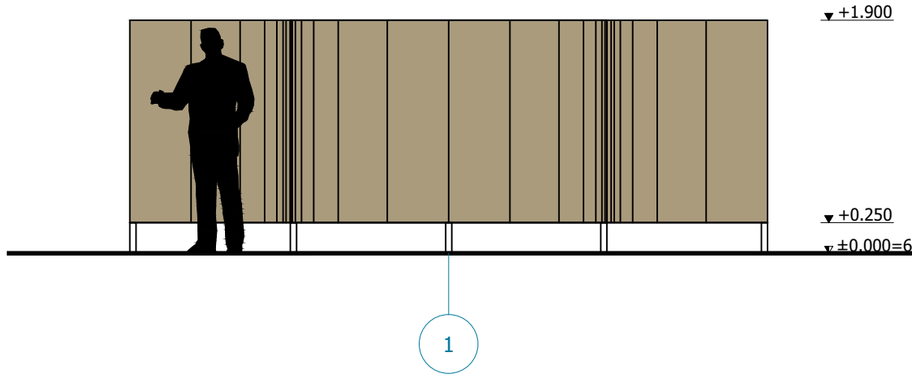

FASADAS AŠYJE A M1:50
(1.1 statinys)

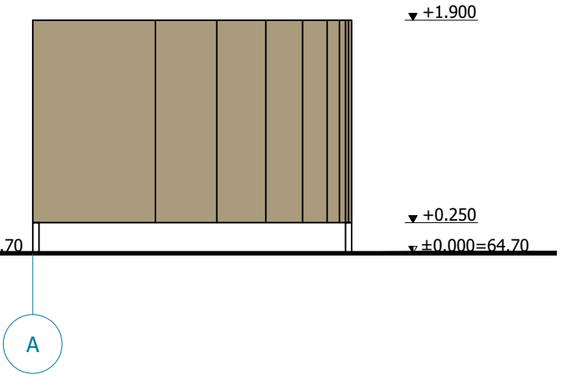

FASADŲ APDAILA		
Spalva	Žymuo	Pavadinimas
natūrali		Medienos tąšeliai (montuojami vertikaliai)

0					
Laida	Data	Keitimų pavadinimas (priežastis)			
Atestato nr.	UAB "ARCHIMEDIJA"			Projektas: Kitos paskirties inžinerinių statinių Ukmergės r. sav., Vidiškių sen., Mūšios vs. 2, statybos projektas	
12930	PV	G.Kemzūra		Statinys: Persirengimo kabina (1.1)	
A 2043	PDV	M.Kemzūra			
				Brėžinys: Planas, fasadai M1:50	Laida 0
lt	Statytojas: Ukmergės rajono savivaldybė (j.k.111107563)			Nr.: 26-01-1.1-TDP-SA-01	Lapas 1 / Lapų 1

PERSIRENGIMO KABINOS PLANAS M1:50
(1.2 statinys)

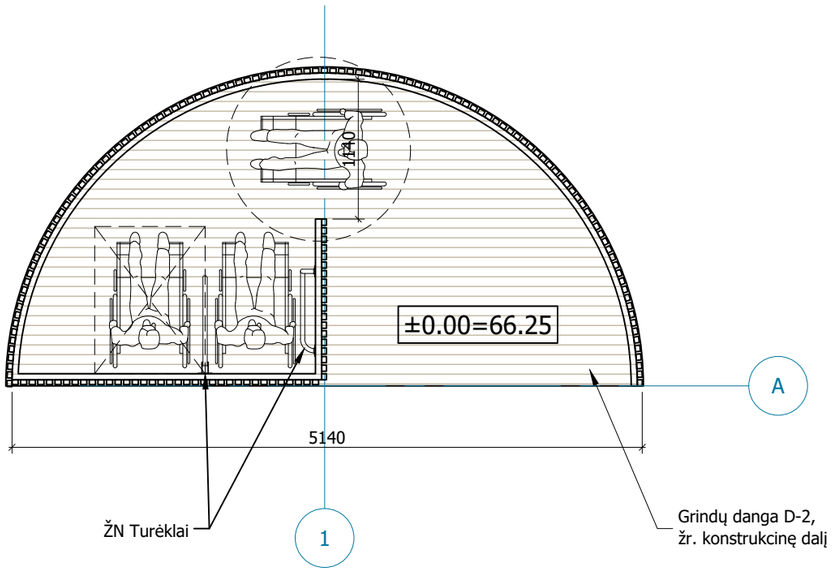

FASADAS AŠYJE 1 M1:50
(1.1 statinys)

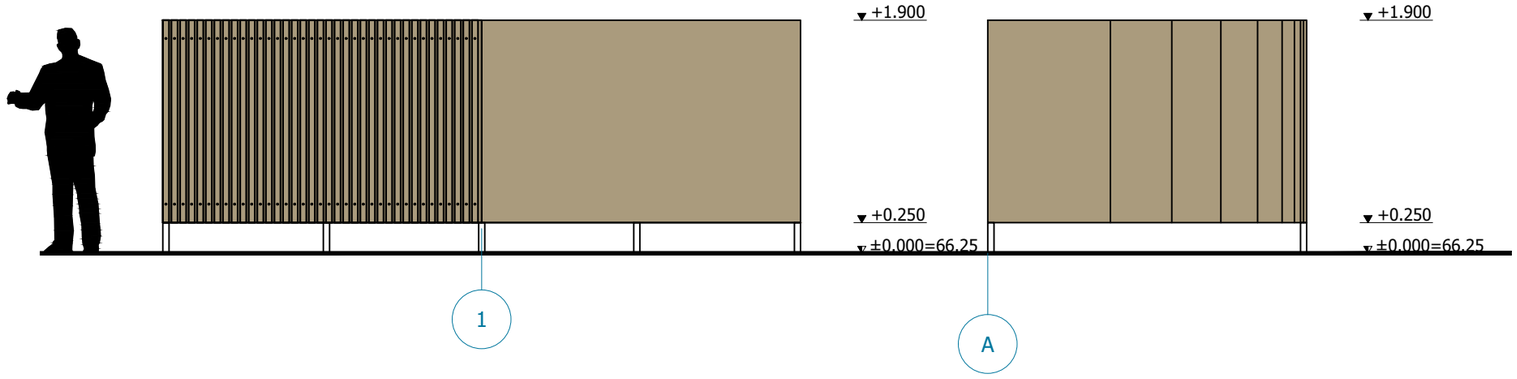

FASADAS AŠYJE A M1:50
(1.2 statinys)

FASADŲ APDAILA		
Spalva	Žymuo	Pavadinimas
natūrali		Medienos tąšeliai (montuojami vertikaliai)

0					
Laida	Data	Keitimų pavadinimas (priežastis)			
Atestato nr.	UAB "ARCHIMEDIJA"			Projektas: Kitos paskirties inžinerinių statinių Ukmergės r. sav., Vidiškių sen., Mūšios vs. 2, statybos projektas	
12930	PV	G.Kemzūra		Statinys: Persirengimo kabina (1.2)	
A 2043	PDV	M.Kemzūra			
				Brėžinys: Planas, fasadai M1:50	Laida 0
lt	Statytojas: Ukmergės rajono savivaldybė (j.k.111107563)			Nr.: 26-01-1.2-TDP-SA-01	Lapas 1 / Lapų 1

PLANAS M1:50

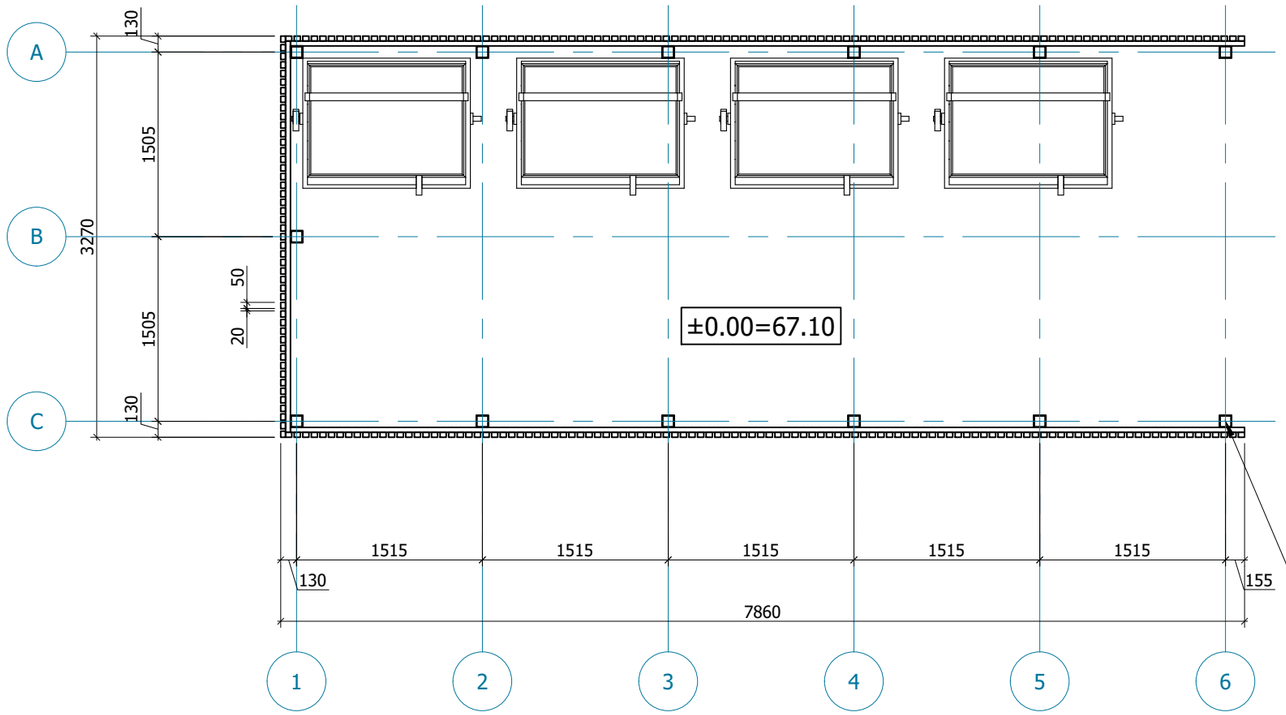

FASADAS 1-6 M1:50

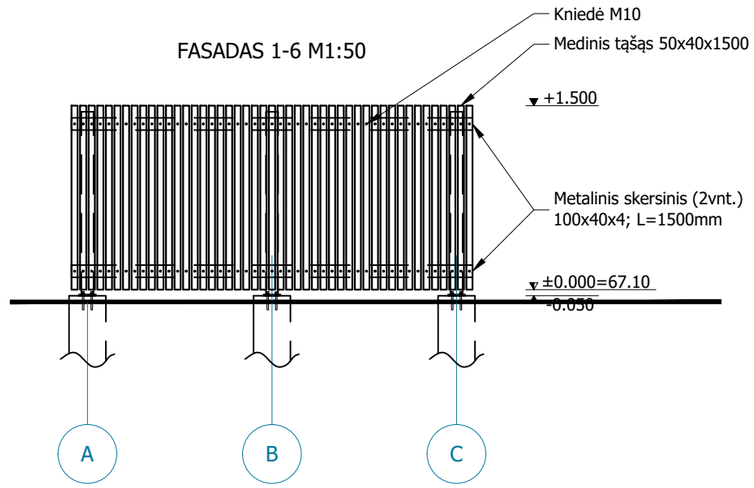

FASADAS 1-6 M1:50

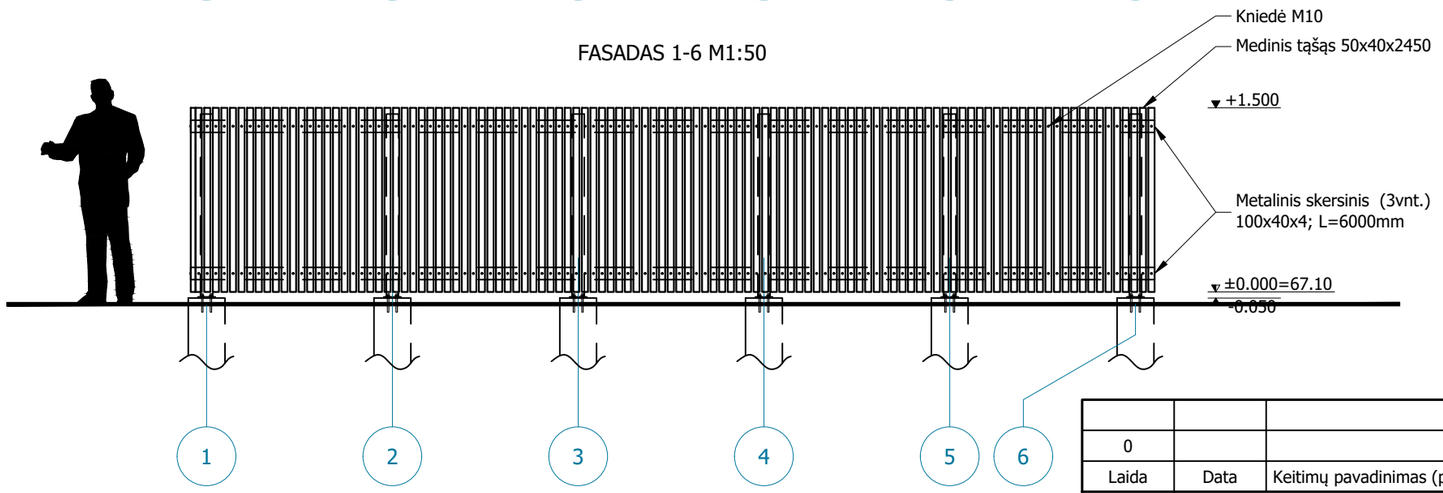

FASADŲ APDAILA		
Spalva	Žymuo	Pavadinimas
natūrali		Medienos tąšeliai (montuojami vertikaliai)

0					
Laida	Data	Keitimų pavadinimas (priežastis)			
Atestato nr.	UAB "ARCHIMEDIJA"			Projektas: Kitos paskirties inžinerinių statinių Ukmergės r. sav., Vidiškių sen., Mūšios vs. 2, statybos projektas	
12930	PV	G.Kemzūra		Statinys: Atliekų konteinerių aikštelės aptvėrimas (9.2)	
A 2043	PDV	M.Kemzūra			
				Brėžinys: Planas, fasadai M1:50	Laida 0
lt	Statytojas: Ukmergės rajono savivaldybė (j.k.111107563)			Nr.: 26-01-9.2-TDP-SA-01	Lapas 1 / Lapų 1

INŽINERINIŲ TINKLŲ SUVESTINIS PLANAS M1:500

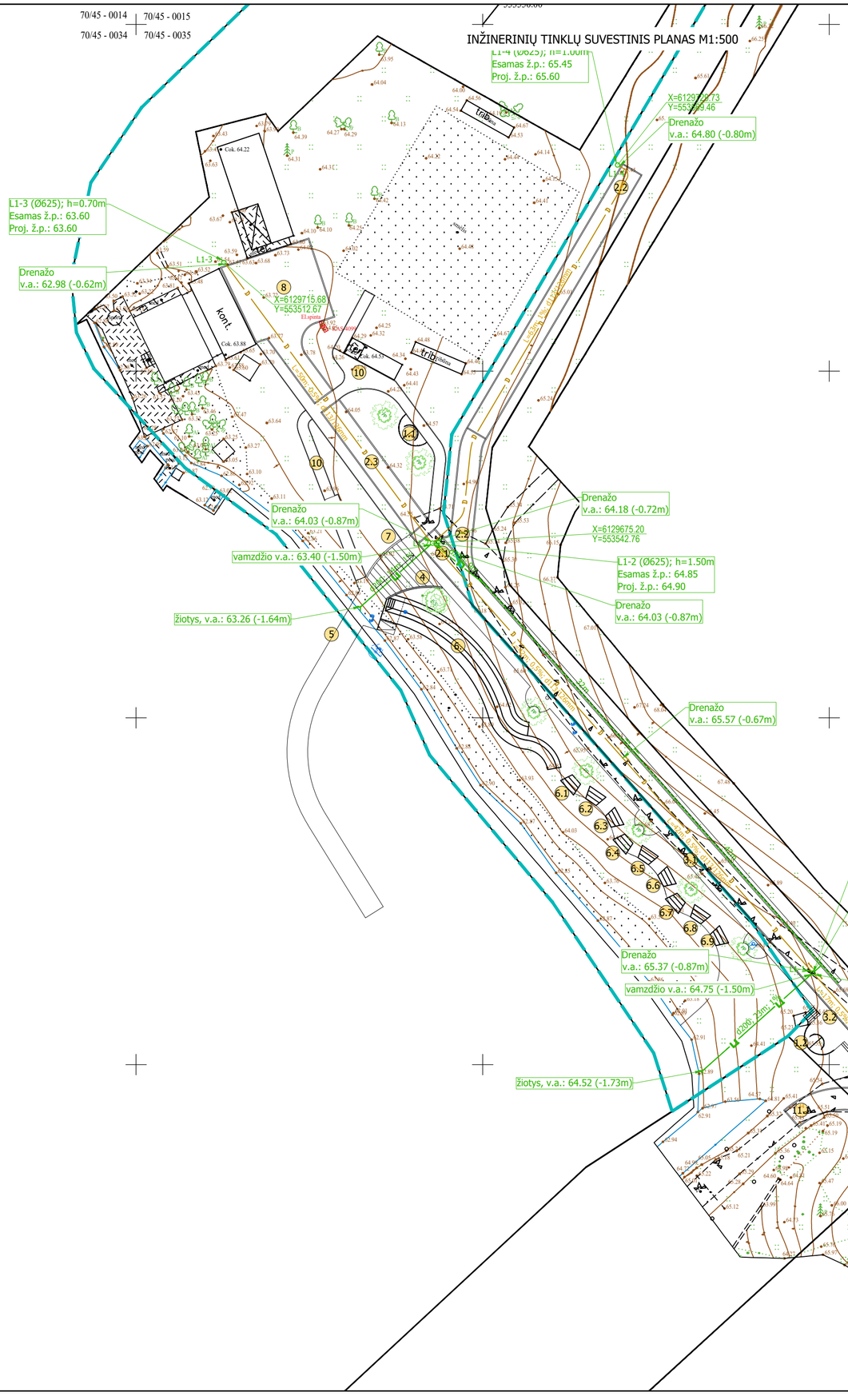
70/45 - 0014
70/45 - 0015
70/45 - 0034
70/45 - 0035
L1-4 (Ø625); h=1.00m
Esamas ž.p.: 65.45
Proj. ž.p.: 65.60
X=6129722.73
Y=553559.46
Drenažo
v.a.: 64.80 (-0.80m)
L1-3 (Ø625); h=0.70m
Esamas ž.p.: 63.60
Proj. ž.p.: 63.60
Drenažo
v.a.: 62.98 (-0.62m)
X=6129715.68
Y=553512.67
Drenažo
v.a.: 64.03 (-0.87m)
vamzdžio v.a.: 63.40 (-1.50m)
žiotys, v.a.: 63.26 (-1.64m)
Drenažo
v.a.: 64.18 (-0.72m)
X=6129675.20
Y=553542.76
L1-2 (Ø625); h=1.50m
Esamas ž.p.: 64.85
Proj. ž.p.: 64.90
Drenažo
v.a.: 64.03 (-0.87m)
Drenažo
v.a.: 65.57 (-0.67m)
L1-1 (Ø625); h=1.50m
Esamas ž.p.: 65.70
Proj. ž.p.: 66.25
X=6129613.22
Y=553597.64
Drenažo
v.a.: 65.37 (-0.87m)
vamzdžio v.a.: 64.75 (-1.50m)
žiotys, v.a.: 64.52 (-1.73m)
Drenažo
v.a.: 65.37 (-0.87m)
Drenažo
v.a.: 65.47 (-0.78m)
kont.
trib.
kelias
Cok. 64.22
Cok. 63.88
Cok. 64.55
D
L=30m; I=0.5%
L=30m; I=0.5%
L=30m; I=0.5%

5 - 0034

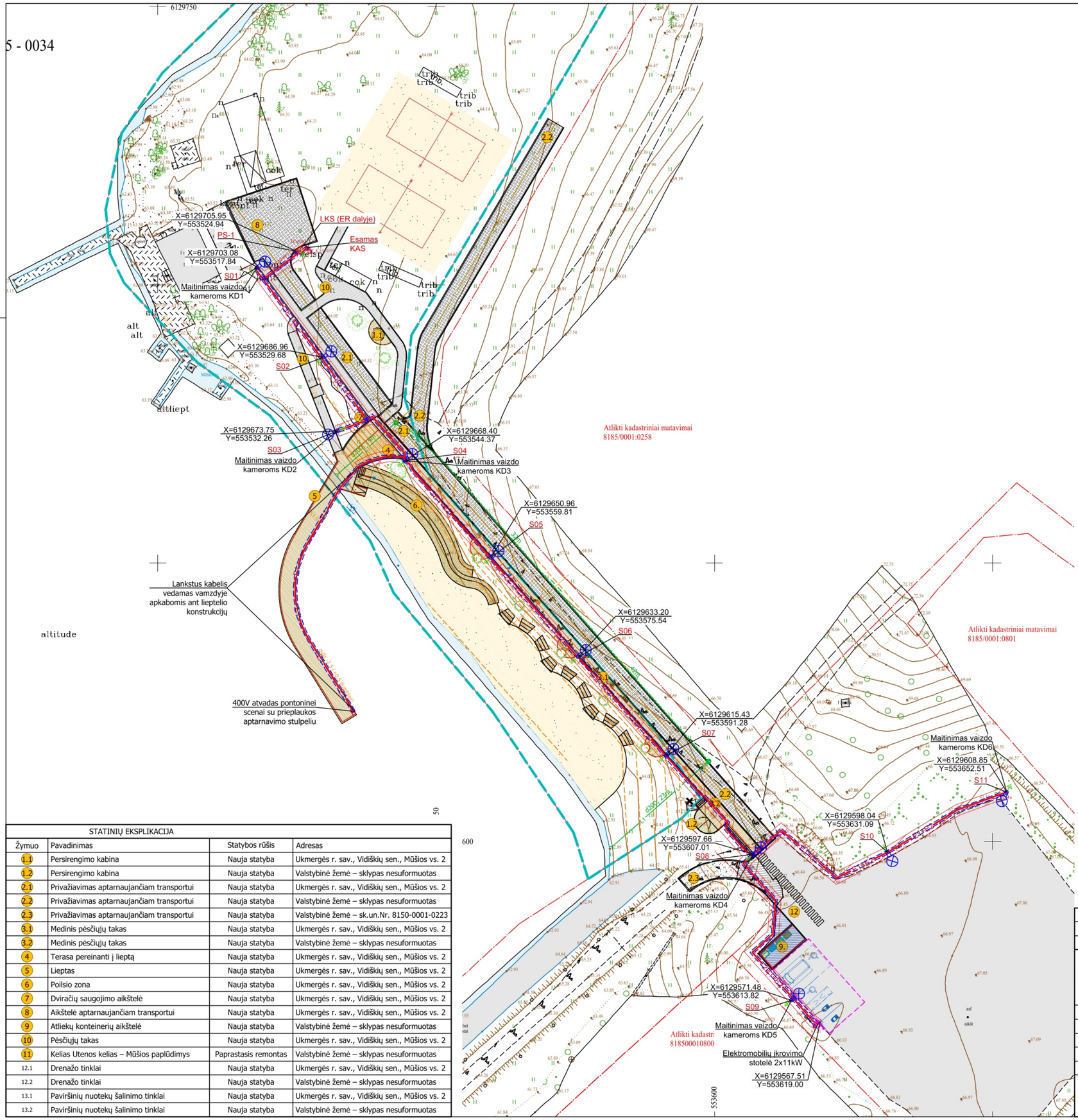

SITUACIJOS SCHEMA
(Ukmergės r. sav., Vidiškių sen., Mūšios vs. 2)

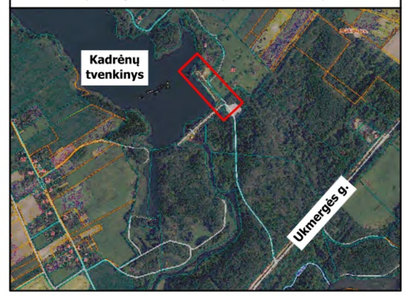

PAGRINDINIAI SKLYPO TECHNINIAI RODIKLIAI		
Pavadinimas	Mato vnt.	Kiekis
Sklypo plotas	m^2	18 316
Sklypo užstatymo plotas	m^2	
Sklypo užstatymo intensyvumas	%	
Sklypo užstatymo tankis	%	
Apželdintas sklypo plotas	%	

SUTARTINIAI ŽYMĖJIMAI	
Žymuo	Pavadinimas
	Projektuojamo sklypo riba
	Gretimų sklypų ribos
01	Statinio eksplikacijos numeris

DANGŲ PLANO SUTARTINIAI ŽYMĖJIMAI	
Žymuo	Pavadinimas
	Ažūrinio korio danga (D-1)
	Medinės dviračių ir pėsčiųjų tako lentelės (D-2)
	Universali, natūrali veja (D-3)
	Smėlio danga (D-4)
	Betoninių trinkelių danga (D-5)
	Skaldos danga (D-6)
	Asfalto danga (D-7)
	Vejos tipo bortai
	Gatvės tipo bortai
	Nužeminto tipo bortai
	Proj. ŽN vedimo pav. iš trinkelių dangos (30 cm pločio)
	Proj. ŽN įspėjamasis pav. iš trinkelių dangos (60 cm pločio)

AUKŠČIŲ PLANO SUTARTINIAI ŽYMĖJIMAI	
Žymuo	Pavadinimas
+66.30	Projektuojami aukščiai

GRIOVIMO - ARDYMO PLANO SUTARTINIAI ŽYMĖJIMAI	
Žymuo	Pavadinimas
✖	Ardomos konstrukcijos
×	Kertami medžiai
	Ardomos dangos

ELEKTROTECHNIKOS SUTARTINIAI ŽYMĖJIMAI	
E1	Proj. 0,4kV įtampos elektros kabelis
E2	Proj. 0,4kV įtampos apšvietimo kabelis
	Proj. apsauginis vamzdis
	Proj. 0,4kV paskirstymo spinta
	Proj. elektromobilių įkrovimo stotelė 2x11kW
	Proj. įžeminimo įrenginys
	Proj. gatvės apšveimo atrama 72W H-6m
	Proj. 0,4kV elektros tinklų apsaugos zona

STATINIŲ EKSPLIKACIJA			
Žymuo	Pavadinimas	Statybos rūšis	Adresas
1.1	Persirengimo kabina	Nauja statyba	Ukmergės r. sav., Vidiškių sen., Mūšios vs. 2
1.2	Persirengimo kabina	Nauja statyba	Valstybinė žemė – sklypas nesuformuotas
2.1	Privažiavimas aptarnaujančiam transportui	Nauja statyba	Ukmergės r. sav., Vidiškių sen., Mūšios vs. 2
2.2	Privažiavimas aptarnaujančiam transportui	Nauja statyba	Valstybinė žemė – sklypas nesuformuotas
2.3	Privažiavimas aptarnaujančiam transportui	Nauja statyba	Valstybinė žemė – sk.un.Nr. 8150-0001-0223
3.1	Medinis pėsčiųjų takas	Nauja statyba	Ukmergės r. sav., Vidiškių sen., Mūšios vs. 2
3.2	Medinis pėsčiųjų takas	Nauja statyba	Valstybinė žemė – sklypas nesuformuotas
4	Terasa pereinanti į lieptą	Nauja statyba	Ukmergės r. sav., Vidiškių sen., Mūšios vs. 2
5	Lieptas	Nauja statyba	Ukmergės r. sav., Vidiškių sen., Mūšios vs. 2
6	Poilsio zona	Nauja statyba	Ukmergės r. sav., Vidiškių sen., Mūšios vs. 2
7	Dviračių saugojimo aikštelė	Nauja statyba	Ukmergės r. sav., Vidiškių sen., Mūšios vs. 2
8	Aikštelė aptarnaujančiam transportui	Nauja statyba	Ukmergės r. sav., Vidiškių sen., Mūšios vs. 2
9	Atliekų konteinerių aikštelė	Nauja statyba	Valstybinė žemė – sklypas nesuformuotas
10	Pėsčiųjų takas	Nauja statyba	Ukmergės r. sav., Vidiškių sen., Mūšios vs. 2
11	Kelias Utenos kelias – Mūšios paplūdimys	Paprastasis remontas	Valstybinė žemė – sklypas nesuformuotas
12.1	Drenažo tinklai	Nauja statyba	Ukmergės r. sav., Vidiškių sen., Mūšios vs. 2
12.2	Drenažo tinklai	Nauja statyba	Valstybinė žemė – sklypas nesuformuotas
13.1	Paviršinių nuotekų šalinimo tinklai	Nauja statyba	Ukmergės r. sav., Vidiškių sen., Mūšios vs. 2
13.2	Paviršinių nuotekų šalinimo tinklai	Nauja statyba	Valstybinė žemė – sklypas nesuformuotas

0	2026	Statybai	
Laida	Data	Keitimų pavadinimas (priežastis)	
Atestato nr.	UAB "ARCHIMEDIJA"		Projektas: Kitos paskirties inžinerinių statinių Ukmergės r. sav., Vidiškių sen., Mūšios vs. 2, statybos projektas
12930	PV	G.Kemzūra	Statinys: XX - Visi statiniai
36948	PDV	M.Kaminskas	[redacted]
			Brėžinys: Sklypo planas su elektros tinklais M1:500 — Laida: 0
lt	Statytojas: Ukmergės rajono savivaldybė (j. k. 111107563)		Nr.: 26-01-XX-TDP-E.B-01 — Lapas: 1 — Lapų: 1

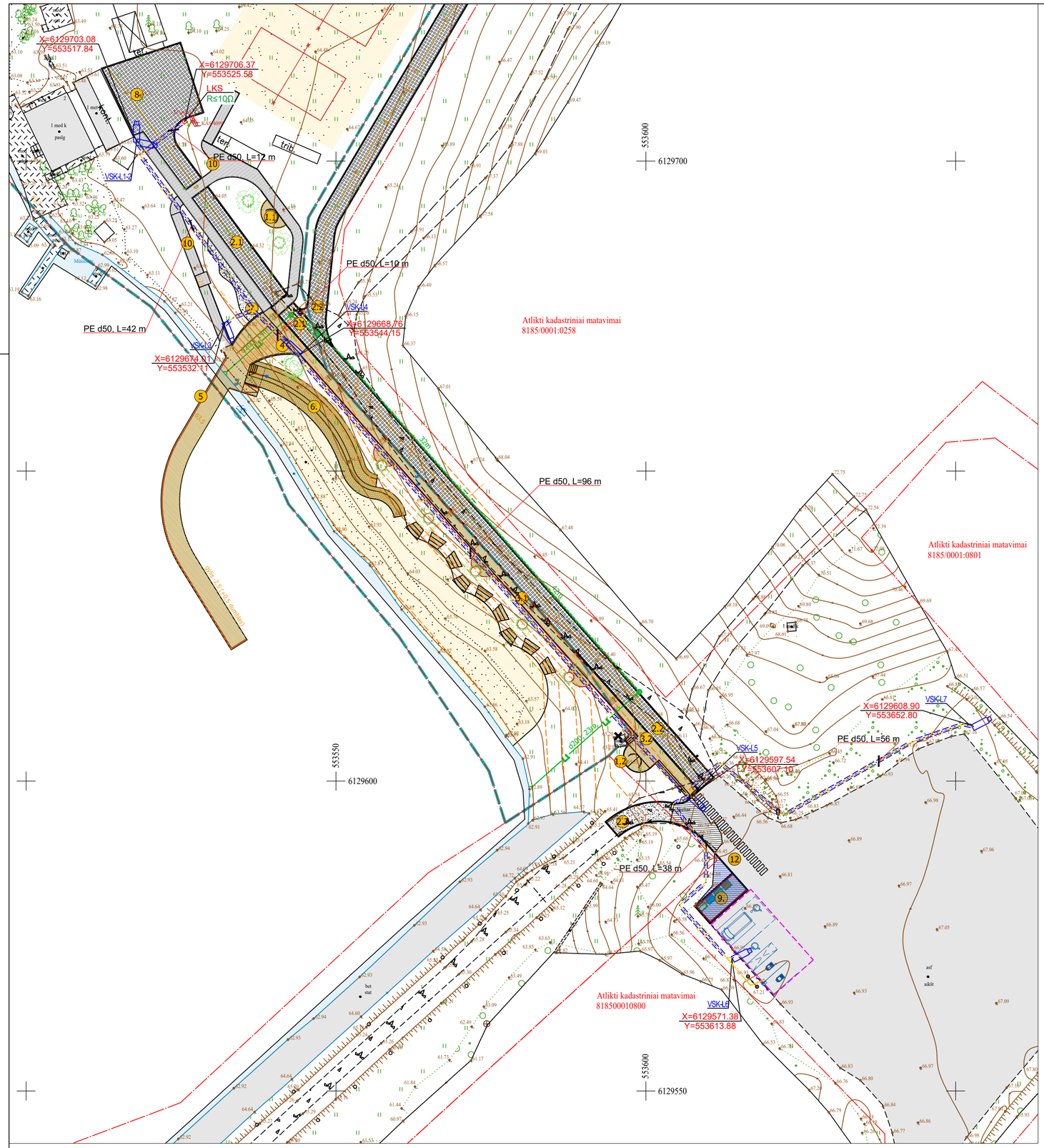

SITUACIJOS SCHEMA
(Ukmergės r. sav., Vidiškių sen., Mūšios vs. 2)

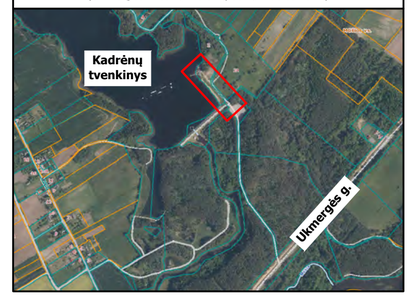

PAGRINDINIAI SKLYPO TECHNINIAI RODIKLIAI		
Pavadinimas	Mato vnt.	Kiekis
Sklypo plotas	m^2	18 316
Sklypo užstatymo plotas	m^2	
Sklypo užstatymo intensyvumas	%	
Sklypo užstatymo tankis	%	
Apželdintas sklypo plotas	%	

DANGŲ PLANO SUTARTINIAI ŽYMĖJIMAI	
Žymuo	Pavadinimas
	Ažūrinio korio danga (D-1)
	Medinės dviračių ir pėsčiųjų tako lentelės (D-2)
	Universali, natūrali veja (D-3)
	Smėlio danga (D-4)
	Betoninių trinkelių danga (D-5)
	Skaldos danga (D-6)
	Asfalto danga (D-7)
	Vejos tipo bortai
	Gatvės tipo bortai
	Nužeminto tipo bortai
	Proj. ŽN vedimo pav. iš trinkelių dangos (30 cm pločio)
	Proj. ŽN įspėjamasis pav. iš trinkelių dangos (60 cm pločio)

AUKŠČIŲ PLANO SUTARTINIAI ŽYMĖJIMAI	
Žymuo	Pavadinimas
+66.30	Projektuojami aukščiai

GRIOVIMO - ARDYMO PLANO SUTARTINIAI ŽYMĖJIMAI	
Žymuo	Pavadinimas
✖	Ardomos konstrukcijos
×	Kertami medžiai
	Ardomos dangos

Sutartiniai žymėjimai

- Projektuojama vaizdo stebėjimo kamera
- Projektuojama apšvietimo atrama (E projekto dalyje)
- R6 — Projektuojamas optinis kabelis vaizdo stebėjimo sistemai
- Projektuojamas apsauginis vamzdis d50

PASTABOS:

1. Tiesiant telekomunikacines linijas, būtina išlaikyti visus reikalingus atstumus nuo želdinių ir požeminių komunikacijų.
2. Esamų tinklų įgilinimus susikirtimo vietose tikslinti vykdant darbus.
3. Darbų apimtis turi būti tikslinama pagal esamą situaciją.
4. Darbus tinklų apsaugos zonoje atlikti rankiniu būdu.

0	2006	Statybai	
Laida	Data	Keitimų pavadinimas (priežastis)	
Atestato nr.	UAB "ARCHIMEDIJA"		Projektas: Kitos paskirties inžinerinių statinių Ukmergės r. sav., Vidiškių sen., Mūšios vs. 2, statybos projektas
12930	PV	G.Kemzūra	Stadijos: Sklypo planas
A 2043	PDV	M.Kemzūra	
16540	PDV	D. Dragačienė	Brėžinys: Sklypo planas su vaizdo stebėjimo kamerų tinklais M1:500 — Laida 0
lt	Statytojas: Ukmergės rajono savivaldybė (j. k. 11107563)		Nr.: 26-01-XX-TDP-ER-B.01 — Lapas 1 / Lapų 1

STATYBVIETĖS PLANAS M1:500

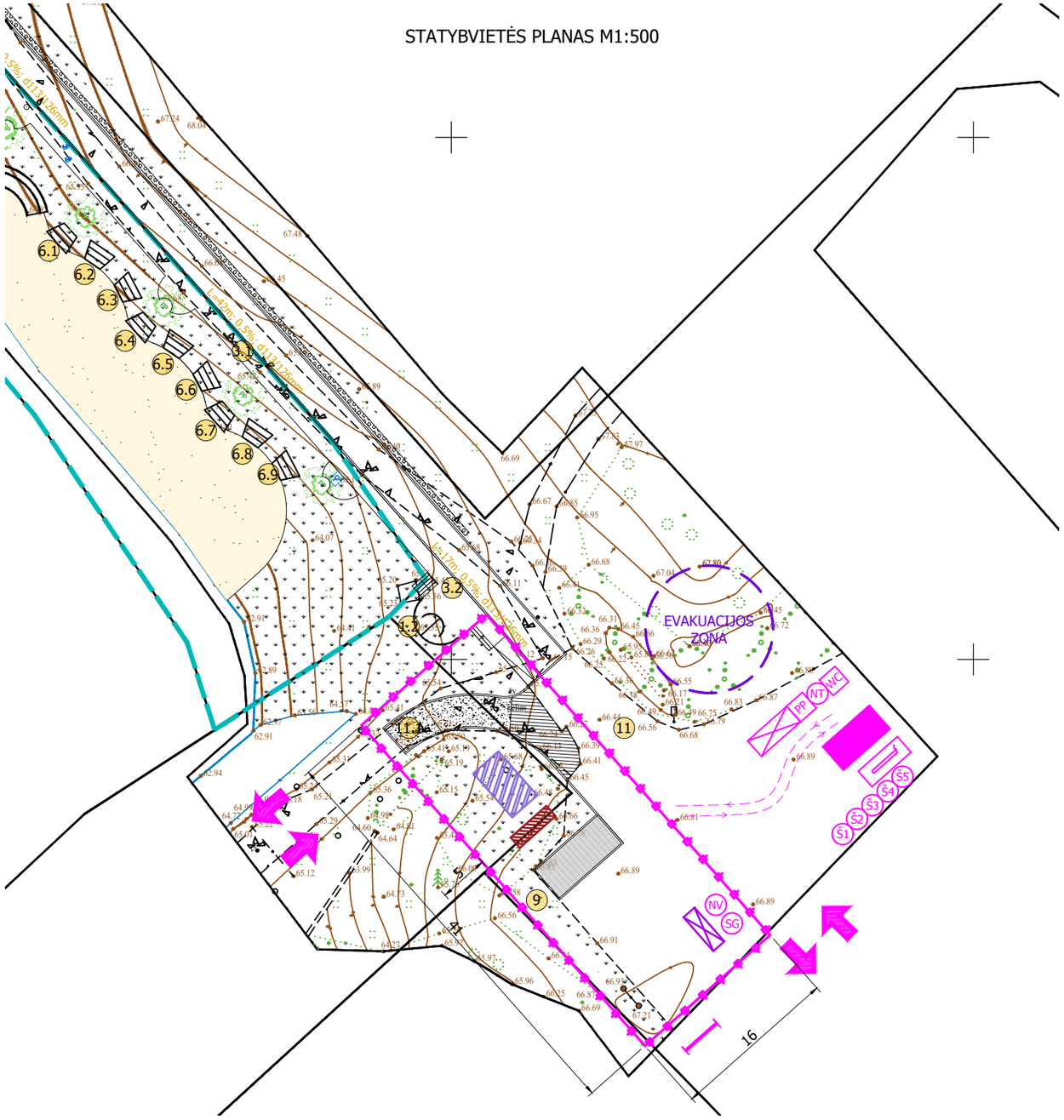

ATSARGIAI! PAVOJINGOS ZONOS STATYBVIETĖJE:

- Pravažiavimo keliai;
- Mechanizmų (keliamųjų kranų, buldozerių, ekskavatorių, traktorių ir kt.) darbo zonos, krano siekis ir krovinio nuolėkio atstumas;
- Laikinos elektros linijos ir įrenginiai;
- Vykdant žemės darbus - veikiantys požeminiai elektros kabeliai. Vykdant darbus esamame pastate - vidaus
- Elektros laidai, kabeliai ir įrenginiai.
- Ardant g/b ir metalo konstrukcijas, vamzdynus ir įrenginius - pjaustymo darbų zona.
- Montuojant (demontuojant) sunkius įrenginius ir konstrukcijas - montavimo (demontavimo) darbų zonos.

SUTARTINIAI ŽYMĖJIMAI	
Žymuo	Pavadinimas
	Atliekų konteineriai
WC	WC
	Laikina darbuotojų judėjimo schema
	Informacinis stendas
	Vieta rūkymui
	Statybvietės laikina tvora (darbų vykdymo zonos riba)
	Laikina grunto sandėliavimo vieta
	Laikinos statybos administracinės ir butinės patalpos (konteineriniai vagonėliai)
	Statybinių medžiagų sandėliavimo vieta
	Transporto judėjimo kryptys
NT	Hermatiška talpa buitinėms nuotekoms surinkti
	Automobilių ratų plovimo vieta
PP	Priešgaisrinis postas
	Evakuacijos zona
SG	Laikina smėliagaudė ir naftos gaudyklė ratų plovimo nuotekoms
NV	Laikina išvalytų nuotekų po naftos gaudyklės išleidimo linija
Š1	Konteinerių vietos (5 vnt.)

PASTABOS:

1. Visi asmenys statybvieteje privalo dėveti asmenines apsaugos priemones.
2. Krovinių kėlimas ir montavimas kranais privalo buti nutrauktas esant blogam orui, kaip nurodoma kranų naudojimo instrukcijose.
3. Statybos eigoje teritorija 1-3m. atstumu, priklausomai nuo situacijos pavojingumo, aptveriamas įspėjamąja juosta "STOP" apsaugai nuo krovinių kritimo, pastatyti įspėjamuosius ženklus "PAVOJINGA ZONA". Prie duobių, pavojingų įgilinimų, įvairių peraukštėjimų (perdangos, laiptai) ir pan., privaloma įrengti laikinuosius ir saugius atitvėrimus su įspėjamąja juosta "STOP".
4. Po statybos darbų visos statybos laikotarpiu sugadintos dangos atstatomos, tame tarpe ir dangos ne tik sklypo ribose, tačiau ir už sklypo ribos.
5. Atsiradus pavojingai zonai už statybvietės aptvėrimo, privalo dalyvauti reguliuotojas ir pašalinius asmenis nukreipti saugiu taku.
6. Esant poreikiui gruntinis vanduo privalo būti pažemintas naudojant adatinius filtrus/siurblius.
7. Dulkančios statybinės atliekos turi būti vežamos dengtose transporto priemonėse ar naudojant kitas priemones, kurios užtikrintų, kad vežamos šios atliekos ir jų dalys vežimo metu nepatektų į aplinką.
8. Atsiradus pavojingai zonai už statybvietės aptvėrimo ribų, privalo būti paskirtas reguliuotojas, kuris užtikrina pašalinių asmenų nukreipimą saugiu taku.
9. Rangovas privalo užtikrinti specialiųjų tarnybų privažiavimą prie esamų pastatų; esant būtinybei - laikinai demontuoti tvoras ar kitus trukdančius elementus.
10. Nesandėliuoti medžiagų ir įrenginių, nestatyti transporto priemonių, laikinų statinių ir įrenginių prie medžių arčiau kaip 1 m nuo medžių lajų projekcijų, bet ne arčiau kaip 3 m nuo kamieno ir 2 m nuo krūmų.
11. Nesandėliuoti degių medžiagų arčiau kaip 10 metrų nuo medžių kamienų ir krūmų.
12. Prieš planuojamų darbų pradžią gauti kasimo ir aptvėrimo leidimą Ukmergės rajono savivaldybės nustatyta tvarka (šioje vietoje įdėti internetinę nuorodą dėl leidimo gavimo). Esant poreikiui koreguoti statybos darbų organizavimo planą, laikinų eismo ribojimų schemą turi parengti darbų rangovas ir nustatyta tvarka suderinti su Ukmergės rajono savivaldybe.
13. Darbų vietų aptvėrimus vykdyti vadovaujantis Automobilių kelių darbo vietų aptvėrimo ir eismo reguliavimo taisyklėmis T DVAER 12. Eismo ribojimų schemos turi būti rengiamos vadovaujantis Kelių eismo taisyklėmis. Kelio ženklų įrengimo ir vertikaliojo ženklinimo taisyklėmis.
14. Darbų metu statybinio transporto stovėjimas aplinkinėse gatvėse draudžiamas.
15. Sugadinta gatvių, šaligatvių danga ar techninės eismo reguliavimo priemonės (kelio ženklai, horizontalus ženklinimas) privalo būti atstatyti.

0						
Laida	Data	Keitimų pavadinimas (priežastis)				
Atestato nr.	UAB "ARCHIMEDIJA"			Projektas: Kitos paskirties inžinerinių statinių Ukmergės r. sav., Vidiškių sen., Mūšios vs. 2, statybos projektas		
12930	PV	G.Kemzūra		Statinys: Statybvietės planas		
33601	PDV	M.Kemzūra				
				Brėžinys: Statybvietės planas M1:500		Laida 0
lt	Statytojas: Ukmergės rajono savivaldybė (į.k.111107563)			Nr.: 26-01-00-TDP-SO-01	Lapas 1	Lapų 1

TVIRTINU
Ukmergės rajono savivaldybės
administracijos direktorė

_____
Inga Pračkailė

STATINIO PROJEKTAVIMO TECHNINĖ UŽDUOTIS
(TECHNINĖ SPECIFIKACIJA)

Eil. Nr.	Pavadinimas	Reikalavimai
	I. Bendra informacija apie pirkimo objektą	
1.	Statytojas (Užsakovas)	Ukmergės rajono savivaldybė, į. k. 111107563
2.	Pirkimo objektas	Techninio darbo projekto parengimas.
3.	Projekto pavadinimas	Kitos paskirties inžinerinių statinių, Ukmergės r. sav., Vidiškių sen., Mūšios vs. 2, techninis darbo projektas.
4.	Statinio adresas	Mūšios vs. 2, Vidiškių sen., Ukmergės r. sav.
5.	Statinių grupės sudėtis	Nesudėtingi I ir II grupės inžineriniai statiniai.
6.	Statinio (-ių) ar statinių grupės paskirtis ir bendrieji (techniniai ir paskirties) rodikliai	**I. Sklypas:** Sklypo plotas: 18130 kv.m. Žemės sklypo naudojimo paskirtis: Kita Žemės sklypo naudojimo būdas: rekreacinės teritorijos Sklypo unikalus Nr. 4400-4247-1770 **III. Susisiekimo komunikacijos** **1. Keliai** 1.1. Privažiavimas aptarnaujančiam personalui; 1.2. Kelias Utenos kelias – Mūšios paplūdimys, ilgis – 0,526 km, unikalus Nr.: 4400-5380-9699. **IV. Inžineriniai tinklai** 4.1. Apšvietimo tinklai **V. Kiti statiniai** 5.1. Dviračių ir pėsčiųjų takas (Projektiniuose pasiūlymuose pažymėtas Nr.3); 5.2. Trasa prijungiant į lieptą; (Projektiniuose pasiūlymuose pažymėta Nr.4;) 5.3. Lieptas (Projektiniuose pasiūlymuose pažymėtas Nr.5) 5.4. Amfiteatras (Projektiniuose pasiūlymuose pažymėtas Nr.6) 5.5. Dviračių saugojimo aikštelė (Projektiniuose pasiūlymuose pažymėta Nr.10);

Eil. Nr.	Pavadinimas	Reikalavimai
		5.6. Apsisukimo aikštelė (Projektiniuose pasūlymuose pažymėta Nr.12); 5.7. Atliekų konteinerių aikštelė (su atvira stogine konteineriams) (Projektiniuose pasiūlymuose pažymėta Nr.14); 5.8. Pėsčiųjų takai: nuo terasos (projektiniuose pasiūlymuose, pažymėtos Nr.4) iki ir aplink esamą San. mazgą su dušais (Projektiniuose pasiūlymuose pažymėtą Nr.11), iki ir prie esamų tinklinio aikštelių (Projektiniuose pasiūlymuose pažymėtų Nr.13), iki ir prie persirengimo kabinų (Projektiniuose pasiūlymuose pažymėtų Nr.1); 5.9. Persirengimo kabinos, 2 vnt. (Projektiniuose pasiūlymuose pažymėtos Nr.1). **Statiniai kertantys sklypą turi būti formuojami atskirais statiniais, t. y. statiniai esantys sklype ir statiniai ne sklype (pvz. privažiavimą aptarnaujančiam transportui kerta sklypas, todėl šis statinys turi būti formuojamas iš 2 dalių, t. y. 2 statiniai) ir bendrųjų statinio rodiklių lentelėje rodomi kaip atskiri statiniai.**
7.	Statinio statybos rūšis	**Naujų statinių statyba:** 1. Privažiavimas aptarnaujančiam transportui (Projektinėse pasūlymose pažymėtas Nr.2); 2. Dviračių ir pėsčiųjų takas (Projektiniuose pasūlymose pažymėtas Nr.3); 3. Terasa pereinanti į lauptą; (Projektinėse pasiūlymuose pažymėta Nr.4); 4. Lieptas (Projektiniuose pasiūlymuose pažymėtas Nr. 5); 5. Amfiteatras (Projektiniuose pasiūlymuose pažymėtas Nr. 6); 6. Dviračių saugojimo aikštelė (Projektiniuose pasūlymose pažymėta Nr.10); 7. Apsisukimo aikštelė (Projektiniuose pasiūlymuose pažymėta Nr.12); 8. Atliekų konteinerių aikštelė (su atvira stogine konteineriams) (Projektiniuose pasiūlymuose pažymėta Nr.14); 9. Pėsčiųjų takai: nuo terasos (projektiniuose pasiūlymuose, pažymėtos Nr.4) iki ir aplink esamą San. mazgą su dušais (Projektiniuose pasiūlymuose pažymėtą Nr.11), iki ir prie esamų tinklinio aikštelių (Projektiniuose pasiūlymuose pažymėtų Nr.13), iki ir prie persirengimo kabinų (Projektiniuose pasiūlymuose pažymėtų Nr. 1); 10. Persirengimo kabinos, 2 vnt. (Projektiniuose pasiūlymuose pažymėtos Nr. 1);

Eil. Nr.	Pavadinimas	Reikalavimai
		Statinio remontas: Kelio Utenos kelias – Mūšios paplūdimys paprastas remontas, numatant 2 automobilių stovėjimo vietas pritaikytas ŽN (1A tipo ŽN, 1B tipo ŽN) ir 2 elektromobilių stovėjimo vietas) (Projektiniuose pasiūlymuose pažymėtą Nr.15). **Galutinę statinio statybos rūšį suderinęs su Užsakovu nustato projektuotojas.**
8.	Statinio kategorija	1.Nesudėtingasis statinys (Privažiavimas aptarnaujančiam transportui (Projektiniuose pasiūlymuose pažymėta Nr. 2)); 2. Nesudėtingasis statinys (Dviračių ir pėsčiųjų takas (Projektiniuose pasiūlymuose pažymėta Nr. 3)); 3. Nesudėtingasis statinys (Terasa (Projektiniuose pasiūlymuose pažymėta Nr. 4)); 4. Nesudėtingasis statinys (Lieptas (Projektiniuose pasiūlymuose pažymėtas Nr. 5); 5. Nesudėtingasis statinys (Amfiteatras (Projektiniuose pasiūlymuose pažymėtas Nr. 6); 6. Nesudėtingasis statinys (Dviračių saugojimo aikštelė (Projektiniuose pasiūlymuose pažymėta Nr.10); 7. Nesudėtingasis statinys (Apsisukimo aikštelė (Projektiniuose pasiūlymuose pažymėta Nr. 12); 8. Nesudėtingasis statinys (Atliekų konteinerių aikštelė (su atvira stogine konteineriams) (Projektiniuose pasiūlymuose pažymėta Nr. 14); 9. Nesudėtingasis statinys (Pėsčiųjų takai: nuo terasos (projektiniuose pasiūlymuose, pažymėtos Nr.4) iki ir aplink esamą San. mazgą su dušais (Projektiniuose pasiūlymuose pažymėtą Nr. 11), iki ir prie esamų tinklinio aikštelių (Projektiniuose pasiūlymuose pažymėtų Nr. 13), iki ir prie persirengimo kabinų (Projektiniuose pasiūlymuose pažymėtų Nr. 1); 10. Nesudėtingi statiniai (Persirengimo kabinos, 2 vnt. (Projektiniuose pasiūlymuose pažymėtos Nr.1); 11. Nesudėtingasis statinys (Kelias Utenos kelias – Mūšios paplūdimys. **Statinio kategoriją projektuojamiems statiniams pagal statybos techniniame reglamente STR 1.01.03:2017 „Statinių klasifikavimas“ patvirtinimo pateiktus požymius projektavimo metu patikslina Projekto vadovas**

Eil. Nr.	Pavadinimas	Reikalavimai
9.	Esamos statinio konstrukcijos, jų funkcinė paskirtis	Kelias Utenos kelias – Mūšios paplūdimys (unikalus Nr. 4400-5380-9699, danga – asfaltbetonis, kelio kategorija – IVv, ilgis -0,526 km).
10.	Duomenys apie statytojo turimus ar numatomus įsigyti įrenginius ir statybos produktus	Nėra.
	II. Perkamų paslaugų apimtis ir trukmė	
11.	Perkamų paslaugų apimtis:	· bendroji; · susisiekimo; · sklypo sutvarkymas (sklypo planas); · architektūros; · konstrukcijų; · vandentiekio ir nuotekų šalinimo; · elektrotechnikos; · elektroninių ryšių (telekomunikacijų, vaizdo kamerų); · pasirengimo statybai ir statybos darbų organizavimo; · statybos skaičiuojamosios kainos nustatymo. **Visą projekto sudėtį nustato projekto vadovas ir suderina su Užsakovu.**
11.1.	projektavimo paslaugos	Techninis darbo projektas (toliau – Projektas), kurio sudėtis yra nustatyta STR 1.04.04:2017 „Statinio projektavimas, projekto ekspertizė“ ir kiti įstatymai ir normatyvai statinio saugos ir paskirties dokumentai. Visi darbai, kurie gali būti pagristai laikomi būtinais statinio projekto parengimui, statybos užbaigimui ir tinkamam eksploatavimui, turi būti atlikti, nepriklausomai nuo to ar jie apibūdinami šiame dokumente, ar ne. Projekto sprendiniai (pateikti techninėse specifikacijose, aiškinamuosiuose raštuose, brėžiniuose) tarpusavyje turi būti susieti, atskiruose projekto dokumentuose bei tarp atskirų projekto dalių neturi prieštarauti vieni kitiems, ypač atkreipiant dėmesį į projekto dokumentų – projekto sąnaudų kiekio žiniaraščių – kiekių duomenų atitiktį projekto sprendiniams. Svarbu, kad projekto sprendinių techninės specifikacijos nustatytų esminius (būtinus) parametrus dėl kokybinių reikalavimų statybos darbams ir produktams, taip pat ir galimas leistinų nukrypimų (jei taikytina ir įmanoma) ribas ir sąlygas. Statybos produktų esminės charakteristikos nustatomos

Eil. Nr.	Pavadinimas	Reikalavimai
		darniosiose techninėse specifikacijose (darniuosiuose standartuose ir Europos vertinimo dokumentuose), susijusiose su naudojimo paskirtimi, atsižvelgiant į esminius statinių reikalavimus. Parengtas projektas turi užtikrinti konkurenciją ir nediskriminuoti tiekėjų (prekių tiekėjų, paslaugų teikėjų, rangovų). Parengtame projekte negali būti nurodytas konkretus modelis ar šaltinis, konkretus procesas, būdingas konkretaus tiekėjo tiekiamoms prekėms ar teikiamoms paslaugoms, ar prekės ženklas, patentas, tipai, konkreti kilmė ar gamyba, dėl kurių tam tikriems subjektams ar tam tikriems produktams būtų sudarytos palankesnės sąlygos arba jie būtų atmesti, taip pat vengtinas pernelyg didelis ir perteklinis projektinių sprendinių detalizavimas, konkrečių techninių brošiūrų kopijos, kurie neleistų užtikrinti plačios konkurencijos. Parengtas projektas turi atitikti minimalius aplinkos apsaugos kriterijus.
11.2.	kitos paslaugos, susijusios su projektavimo paslaugomis	Laimėjęs tiekėjas bus pagrindiniu projektuotoju ir turės skirti viso projekto vadovą. Projektuotojas privalės gauti: 1. Privalomuosius projekto rengimo dokumentus: žemės sklypo (teritorijos) inžinerinius topografinius tyrimus ir kitus tyrimus jei jie būtini (projektuotojo sprendimu). 2. Prisijungimo sąlygas (apmoka projektuotojas). 3. Statybą leidžiantį dokumentą (pagal poreikį). 4. Į projektavimo paslaugos projekto pataisymai pagal užsakovo pastabas, pagal Projekto ekspertizės akto privalomąsias pastabas, pagal šį Projektą tikrinusių institucijų, subjektų (jų padalinių) pastabas, taip pat Projekto klaidų, pastebėtų statybos metu, taisymai. Šie pataisymai neapima keitimų ir (arba) papildymų, kurie gali būti daromi užsakovo iniciatyva arba dėl objektyvių nenumatytų aplinkybių. Neatlygintinas projekto sprendinių pakeitimas, papildymas, pataisymas, jeigu darbų pirkimo metu ir (ar) darbų vykdymo metu bus nustatytos klaidos, neatitikimai tarp projekto dalių ar kiti techninių sprendinių trūkumai. 5. Į projektavimo paslaugos apimtį taip pat įeina atsakymų ir paaiškinimų per Statytojo (Užsakovo) nurodytą terminą į tiekėjų paklausimus (pagal parengtą projektą) parengimas ir pateikimas Statytojui (Užsakovui), vykdant rangos darbų pirkimo procedūras. Projekto sprendiniai turi būti originalūs,

Eil. Nr.	Pavadinimas	Reikalavimai
		ekonomiškai pagrįsti ir racionalūs. Projekto techninės specifikacijos turi būti parašytos konkrečiai šiam projektui, išsamios ir detalios. Projekte negali būti nurodytas konkretus modelis ar šaltinis, konkretus procesas, būdingas konkretaus tiekėjo tiekiamoms prekėms ar teikiamoms paslaugoms, ar prekės ženklas, patentas, tipai, konkreti kilmė ar gamyba. Toks nurodymas yra leistinas tik tais atvejais, kai statinio statybos neįmanoma tiksliai ir suprantamai aprašyti ir apibūdinti, šiuo atveju turi būti įrašoma „arba lygiavertis“.
11.3.	projekto vykdymo priežiūra	Nevykdoma.
12.	Paslaugų teikimo pradžia ir trukmė	Paslaugos turi būti suteiktos per 7 mėnesius nuo Sutarties įsigaliojimo dienos pagal su Paslaugų gavėju suderintą Paslaugų teikimo grafiką, kuris sudaromas ne vėliau kaip per 10 (dešimt) kalendorinių dienų nuo Sutarties įsigaliojimo dienos. Techninio darbo projekto parengimas pradžia – nuo sutarties įsigaliojimo, kuri įsigalioja po to, kai sutarties šalys pasirašo sutartį; trukmė – 7 mėn. iki – galutinio projekto dokumentacijos perdavimo Užsakovui akto, bet ne ilgiau kaip 210 k. d. Techninio darbo projekto parengimo terminas **– 210 k. d.** Į Techninio darbo projekto **parengimo terminą įskaičiuoti projekto ekspertizės atlikimo (30 k. d.) ir pastabų pataisymo terminai (14 k. d.).** Prieš pradedant projektuoti, atvykti į vietą, laiką suderinus su Užsakovu. Projektavimo metu Savivaldybės administracijos Statybos ir infrastruktūros skyriui pateikti projekto rengimo tarpinius rezultatus atvykus į Savivaldybę. Užsakovo vardu gauti statybą leidžiantį dokumentą norminiuose dokumentuose nustatytais terminais (apmoka Užsakovas)

Eil. Nr.	Pavadinimas	Reikalavimai
	III. Reikalavimai projektavimo paslaugoms	
13.	Projekto rengimo dokumentams taikomi teisės aktai, normatyviniai statybos techniniai dokumentai bei normatyviniai statinio saugos ir paskirties dokumentai, teritorijų planavimo dokumentai	Projektas turi būti rengiamas vadovaujantis aktualiomis teisės aktų redakcijomis: 1. Lietuvos Respublikos Statybos įstatymas; 2. Nekilnojamojo kultūros paveldo apsaugos įstatymas; 3. Statybos techniniai reglamentai. Projektas turi būti parengtas vadovaujantis tyrimų medžiaga, projektavimo užduotimi ir kitais normatyvinių techninių dokumentų bei teisės aktų reikalavimais. Projektuotojas, teikdamas paslaugų sutartyje numatytas paslaugas, privalo vadovautis tik galiojančių teisės aktų aktualiomis redakcijomis. Projektuotojui privalomi ir visi sutarties vykdymo metu naujai priimti teisės aktai, jeigu jie susiję su vykdomos sutarties įgyvendinimu. Projekto apimtis ir detalumas turi atitikti Statytojo (Užsakovo) tikslus, būti pakankami ir išsamūs projekto paskirčiai įgyvendinti, atitikti aukščiausius projektavimo darbų metu rinkoje taikomus profesinius standartus, turi užtikrinti Statytojo (Užsakovo) poreikius, kurių užtektų ekspertizėms (jei privaloma) atlikti ir teigiamoms išvadoms gauti (tvirtinti projektui), darbų skaičiuojamajai kainai nustatyti, rangovui parinkti ir gauti leidimus darbams atlikti.
14.	Funkciniai (paskirties) ir naudojimo (eksploataciniai) reikalavimai statiniui (statinių grupei)	Projektas funkciniu, ekonominiu, socialiniu ir aplinkosauginiu požiūriu privalo užtikrinti priimtiną visumos kokybę.
15.	Aplinkosaugos, sveikatos, saugomos teritorijos ir nekilnojamosios kultūros paveldo vertybės apsaugos reikalavimai	Projektuojamas statinys turi atitikti nustatytus specialiuosius reikalavimus ir prisijungimo sąlygas.
16.	Universaliojo dizaino principų taikymo reikalavimai	Projektuojamame sklype sudaromos visos sąlygos nekliudomai judėti individualiesiems asmenims su negalia.
17.	Techniniai, kokybiniai (estetiniai, komforto, energinio naudingumo, triukšmo lygio ir t.t.) reikalavimai pagal statinio projekto sprendinių dalis	Techninį darbo projektą parengti pagal „Kitos paskirties inžinerinių statinių, Ukmergės r. sav. Vidiškių sen., Mūšios vs. 2, statybos projekto“ projektinius pasiūlymus. Numatyti įrengti: 1. Privažiavimą aptarnaujančiam transportui

Eil. Nr.	Pavadinimas	Reikalavimai
		(Projektiniuose pasiūlymuose pažymėtą Nr.2); 2. Dviračių ir pėsčiųjų taką (Projektiniuose pasiūlymuose pažymėtą Nr.3); 3. Terasą (Projektiniuose pasiūlymuose pažymėtą Nr.4); 4. Lieptą (Projektiniuose pasiūlymuose pažymėtą Nr. 5); 5. Amfiteatrą (Projektiniuose pasiūlymuose pažymėtą Nr. 6); 6. Dviračių saugojimo aikštelę (Projektiniuose pasiūlymuose pažymėtą Nr.10); 7. Apsisukimo aikštelę (Projektiniuose pasiūlymuose pažymėtą Nr.12); 8. Atliekų konteinerių aikštelę (su atvira stogine konteineriams) (Projektiniuose pasiūlymuose pažymėtą Nr.14); 9. Pėsčiųjų takus: nuo terasos (projektiniuose pasiūlymuose, pažymėtos Nr.4) iki ir aplink esamą San. mazgą su dušais (Projektiniuose pasiūlymuose pažymėtą Nr.11), iki ir prie esamų tinklinio aikštelių (Projektiniuose pasiūlymuose pažymėtų Nr.13), iki ir prie persirengimo kabinų (Projektiniuose pasiūlymuose pažymėtų Nr.1); 10. Persirengimo kabinas, 2 vnt. (Projektiniuose pasiūlymuose pažymėtas Nr.1); 11. Kelio Utenos kelias – Mūšios paplūdimys paprastą remontą, numatant 2 automobilių stovėjimo vietas pritaikytas ŽN (1A tipo ŽN, 1B tipo ŽN) ir 2 elektromobilių stovėjimo vietas) (Projektiniuose pasiūlymuose pažymėtą Nr.15); 12. Mažąją architektūrą (suolus, gultus, šiukšliadėžes, dviračių stovus ir kt.); 13. Vaizdo stebėjimo kameras; 14. Apšvietimo tinklus.
17.1.	architektūros daliai	Projektuojami: • lieptas (projektuojant lieptą, numatyti mobilios plaukiajančiosios scenos tvirtinimą prie liepto); • terasa; • amfiteatras; • atvira stoginė konteineriams; • persirengimo kabinos.

Eil. Nr.	Pavadinimas	Reikalavimai
17.2	susisiekimo daliai	Projektuojami: • dviračių ir pėsčiųjų takas; • pėsčiųjų takai; • aptarnaujančio transporto privažiavimas; • apsisukimo aikštelė; • Kelio Utenos kelias – Mūšios paplūdimys paprastas/kapitalinis remontas, numatant 2 automobilių stovėjimo vietas pritaikytas ŽN (1A tipo ŽN, 1B tipo ŽN) ir 2 elektromobilių stovėjimo vietas); • dviračių saugojimo aikštelė; • atliekų konteinerių aikštelė.
17.3	vandentiekio ir nuotekų šalinimo daliai	Spręsti paviršinių nuotekų surinkimą nuo aplinkinių teritorijų.
17.4	elektrotechnikos daliai	Suprojektuoti teritorijos apšvietimą ir elektromobilių krovimo stoteles (2 vnt.). Projektuojant lieptą numatyti galimybę elektros pajungimui renginių metu.
17.5.	kita	Sklype pagal projektinius pasiūlymus yra įrengti: 1. San. mazgas su dušais (Projektiniuose pasiūlymuose Nr.11); 2. Nuotekų valymo įrenginiai (Projektiniuose pasiūlymuose Nr. 16); 3. Vandens gręžinys (Projektiniuose pasiūlymuose Nr. 17); 4. Mobili plaukiojanti scena (Projektiniuose pasiūlymuose Nr. 7).
18.	Reikalavimai susiję su „Žaliųjų pirkimų“ nuostatų įgyvendinimu bei statinio tvarumo kriterijai	Projektuojami statybos darbai turi tenkinti reikalavimus, pagal Aplinkos apsaugos kriterijų taikymo, vykdant žaliuosius pirkimus, tvarkos aprašo 4.3 papunktį (Lietuvos Respublikos aplinkos ministro 2011 m. birželio 28 d. įsakymo Nr. D1-508 „Dėl aplinkos apsaugos kriterijų taikymo, vykdant žaliuosius pirkimus tvarkos aprašo patvirtinimo“ (2025 m. sausio 30 d. įsakymo Nr. D1-11 redakcija)).
19.	Nurodymai sprendinių derinimui, jų pritarimui ir pan.	Kas mėnesį pateikti projekto rengimo tarpinius rezultatus. Prieš Užsakovui tvirtinant projektą, projektuotojas turi pristatyti parengtą projektą susitikimo metu, pakomentuoti pagrindinius projektinius sprendinius bei nurodyti projekto sprendinių atitiktį projektavimo užduočiai. Projekto vienas egzempliorių komplektas pateikiamas Užsakovui sprendinių pritarimui ir statinio techninių-ekonominių rodiklių patvirtinimui. Projektas turi būti

Eil. Nr.	Pavadinimas	Reikalavimai
		suderintas su visais suinteresuotais juridiniais asmenimis. Statinio projekto ekspertizę organizuoja ir apmoka Užsakovas.
20.	Reikalaujami ekonominiai rodikliai	Nėra.
21.	Statinio ar statinių grupės projektavimo ir statybos eiliškumas	Nustato projekto vadovas.
22.	Projektavimo procesų valdymas ir automatizacija	Nėra.
23.	Reikalavimai projekto rengimo dokumentų kalbai (-oms)	Projektas rengiamas valstybine (lietuvių) kalba.
24.	Nurodymai statinio projekto dokumentų komplektavimui, įforminimui ir pateikimui	Projektas įforminamas, komplektuojamas ir perduodamas Statytojui (Užsakovui) STR 1.04.04:2017 „Statinio projektavimas, projekto ekspertizė“ nustatyta tvarka. Projekto komplektai turi būti spalvoti, vienodi. Projekto bylos turi būti sukomplektuotos ir įrištos taip, kad būtų patogu vartyti, lapai neplyštų. Užsakovui su parašais pateikiami projekto 2 egz. spausdintų bylų ir po 1 egz. **PDF ir DWG** formatais skaitmeninėje CD laikmenoje.
25.	Ekspertizės atlikimas	Statinio projekto ekspertizę organizuoja Statytojas, o Projektuotojas privalo pataisyti projektą pagal ekspertizės akte nurodytas pagrįstas privalomas pastabas per 14 kalendorinių dienų.

PIRKIMO VYKDYTOJO PATEIKIAMI DUOMENYS IR DOKUMENTAI

Etapas	Pirkimo vykdytojo pateikiami dokumentai	Lapų sk.
TP	Projektiniai pasiūlymai	39

REIKALAVIMAI PROJEKTAVIMO PASLAUGŲ SUTEIKIMO REZULTATUI

Projektavimo etapas	**Projektuotojo pateikiami dokumentai**
Techninis darbo projektas	Pateikiama išvardintų dalių projektiniai sprendiniai parengti vadovaujantis STR 1.04.04:2017 „Statinio projektavimas, projekto ekspertizė“ reikalavimais ir kitais norminiais teisės aktais 1. Bendroji dalis; 2. S□s□□k□mo dal□s; 3. Sklypo sutvarkymas (sklypo planas); 4. Architektūros; 5. Konstrukcijų; 6. Vandentiekio ir nuotekų šalinimo; 7. Elektrotechnikos dalis; 8. elektroninių ryšių (telekomunikacijų, vaizdo kamerų); 9. Pasirengimo statybai ir statybos darbų organizavimo dalis; 10. Statinio statybos skaičiuojamoji kainos nustatymo dalis.

_____

TIIIS paslaugos

"Topografinių ir inžinerinių tinklų planų erdvinių duomenų teikimas derinti ir tvarkyti" ataskaita

Sugeneruota: 2026-02-11 09:06

Paslaugos gavėjo informacija

Vardas ir pavardė:	DARIUS STATKEVIČIUS
GKP:	1GKV-980

Paslaugos užsakymo informacija

Numeris:	TIIIS1-20260206-005968
Paslaugos nuoroda:	https://tiiis.planuojustatau.lt/portal/orders/TIIIS1-20260206-005968
Pavadinimas:	Mūšios vs. 2, Mūšia, Vidiškių sen., Ukmergės r. sav.
Adresas:	Mūšios vs. 2, Mūšia, Vidiškių sen., Ukmergės r. sav.
Prašymo teritorija:	1.00 ha
Pateikto plano tipas:	Topografinis planas – pilnas turinys
Rezervuoti šulinių numeriai:	Ne
Paslaugos gavėjo komentaras:	
Paslaugos gavėjo įkeltas dokumentas:	Mūšios_vs_2_topo.pdf, Mūšios_vs_2_užsakymas.pdf
Paslaugos būsena:	Prašymas ir erdviniai duomenys priimti

Pateiktą planą ir plano ED suderino

EDT organizacija:	Ukmergės rajono savivaldybės administracija (219)
EDT grupė:	Ukmergės raj. sav. Architektūros ir teritorijų planavimo skyrius (221)
Priimtas sprendimas:	Erdviniai duomenys priimti
Administracinį sprendimą priėmusio asmens vardas ir pavardė:	VYTAUTAS ČESNAITIS
Pateiktas tikrinti EDR:	1GKV-980_Mūšios_vs_2.dwg
Pridėti dokumentai:	Mūšios_vs_2_topo.pdf, Mūšios_vs_2_užsakymas.pdf

Veiksmų ir organizacijos priimtų sprendimų išklotinė

2026-02-06 11:24:20	Gauta užduotis "Priimti ED (TOPO)"
2026-02-11 08:56:28	Erdviniai duomenys priimti

ED pateikti susipažinti

Organizacija:	AB „Energijos skirstymo operatorius“ ESO (80)
Organizacijos grupė:	AB „Energijos skirstymo operatorius“. Elektros duomenys (81)

Gautas EDR: 1GKV-980_Mūšios_vs_2.dwg

ED pateikti susipažinti

Organizacija: AB „Energijos skirstymo operatorius“ ESO (80)
Organizacijos grupė: AB „Energijos skirstymo operatorius“. Panevėžio regionas, dujotiekio
Gautas EDR: 1GKV-980_Mūšios_vs_2.dwg

ED pateikti susipažinti

Organizacija: Telia Lietuva, AB (86)
Organizacijos grupė: Telia Lietuva, AB. Kauno regionas, ryšių tinklo duomenys (423)
Gautas EDR: 1GKV-980_Mūšios_vs_2.dwg

ED pateikti susipažinti

Organizacija: Ukmergės rajono savivaldybės administracija (219)
Organizacijos grupė: Ukmergės raj. sav. Žemės ūkio ir kaimo plėtros skyrius (222)
Gautas EDR: 1GKV-980_Mūšios_vs_2.dwg

1. Geodezinių matavimų data ir laikas: 2025-12-15, 11:17–13:09.
2. Geodezinių matavimų vykdytojo įmonė: UAB "Topoprojektas ir Ko", 304781791, LT-44151 Kauno m. Savanorių pr. 192-912 kab., tel. +370 662 40124, el. p. topoprojektas@gmail.com.
3. Užsakovas: UAB "Archimedija"
4. Geodezinių matavimų vykdytojai ir jų atlikti darbai:
   4.1. geodezininkas Darius Statkevičius – geodeziniai matavimai ir išmatuotų topografinių objektų erdvinių duomenų rinkinio parengimas;
5. Panaudoti valstybiniai ir/arba savivaldybės teritorijos geodezinio pagrindo punktai (pavadinimai, jų koordinatės ir aukščiai): –.
6. Įrengtas topografinio plano geodezinis pagrindas:
   6.1. pastovūs taškai Nr. 1, 2 pasirinkti esamų šulinių dangčiai;
   6.2. geodezinio pagrindo taškų Nr. 1, 2 padėtis nustatyta GPNS metodu. Matuota GPS imtuvu „Satlab SL600“ 3-jose LitPos RTKNet prisijungimo sesijose, vienoje sesijoje atliekant mažiausiai 3 matavimus. Galutinės geodezinio pagrindo taškų padėties koordinatės apskaičiuotos taikant svorinio vidurkio formulę;
7. Pasiektas geodezinių matavimų tikslumas (apskaičiuotas blogiausioje padėtyje esančio taško tikslumas):
   7.1. horizontalios padėties – 20 cm;
   7.2. vertikalios padėties – 10 cm.
8. Topografinio plano užsakovo nustatytas matavimų tikslumas:
   8.1. horizontalios padėties tvirtų kontūrų – 20 cm;
   8.2. vertikalios padėties kietų paviršių – 10 cm;
   8.3. vertikalios padėties kitų paviršių – 20 cm.
9. Užsakovo nurodyti objektai, kurie buvo išmatuoti didesniu tikslumu, nei jo nustatytas topografinio plano tiklsumas: –.

Topografuojamos teritorijos
išdėstymo schema

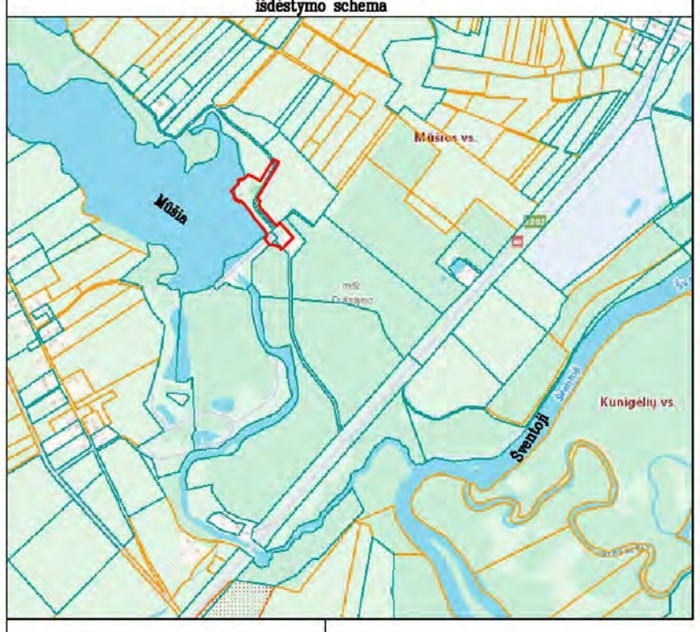

TOPOGRAFINIS PLANAS M 1:500

6129750.00
553550.00

70/45 - 0014 | 70/45 - 0015

70/45 - 0034 | 70/45 - 0035



UAB "TOPOPROJEKTAS IR KO"
Tel.nr. 8-662-40124
Įm. kodas 3047481791
Savanorių pr. 192-912
Kaunas, LT-44151
www.topoprojektas.lt
Užsakovas:

TIIIS nr.: TIIIS1-20260206-005968

OBJEKTAS		MŪŠIOS VS. 2, MŪŠIA, VIDIŠKIŲ SEN., UKMERGĖS R. SAV.	
PLANO TIPAS:	TOPOGRAFINIS PLANAS – PILNAS TURINYS	PAGRINDINIS OBJEKTŲ TIKSLUMAS, CM	HORIZONTALUS: 20 VERTIKALUS: 10
KOORDINAČIŲ SISTEMA: LKS-94		AUKŠČIŲ SISTEMA: LAS07	
GEODEZININKAS	Kvalifikacijos pažymėjimo Nr. 1GKV-980		
	VARDAS IR PAVARDĖ	PARAŠAS	DATA
	DARIUS STATKEVIČIUS		2026.02.05

Dokumentą elektroniniu parašu
pasirašė DARIUS,STATKEVIČIUS
Data: 2026-02-24 13:04:33

Žemės sklypo išdėstymo schema



ŽEMĖS SKLYPO PLANAS M 1:2000

Sklypo plotas 18316 m²

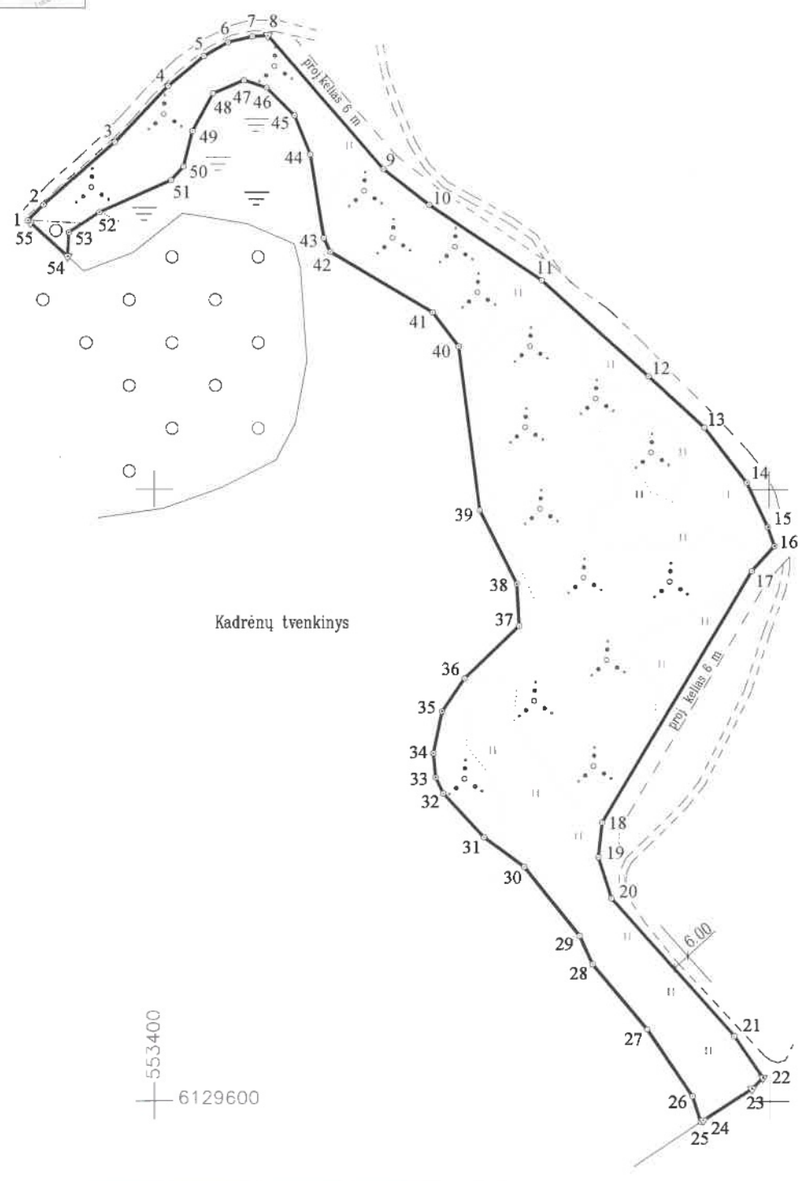

Linijų anotacijų lentelė	
Gretimybė	Atstumas
1–2	7.27
2–3	30.85
3–4	25.22
4–5	15.04
5–6	9.16
6–7	8.21
7–8	5.05
8–9	57.36
9–10	18.89
10–11	44.06
11–12	46.79
12–13	24.61
13–14	22.7
14–15	16.04
15–16	6.59
16–17	11.00
17–18	95.69
18–19	11.36
19–20	14.08
20–21	59.95
21–22	16.44
22–23	5.01
23–24	18.92
24–25	1.00
25–26	8.78
26–27	26.23
27–28	27.63
28–29	10.21
29–30	28.86
30–31	16.23
31–32	19.46
32–33	5.78
33–34	7.96
34–35	13.97
35–36	13.09
36–37	24.82
37–38	13.78
38–39	26.98
39–40	54.04
40–41	13.91
41–42	38.67
42–43	4.95
43–44	27.56
44–45	13.63
45–46	12.81
46–47	7.82
47–48	11.02
48–49	13.98
49–50	11.87
50–51	5.91
51–52	25.62
52–53	11.96
53–54	7.82
54–55	16.28
55–1	1.13

Kadastro:	vietovė	Vidiškių					blokas				sklypas	
Žemės sklypo kadastro Nr:		8	1	8	5	0	0	0	1			46

Gatvė, namo Nr.	
Kaimas (miestelis)	Mūšios vs.
Seniūnija	Vidiškių
Miestas (rajonas)	Ukmergės
Apskritis	Vilniaus

Gretimybė	Gretimo žemės sklypo kadastro Nr.	Pastabos
1–22		Proj. kelias 6 m pločio
22–23		VŽ
23–25	8150/0003:135	Kadastriniai matavimai
25–54		Kadrėnų tvenkinys
54–55–1	8185/0001:799	Kadastriniai matavimai

Su paženklintomis vietovėje žemės sklypo ribomis, aprašytomis 2016–05–26 žemės sklypo paženklinimo–parodymo akte, ir nustatytu plotu sutinku:

Žemės savininkas (naudotojas): [redacted]

UKMERGĖS RAJONO SAVIVALDYBĖS ADMINISTRACIJA — 2016-05-26
(vardas, pavardė) administracijos direktoriaus pavaduotoja Agnė Balčiūnienė

Nacionalinės žemės tarnybos prie Žemės ūkio ministerijos
Ukmergės skyrius
Patikrino: Nacionalinės žemės tarnybos prie ŽŪM Ukmergės skyriaus — Nacionalinės žemės tarnybos Ukmergės skyriaus
Suderino: [redacted] (pareigos) [redacted] 2016-06-14

SKLYPO RIBOS PAŽYMĖTOS KADASTRO ŽEMĖLAPYJE
VĮ REGISTRŲ CENTRO Vilniaus filia[redacted]
Kadastro specialistė ekspe[redacted]
pareigos Dalvas Žitkonienė pavar[redacted]
20 16 06 - 27

Ukmergės rajono saviva[redacted]
vyr. architektas A. Džiug[redacted]

aterra

UAB "ATERRA"
Baltupio g. 41–3a, Vilnius tel. 8 (656) 57800
Vienuolyno g. 17 – 5, Ukmergė, tel. 8 (652) 36100
Matininkas Egidijus Kamarauskas 2M–M–578

Pareigos	Parašas	Vardas, pavardė	Data	
Direktorius	[redacted]	Egidijus Kamarauskas	2016.05.26	[redacted]
Matininkas		Egidijus Kamarauskas	2016.05.26	

A.V.

——·——·—— taksuoto miško riba

ŽEMĖS SKLYPO PLANAS M 1:2000

Sklypo plotas 18316 m²

Žemės sklypo kadastro Nr. 8 1 8 5 0 0 0 1

KOORDINAČIŲ ŽINIARAŠTIS

Koordinačių sistema LKS–94

Taško Nr.	Kodas	X	Y	Taško Nr.	Kodas	X	Y
1	R	6129887.79	553358.95	39	R	6129793.19	553505.75
2	R	6129892.95	553364.07	40	R	6129846.81	553499.01
3	R	6129913.28	553387.27	41	R	6129857.90	553490.61
4	R	6129931.59	553404.62	42	R	6129877.64	553457.36
5	R	6129941.19	553416.2	43	R	6129882.13	553455.27
6	R	6129945.78	553424.13	44	R	6129909.34	553450.89
7	R	6129947.65	553432.12	45	R	6129921.97	553445.79
8	R	6129948.00	553437.15	46	R	6129931.04	553436.73
9	R	6129904.62	553474.68	47	R	6129933.47	553429.30
10	R	6129892.95	553489.53	48	R	6129929.13	553419.17
11	R	6129868.42	553526.13	49	R	6129916.87	553412.45
12	R	6129837.03	553560.84	50	R	6129905.36	553409.55
13	R	6129820.28	553578.86	51	R	6129900.95	553405.62
14	R	6129802.21	553592.60	52	R	6129890.46	553382.24
15	R	6129787.70	553599.44	53	R	6129883.91	553372.23
16	R	6129781.47	553601.57	54	R	6129876.10	553371.85
17	R	6129773.30	553594.20	55	R	6129887.07	553359.82
18	R	6129690.90	553545.55				
19	R	6129679.60	553544.36				
20	R	6129666.16	553548.56				
21	R	6129621.28	553588.30				
22	R	6129607.69	553597.55				
23	R	6129604.10	553594.05				
24	R	6129593.81	553578.17				
25	R	6129593.26	553577.33				
26	R	6129601.64	553574.68				
27	R	6129623.42	553560.07				
28	R	6129644.63	553542.36				
29	R	6129653.95	553538.20				
30	R	6129676.48	553520.17				
31	R	6129686.06	553507.07				
32	R	6129700.38	553493.90				
33	R	6129705.59	553491.39				
34	R	6129713.51	553490.63				
35	R	6129727.19	553493.47				
36	R	6129738.03	553500.8				
37	R	6129755.30	553518.63				
38	R	6129769.06	553517.81				

SKLYPO CENTRO KOORDINATĖS

Koordinačių sistema	Koordinatės X/Y	Planšetės nomenklatūra
Sistema, kurioje vykdyti matavimai	X=6129812 Y=553542	70/45
Valstybinė LKS-1994	X=6129812 Y=553542	70/45

Žiniaraštį sudarė [redacted] atininkas Egidijus Kamarauskas 2M-M-578 2016.05.26
(vardas ir pavardė, pažymėjimo Nr.) (data)

Ištrauka iš Lietuvos Administracinių teisių pažeidimų kodekso:

47 straipsnis. Pastovių žemėnaudos riboženklių sunaikinimas arba gadinimas – užtraukia baudą nuo septyniasdešimt dviejų iki vieno šimto keturiasdešimt keturių eurų.

Duomenys apie žemės naudojimo apribojimus

Eil. Nr.	Kodas	Apribojimai	Žemės plotas, m²
1	2	3	4
1	26	Miško naudojimo apribojimai	80
2	33	Rekreacinės teritorijos	9954
3	63	Paviršinio vandens telkinių apsaugos zonos	18316
4	64	Paviršinio vandens telkinių pakrantės apsaugos juostos	5147

SERVITUTAS

Eil. Nr.	Kodas	Servituto rūšis	Plotas m²
–	–	–	–
–	–	–	–
–	–	–	–
–	–	–	–

VALSTYBĖS ĮMONĖ REGISTRŲ CENTRAS
Studentų g. 39, LT-08106 Vilnius, tel. +370 5 268 8262, el. p. info@registrucentras.lt
Duomenys kaupiami ir saugomi Juridinių asmenų registre, kodas 124110246

NEKILNOJAMOJO TURTO REGISTRO DUOMENŲ BAZĖS IŠRAŠAS

2025-07-21 14:29:43

1. Nekilnojamojo turto registre įregistruotas turtas:

Registro Nr.: **44/2062107**
Registro tipas: **Žemės sklypas su statiniais**
Sudarymo data: **2016-06-27**
Adresas: **Ukmergės r. sav., Vidiškių sen., Mūšios vs. 2**

2. Nekilnojamieji daiktai:

2.1. **Žemės sklypas**

Unikalus daikto numeris: **4400-4247-1770**
Žemės sklypo kadastro numeris ir kadastro vietovės pavadinimas: **8185/0001:46 Vidiškių k.v.**
Daikto pagrindinė naudojimo paskirtis: **Kita**
Žemės sklypo naudojimo būdas: **Rekreacinės teritorijos**
Žemės sklypo plotas: **1.8316 ha**
Žemės ūkio naudmenų plotas viso: **0.7758 ha**
iš jo: pievų ir natūralių ganyklų plotas: **0.7758 ha**
Miško žemės plotas: **0.0080 ha**
Užstatyta teritorija: **0.0088 ha**
Kitos žemės plotas: **1.0390 ha**
Žemės ūkio naudmenų našumo balas: **38.0**
Matavimų tipas: **Žemės sklypas suformuotas atliekant kadastrinius matavimus**
Indeksuota miško medynų vertė: **5 Eur**
Miško medynų vertė: **1 Eur**
Vidutinė rinkos vertė: **21905 Eur**
Vidutinės rinkos vertės nustatymo data: **2020-06-11**
Vidutinės rinkos vertės nustatymo būdas: **Masinis vertinimas**
Kadastro duomenų nustatymo data: **2020-03-03**

2.2. **Pastatas - Vandenlenčių parko aptarnavimo pastatas**

Aprašymas / pastabos: **Su terasa, plane pažymėta Tr1.**
Unikalus daikto numeris: **4400-5415-3936**
Paskirties grupė: **Pagalbinių**
Daikto pagrindinė naudojimo paskirtis: **Kitų pagalbinių**
Žymėjimas plane: **1H1/ž**
Statybos pradžios metai: **2019**
Statybos pabaigos metai: **2020**
Statinio kategorija: **I grupės nesudėtingasis**
Baigtumo procentas: **100 %**
Šildymas: **Nėra**
Vandentiekis: **Nėra**
Nuotekų šalinimas: **Nėra**
Dujos: **Nėra**
Sienos: **Medis su karkasu**
Stogo danga: **Metalas**
Aukštų skaičius: **1**
Bendras plotas: **29.10 kv. m**
Pagrindinis plotas: **19.48 kv. m**
Tūris: **108 kub. m**
Užstatytas plotas: **85.00 kv. m**
Koordinatė X: **6129706**
Koordinatė Y: **553506**
Atkūrimo sąnaudos (statybos vertė): **19900 Eur**
Fizinio nusidėvėjimo procentas: **0 %**
Atkuriamoji vertė: **19900 Eur**
Atkūrimo sąnaudų (statybos vertės) ir atkuriamosios vertės nustatymo data: **2020-03-03**
Vidutinė rinkos vertė: **19900 Eur**
Vidutinės rinkos vertės nustatymo būdas: **Atkuriamoji vertė**
Vidutinės rinkos vertės nustatymo data: **2020-03-03**
Kadastro duomenų nustatymo data: **2020-03-03**

3. Daikto priklausiniai iš kito registro: įrašų nėra

4. Nuosavybė:

4.1. **Nuosavybės teisė**

Savininkas: **VšĮ "Veikmergė", a.k. 303932863**
Daiktas: **pastatas Nr. 4400-5415-3936, aprašytas p. 2.2.**
Įregistravimo pagrindas: **2020-07-03 Deklaracija apie statybos užbaigimą / paskirties pakeitimą Nr. 1**
Įrašas galioja: **Nuo 2020-07-15**

4.2. **Nuosavybės teisė**

Savininkas: **LIETUVOS RESPUBLIKA, a.k. 111105555**
Daiktas: **žemės sklypas Nr. 4400-4247-1770, aprašytas p. 2.1.**
Įregistravimo pagrindas: **2016-06-21 Nacionalinės žemės tarnybos teritorinio skyriaus vedėjo sprendimas Nr. 47SK-436-(14.47.110.)**
Įrašas galioja: **Nuo 2016-06-28**

5. Valstybės ir savivaldybių žemės patikėjimo teisė:

5.1. **Valstybinės žemės patikėjimo teisė**

Patikėtinis: **Ukmergės rajono savivaldybė, a.k. 111107563**
Daiktas: **žemės sklypas Nr. 4400-4247-1770, aprašytas p. 2.1.**
Įregistravimo pagrindas: **2017-02-22 Perdavimo - priėmimo aktas Nr. 47MŽP-2-(14.47.114.)/(7.48)A1-2**
Įrašas galioja: **Nuo 2017-03-06**

6. Kitos daiktinės teisės:

6.1. **Servitutas - teisė tiesti, aptarnauti, naudoti požemines, antžemines komunikacijas (tarnaujantis)**
Daiktas: **žemės sklypas Nr. 4400-4247-1770, aprašytas p. 2.1.**
Įregistravimo pagrindas: **2019-09-03 Servituto sutartis Nr. 3978**
Plotas: **230.00 kv. m**
Įrašas galioja: **Nuo 2020-06-16**

6.2. **Servitutas - teisė tiesti, aptarnauti, naudoti požemines, antžemines komunikacijas (tarnaujantis)**
Daiktas: **žemės sklypas Nr. 4400-4247-1770, aprašytas p. 2.1.**
Įregistravimo pagrindas: **2019-09-03 Servituto sutartis Nr. 3978**
Plotas: **62.00 kv. m**
Įrašas galioja: **Nuo 2020-06-16**

7. Juridiniai faktai: įrašų nėra

8. Žymos:

8.1. **Teritorija, kurioje taikomos SŽNS, neįregistruota Nekilnojamojo turto registre: paviršinių vandens telkinių pakrantės apsaugos juostos (VI skyrius, aštuntasis skirsnis)**
Daiktas: **žemės sklypas Nr. 4400-4247-1770, aprašytas p. 2.1.**
Įregistravimo pagrindas: **2020-05-05 Nacionalinės žemės tarnybos teritorinio skyriaus vedėjo sprendimas Nr. 47SK-304-(14.47.110 E.)**
Plotas: **5147.00 kv. m**
Įrašas galioja: **Nuo 2023-01-01**

8.2. **Teritorija, kurioje taikomos SŽNS, neįregistruota Nekilnojamojo turto registre: elektros tinklų apsaugos zonos (III skyrius, ketvirtasis skirsnis)**
Daiktas: **žemės sklypas Nr. 4400-4247-1770, aprašytas p. 2.1.**
Įregistravimo pagrindas: **2020-05-05 Nacionalinės žemės tarnybos teritorinio skyriaus vedėjo sprendimas Nr. 47SK-304-(14.47.110 E.)**
Plotas: **82.00 kv. m**
Įrašas galioja: **Nuo 2023-01-01**

8.3. **Teritorija, kurioje taikomos SŽNS, neįregistruota Nekilnojamojo turto registre: paviršinių vandens telkinių apsaugos zonos (VI skyrius, septintasis skirsnis)**
Daiktas: **žemės sklypas Nr. 4400-4247-1770, aprašytas p. 2.1.**
Įregistravimo pagrindas: **2020-05-05 Nacionalinės žemės tarnybos teritorinio skyriaus vedėjo sprendimas Nr. 47SK-304-(14.47.110 E.)**
Plotas: **18316.00 kv. m**
Įrašas galioja: **Nuo 2023-01-01**

8.4. **Teritorija, kurioje taikomos SŽNS, neįregistruota Nekilnojamojo turto registre: miško žemė (VI skyrius, trečiasis skirsnis)**
Daiktas: **žemės sklypas Nr. 4400-4247-1770, aprašytas p. 2.1.**
Įregistravimo pagrindas: **2020-05-05 Nacionalinės žemės tarnybos teritorinio skyriaus vedėjo sprendimas Nr. 47SK-304-(14.47.110 E.)**
Plotas: **8.00 kv. m**
Įrašas galioja: **Nuo 2023-01-01**

9. Teritorijos, kuriose taikomos SŽNS, įrašytos į NTK kadastro duomenų byloje įrašytų duomenų pagrindu: įrašų nėra

10. Daikto registravimas ir kadastro žymos:

10.1. **Suformuotas naujas (daikto registravimas)**
Daiktas: **pastatas Nr. 4400-5415-3936, aprašytas p. 2.2.**
Įregistravimo pagrindas: **2020-03-03 Nekilnojamojo daikto kadastro duomenų byla**
2020-07-03 Deklaracija apie statybos užbaigimą / paskirties pakeitimą Nr. 1
Įrašas galioja: **Nuo 2020-07-09**

10.2. **Kadastrinius matavimus atliko (kadastro žyma)**
NERINGA MATULIONYTĖ
Daiktas: **pastatas Nr. 4400-5415-3936, aprašytas p. 2.2.**
Įregistravimo pagrindas: **2017-07-07 Kvalifikacijos pažymėjimas Nr. 2M-M-2543**
2020-03-03 Nekilnojamojo daikto kadastro duomenų byla
Įrašas galioja: **Nuo 2020-07-09**

10.3. **Kadastro duomenų tikslinimas (daikto registravimas)**
Daiktas: **žemės sklypas Nr. 4400-4247-1770, aprašytas p. 2.1.**
Įregistravimo pagrindas: **2020-03-03 Nekilnojamojo daikto kadastro duomenų byla**
2020-05-05 Nacionalinės žemės tarnybos teritorinio skyriaus vedėjo sprendimas Nr. 47SK-304-(14.47.110 E.)
Įrašas galioja: **Nuo 2020-06-11**

10.4. **Kadastrinius matavimus atliko (kadastro žyma)**
NERINGA MATULIONYTĖ
Daiktas: **žemės sklypas Nr. 4400-4247-1770, aprašytas p. 2.1.**
Įregistravimo pagrindas: **2017-07-07 Kvalifikacijos pažymėjimas Nr. 2M-M-2543**
2020-03-03 Nekilnojamojo daikto kadastro duomenų byla
Įrašas galioja: **Nuo 2020-06-11**

10.5. **Suformuotas naujas (daikto registravimas)**
Daiktas: **žemės sklypas Nr. 4400-4247-1770, aprašytas p. 2.1.**
Įregistravimo pagrindas: **2016-05-26 Nekilnojamojo daikto kadastro duomenų byla**
2016-06-21 Nacionalinės žemės tarnybos teritorinio skyriaus vedėjo sprendimas Nr. 47SK-436-(14.47.110.)
Įrašas galioja: **Nuo 2016-06-28**

11. Duomenys apie įregistruotas teritorijas, kuriose taikomos specialiosios žemės naudojimo sąlygos:

11.1. Teritorijos pavadinimas: **Elektros tinklų apsaugos zonos (III skyrius, ketvirtasis skirsnis)**
Teritorijos unikalus numeris: **100305002**
Įregistravimo pagrindas: **Lietuvos Respublikos energetikos ministerija; 2022-01-25 Įsakymas dėl Ukmergės elektros tinklų teritorijų plano patvirtinimo Nr. 1-40**
Įregistravimo data: **2022-02-18**
Žemės sklypo plotas, patenkantis į Teritoriją: **104 kv. m, nuo 2023-01-05**

11.2. Teritorijos pavadinimas: **Elektros tinklų apsaugos zonos (III skyrius, ketvirtasis skirsnis)**
Teritorijos unikalus numeris: **100290394**
Įregistravimo pagrindas: **Lietuvos Respublikos energetikos ministerija; 2022-01-25 Įsakymas dėl Ukmergės elektros tinklų teritorijų plano patvirtinimo Nr. 1-40**
Įregistravimo data: **2022-02-15**
Žemės sklypo plotas, patenkantis į Teritoriją: **78 kv. m, nuo 2023-01-05**

11.3. Teritorijos pavadinimas: **Elektros tinklų apsaugos zonos (III skyrius, ketvirtasis skirsnis)**
Teritorijos unikalus numeris: **100251985**
Įregistravimo pagrindas: **Lietuvos Respublikos energetikos ministerija; 2022-01-25 Įsakymas dėl Ukmergės elektros tinklų teritorijų plano patvirtinimo Nr. 1-40**
Įregistravimo data: **2022-02-09**
Žemės sklypo plotas, patenkantis į Teritoriją: **9 kv. m, nuo 2023-01-05**

12. Registro pastabos ir nuorodos: įrašų nėra

13. Kita informacija: įrašų nėra

14. Informacija apie duomenų sandoriui tikslinimą: įrašų nėra

Dokumentą atspausdino MARIUS KEMZŪRA

VALSTYBĖS ĮMONĖ REGISTRŲ CENTRAS

Studentų g. 39, 08106 Vilnius, tel. (8 5) 268 8262, el. p. info@registrucentras.lt
Duomenys kaupiami ir saugomi Juridinių asmenų registre, kodas 124110246

Ukmergės rajono savivaldybės administracija
Ukmergė, Kęstučio a. 3
El. p. l.bimbiriene@ukmerge.lt

2024-04-17 Nr. SP - (4.55Mr)
Į 2024-04-15 Nr. PAS 39274509

DĖL DOKUMENTŲ KOPIJŲ PATEIKIMO

Pateikiame Jūsų prašyme Nr. 39274509, registro įrašo Nr. 81/17824, adresu, Ukmergės r. sav., Vidiškių sen., Kadrėnų k., prašomo dokumento, žemės sklypo plano, nustatyta tvarka patvirtintas kopijas.

Informuojame, kad Nekilnojamojo turto kadastro ir registro byloje, registro Nr. 81/17824, žemės sklypo kadastro duomenų formų, žemės sklypo ribų paženklinimo akto nėra, todėl prašomų dokumentų kopijų paruošti nėra galimybės.

PRIDEDAMA 1. Dokumento kopijos 2 lapai (tik adresatui).

Archyvo Panevėžio grupės
Vyriausioji specialistė

Jadvyga Pakaušienė

Jadvyga Pakaušienė, tel. (8-45) 502381; el. p. Jadvyga.Pakausiene@registrucentras.lt

DETALŪS METADUOMENYS	
Dokumento sudarytojas (-ai)	Valstybės įmonė Registrų Centras
Dokumento pavadinimas (antraštė)	Dėl dokumentų kopijų pateikimo
Dokumento registracijos data ir numeris	2024-04-17 Nr. SP-54292 (4.55 Mr)
Dokumento gavimo data ir dokumento gavimo registracijos numeris	-
Dokumento adresatas (-ai)	Ukmergės rajono savivaldybės administracija, Ukmergės rajono savivaldybės administracija
Dokumento specifikacijos identifikavimo žymuo	ADOC-V1.0
Parašo paskirtis	Pasirašymas
Parašą sukūrusio asmens vardas, pavardė ir pareigos	Jadvyga Pakaušienė Vyriausioji specialistė
Parašo sukūrimo data ir laikas	2024-04-17 08:08
Parašo formatas	Trumpalaikio galiojimo (XAdES-T)
Laiko žymoje nurodytas laikas	2024-04-17 08:08
Informacija apie sertifikavimo paslaugų teikėją	RCSC IssuingCA
Sertifikato galiojimo laikas	2023-11-16 11:20 - 2025-11-15 11:20
Informacija apie būdus, naudotus metaduomenų vientisumui užtikrinti	-
Pagrindinio dokumento priedų skaičius	1
Pagrindinio dokumento pridedamų dokumentų skaičius	0
Pridedamo dokumento sudarytojas (-ai)	-
Pridedamo dokumento pavadinimas (antraštė)	Žemės sklypo planas.pdf
Pridedamo dokumento registracijos data ir numeris	-
Programinės įrangos, kuria naudojantis sudarytas elektroninis dokumentas, pavadinimas	Elpako v.20240412.1
Informacija apie elektroninio dokumento ir elektroninio (-ių) parašo (-ų) tikrinimą (tikrinimo data)	Tikrinant dokumentą nenustatyta jokių klaidų (2024-04-17)
Elektroninio dokumento nuorašo atspausdinimo data ir ją atspausdinęs darbuotojas	2024-04-17 nuorašą suformavo Daiva Žvirzdinienė
Paieškos nuoroda	-
Papildomi metaduomenys	-

SKLYPO IŠDĖSTYMO SCHEMA
Mūšios Švenkinys

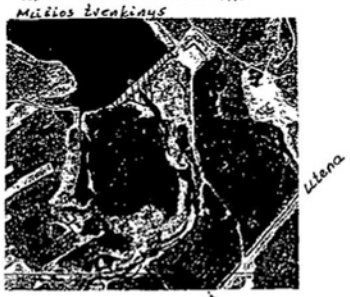

ŽEMĖS SKLYPO PLANAS M 1:1000

SKLYPO PLOTAS 9738 m²

SKLYPO RIBOS PAŽYMĖTOS KADASTRO ŽEMĖLAPYJE
NTK [redacted] filialas
Artūras Hakas [redacted] Vyresnysis registratorius
200 1 m. [redacted] mėn. 20 d

KADASTRINĖ VIETOVĖ:
REČIONYS - 8150 ~~0001 : 223~~
0003 : 155

EKSPLIKACIJA:
užstatyta - 9738 kv.m.

APRIBOJIMAI:
7290 Vandens telkinių apsaugos juostos ir zonos 81051
6240 kv.m

Mūšios švenkinys

S_2 - 8472 m²

S_1 - 1266 m²

Upė Mūšia

Servitutas
„S" plotas - 1375 m². Leisti naudotis praėjimui prie tilitelio;

X= 6129,40
Y= 553,40

Direktorius
Albinas Strelčiūnas [redacted]

Kopija tikra

Ytell annuy-
Ruol Ursute: Mūšios ir tango
uuy tesrtokijų departamento Mūšio vitelki
ir Nuikatowrio 201 bay. Ukmergės r. [redacted]
2001 05 14
[redacted]

Suderinta:
Ukmergės r. žemės ūkio ir miškotvarkos
[redacted]

SUDERIN[redacted]
[redacted]
Ukmergės rajono vyriausias architektas

Suderinta:
Žemėtvarkos skyriaus vedėja
[redacted]
2001 05 22

PAREIGOS	PAVARDĖ	PARAŠAS
VYKDYTOJAS	S.LAPIENIS	[redacted]
UŽSAKOVAS		

INDIVIDUALI S.LAPIENIO ĮMONĖ

OBJEKTAS: Mūšios švenkinys

BRĖŽINYS	DALIS	OBJ.NR.	MASTELIS	LAPO NR.	DATA
			1:1000		2001. 02. 01

LICENZIJOS Nr.335 IŠDAVIMO DATA 1995 03

ŽEMĖS SKLYPO PLANAS M 1: 1000

Sklypo plotas 9738 m²

Sklypo identifikatorius [| | | . | | | | | | | | |]

KOORDINAČIŲ ŽINIARAŠTIS

Koordinačių sistema LKS-94

Taško Nr.	Kodas	X	Y	Taško Nr.	Kodas	X	Y
1.	R	6129462.20	553539.10	28.	HK	6128485.68	553516.98
2.	-"-	9460.03	3537.50				
3.	-"-	9445.79	3525.96				
4.	-"-	9443.40	3523.19				
5.	-"-	9451.57	3488.80				
6.	-"-	9463.19	3466.64				
7.	-"-	9444.20	3442.10				
8.	-"-	9454.40	3431.70				
9.	-"-	9484.00	3460.30				
10.	-"-	9521.30	3462.20				
11.	-"-	9528.05	3471.50				
12.	-"-	9548.10	3524.90				
13.	-"-	9585.20	3564.90				
14.	-"-	9604.10	3594.05				
15.	-"-	9587.20	3611.52				
16.	-"-	9521.00	3539.05				
17.	-"-	9472.10	3478.80				
18.	-"-	9488.35	3464.68				
19.	-"-	9496.20	3473.75				
20.	-"-	9479.19	3488.48				
21.	-"-	9480.87	3490.78				
22.	-"-	9469.87	3500.30				
23.	-"-	9473.24	3504.19				
25.	HK	9505.42	3479.10				
26.	-"-	9509.97	3484.18				
27	-"-	9482.01	3513.05				

SKLYPO CENTRO KOORDINATĖS

Koordinačių sistema	Koordinatės X/Y	Planšeto nomenklatūra
Sistema, kurioje vykdyti matavimai	X= 6129473 Y= 553504	70/45
Valstybinė LKS – 1994	X= Y=	
Žiniaraštį sudarė:	S. Lapienis v., pavardė	[redacted] 01.05 data

Ištrauka iš Lietuvos Respublikos administracinių teisės pažeidimų kodekso:
47 straipsnis. Pastovių žemėnaudos riboženklių sunaikinimas arba gadinimas – užtraukia baudą nuo vieno šimto iki penkių šimtų litų.
48 straipsnis. Geodezinio pagrindo punktų bei markšeiderystės ženklų sunaikinimas arba gadinimas – užtraukia baudą nuo vieno šimto iki vieno tūkstančio litų.

Kopija tikra

VALSTYBĖS ĮMONĖ REGISTRŲ CENTRAS
Studentų g. 39, LT-08106 Vilnius, tel. +370 5 268 8262, el. p. info@registrucentras.lt
Duomenys kaupiami ir saugomi Juridinių asmenų registre, kodas 124110246

NEKILNOJAMOJO TURTO REGISTRO DUOMENŲ BAZĖS IŠRAŠAS

2026-03-19 16:04:24

1. Nekilnojamojo turto registre įregistruotas turtas:

Registro Nr.: **81/17824**
Registro tipas: **Žemės sklypas su statiniais**
Sudarymo data: **2001-05-30**
Ukmergės r. sav., Vidiškių sen., Kadrėnų k.

2. Nekilnojamieji daiktai:

2.1. **Žemės sklypas**
Ukmergės r. sav., Vidiškių sen., Kadrėnų k.
Unikalus daikto numeris: **8150-0001-0223**
Žemės sklypo kadastro numeris ir kadastro vietovės pavadinimas: **8150/0003:135 Rečionių k.v.**
Daikto pagrindinė naudojimo paskirtis: **Kita**
Žemės sklypo plotas: **0.9738 ha**
Užstatyta teritorija: **0.9738 ha**
Žemės ūkio naudmenų našumo balas: **38.2**
Matavimų tipas: **Žemės sklypas suformuotas atliekant kadastrinius matavimus**
Kadastro duomenų nustatymo data: **2001-05-08**

2.2. Priklausinys: **Kiti inžineriniai statiniai - Hidroelektrinė**
Priklausanti dalis: **1/1 priklauso žemės sklypui Nr. 8150-0001-0223, aprašytam p. 2.1.**
Ukmergės r. sav., Vidiškių sen., Kadrėnų k.
Aprašymas / pastabos: **(antžeminė ir požeminė past. dalys, įtekėjimo antgalis - 2 vnt., nuvedantys kanalai - 2 vnt., metalinis vamzdis, tilteliai - turėklai, kelio danga)**
Unikalus daikto numeris: **8100-1003-1011**
Inžinerinio statinio grupė: **Kiti inžineriniai statiniai**
Inžinerinio statinio pogrupis (paskirtis): **Kitos paskirties**
Statybos pabaigos metai: **2002**
Baigtumo procentas: **100 %**
Atkūrimo sąnaudos (statybos vertė): **348000 Eur**
Fizinio nusidėvėjimo procentas: **69 %**
Atkuriamoji vertė: **108000 Eur**
Atkūrimo sąnaudų (statybos vertės) ir atkuriamosios vertės nustatymo data: **2023-09-06**
Vidutinė rinkos vertė: **108000 Eur**
Vidutinės rinkos vertės nustatymo būdas: **Atkuriamoji vertė**
Vidutinės rinkos vertės nustatymo data: **2023-09-06**
Kadastro duomenų nustatymo data: **2002-12-17**

3. Daikto priklausiniai iš kito registro: įrašų nėra

4. Nuosavybė:

4.1. **Nuosavybės teisė**
Savininkas: **UAB "Vaitupė", a.k. 305743345**
Daiktas: **kiti statiniai Nr. 8100-1003-1011, aprašyti p. 2.2.**
Įregistravimo pagrindas: **2023-09-08 Pirkimo - pardavimo sutartis Nr. 2124**
Įrašas galioja: **Nuo 2023-09-11**

4.2. **Nuosavybės teisė**
Savininkas: **LIETUVOS RESPUBLIKA, a.k. 111105555**
Daiktas: **žemės sklypas Nr. 8150-0001-0223, aprašytas p. 2.1.**
Įregistravimo pagrindas: **2001-05-24 Apskrities viršininko įsakymas Nr. 1619-81**
Įrašas galioja: **Nuo 2001-05-30**

5. Valstybės ir savivaldybių žemės patikėjimo teisė:

5.1. **Valstybinės žemės patikėjimo teisė**
Patikėtinis: **Nacionalinė žemės tarnyba prie Aplinkos ministerijos, a.k. 188704927**
Daiktas: **žemės sklypas Nr. 8150-0001-0223, aprašytas p. 2.1.**
Įregistravimo pagrindas: **Žemės įstatymo pakeitimo ir papildymo įstatymas Nr. XI-912, 2010 m. birželio 18 d.**
Įrašas galioja: **Nuo 2010-07-01**

6. Kitos daiktinės teisės:

6.1. **Kelio servitutas - teisė naudotis pėsčiųjų taku (tarnaujantis)**
Daiktas: **žemės sklypas Nr. 8150-0001-0223, aprašytas p. 2.1.**
Įregistravimo pagrindas: **2001-05-24 Apskrities viršininko įsakymas Nr. 1619-81**
Plotas: **0.1375 ha**
Aprašymas: **Leisti naudotis praėjimu prie tiltelio.**
Įrašas galioja: **Nuo 2001-05-30**

7. Juridiniai faktai:

7.1. **Sudaryta nuomos sutartis**
Nuomininkas: **EIMANTAS DARGENIS, gim. 1974-09-22**
Daiktas: **žemės sklypas Nr. 8150-0001-0223, aprašytas p. 2.1.**

Įregistravimo pagrindas: **2003-08-18 Valstybinės žemės sklypo nuomos sutartis Nr. R16-7**
2018-10-08 Susitarimas Nr. 47SŽN-159-(14.47.62.)
Plotas: **0.9738 ha**
Įrašas galioja: **Nuo 2018-10-10**
Terminas: **Nuo 2003-08-18 iki 2051-08-18**

8. Žymos: įrašų nėra

9. Teritorijos, kuriose taikomos SŽNS, įrašytos į NTK kadastro duomenų byloje įrašytų duomenų pagrindu: įrašų nėra

10. Daikto registravimas ir kadastro žymos: įrašų nėra

11. Duomenys apie įregistruotas teritorijas, kuriose taikomos specialiosios žemės naudojimo sąlygos:

11.1.
Teritorijos pavadinimas: **Paviršinių vandens telkinių apsaugos zonos (VI skyrius, septintasis skirsnis)**
Teritorijos unikalus numeris: **100882862**
Įregistravimo pagrindas: **2026-01-07 Prašymas**
Teritorijos nustatymo dokumentas: **Aplinkos apsaugos agentūra; 2025-12-23 Ministro įsakymas AV-251**
Įregistravimo data: **2026-01-09**
Žemės sklypo plotas, patenkantis į Teritoriją: **3721 kv. m, nuo 2026-01-09**

11.2.
Teritorijos pavadinimas: **Paviršinių vandens telkinių apsaugos zonos (VI skyrius, septintasis skirsnis)**
Teritorijos unikalus numeris: **100849739**
Įregistravimo pagrindas: **2026-01-07 Prašymas**
Teritorijos nustatymo dokumentas: **Aplinkos apsaugos agentūra; 2025-12-23 Ministro įsakymas AV-251**
Įregistravimo data: **2026-01-08**
Žemės sklypo plotas, patenkantis į Teritoriją: **2394 kv. m, nuo 2026-01-08**

11.3.
Teritorijos pavadinimas: **Paviršinių vandens telkinių apsaugos zonos (VI skyrius, septintasis skirsnis)**
Teritorijos unikalus numeris: **100840255**
Įregistravimo pagrindas: **2026-01-07 Prašymas**
Teritorijos nustatymo dokumentas: **Aplinkos apsaugos agentūra; 2025-12-23 Ministro įsakymas AV-251**
Įregistravimo data: **2026-01-08**
Žemės sklypo plotas, patenkantis į Teritoriją: **2394 kv. m, nuo 2026-01-08**

11.4.
Teritorijos pavadinimas: **Paviršinių vandens telkinių apsaugos zonos (VI skyrius, septintasis skirsnis)**
Teritorijos unikalus numeris: **100838990**
Įregistravimo pagrindas: **2026-01-07 Prašymas**
Teritorijos nustatymo dokumentas: **Aplinkos apsaugos agentūra; 2025-12-23 Ministro įsakymas AV-251**
Įregistravimo data: **2026-01-08**
Žemės sklypo plotas, patenkantis į Teritoriją: **4862 kv. m, nuo 2026-01-08**

11.5.
Teritorijos pavadinimas: **Paviršinių vandens telkinių pakrantės apsaugos juostos (VI skyrius, aštuntasis skirsnis)**
Teritorijos unikalus numeris: **100812235**
Įregistravimo pagrindas: **2026-01-05 Prašymas**
Teritorijos nustatymo dokumentas: **Aplinkos apsaugos agentūra; 2025-12-23 Ministro įsakymas AV-251**
Įregistravimo data: **2026-01-07**
Žemės sklypo plotas, patenkantis į Teritoriją: **559 kv. m, nuo 2026-01-07**

11.6.
Teritorijos pavadinimas: **Paviršinių vandens telkinių pakrantės apsaugos juostos (VI skyrius, aštuntasis skirsnis)**
Teritorijos unikalus numeris: **100816392**
Įregistravimo pagrindas: **2026-01-05 Prašymas**
Teritorijos nustatymo dokumentas: **Aplinkos apsaugos agentūra; 2025-12-23 Ministro įsakymas AV-251**
Įregistravimo data: **2026-01-07**
Žemės sklypo plotas, patenkantis į Teritoriją: **1378 kv. m, nuo 2026-01-07**

11.7.
Teritorijos pavadinimas: **Paviršinių vandens telkinių pakrantės apsaugos juostos (VI skyrius, aštuntasis skirsnis)**
Teritorijos unikalus numeris: **100807650**
Įregistravimo pagrindas: **2026-01-05 Prašymas**
Teritorijos nustatymo dokumentas: **Aplinkos apsaugos agentūra; 2025-12-23 Ministro įsakymas AV-251**
Įregistravimo data: **2026-01-06**
Žemės sklypo plotas, patenkantis į Teritoriją: **782 kv. m, nuo 2026-01-06**

11.8.
Teritorijos pavadinimas: **Paviršinių vandens telkinių pakrantės apsaugos juostos (VI skyrius, aštuntasis skirsnis)**
Teritorijos unikalus numeris: **100786069**
Įregistravimo pagrindas: **2026-01-05 Prašymas**
Teritorijos nustatymo dokumentas: **Aplinkos apsaugos agentūra; 2025-12-23 Ministro įsakymas AV-251**
Įregistravimo data: **2026-01-06**
Žemės sklypo plotas, patenkantis į Teritoriją: **665 kv. m, nuo 2026-01-06**

12. Registro pastabos ir nuorodos: įrašų nėra

13. Kita informacija: įrašų nėra

14. Informacija apie duomenų sandoriui tikslinimą: įrašų nėra

Dokumentą atspausdino BIRUTĖ KEMZŪRAITĖ

Išdėstymo schema



OBJEKTO VIETA

KELIO PLANAS

M1:1000

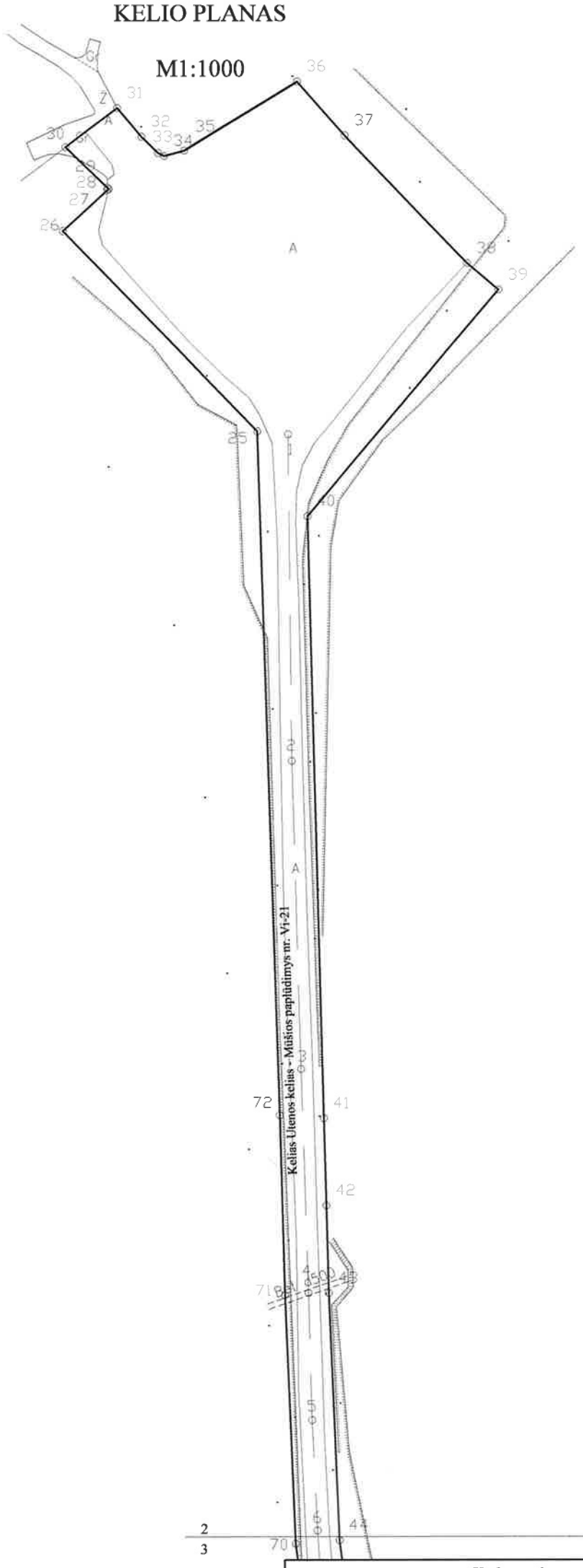

Kadastro duomenims nustatyti naudota medžiaga	
Medžiagos pavadinimas	Medžiagos parengimo data
Paga UAB "Inreal GEO " Simo Mažono kval. paž. Nr. 1GKV-1633 atliktus matavimus ir Zbignevas Kadzevičius kval. paž. Nr. 1GKV-1665 sudarytą situacijos brėžinį.	2020-01-08

Objekto pavadinimas	Kelias Utenos kelias - Mūšios paplūdimys
Objekto buvimo vieta/adresas	Ukmergės r. sav. Ukmergės r. sav. teritorija
Kadastro duomenų nustatymo data	2020-01-08

UAB "Inreal GEO", kodas: 302604810 tel.: + 370 674 504 53

Matininko kvalifikacijos pažymėjimo Nr.	Pareigos	Vardas	Data
2M-M-16	Kadastrinių matavimų darbų vadovė	SIMONA DITAUSK	020-01-16
	Matininko padėjėja	OKSANA CUDZANO	1 2

1110724128

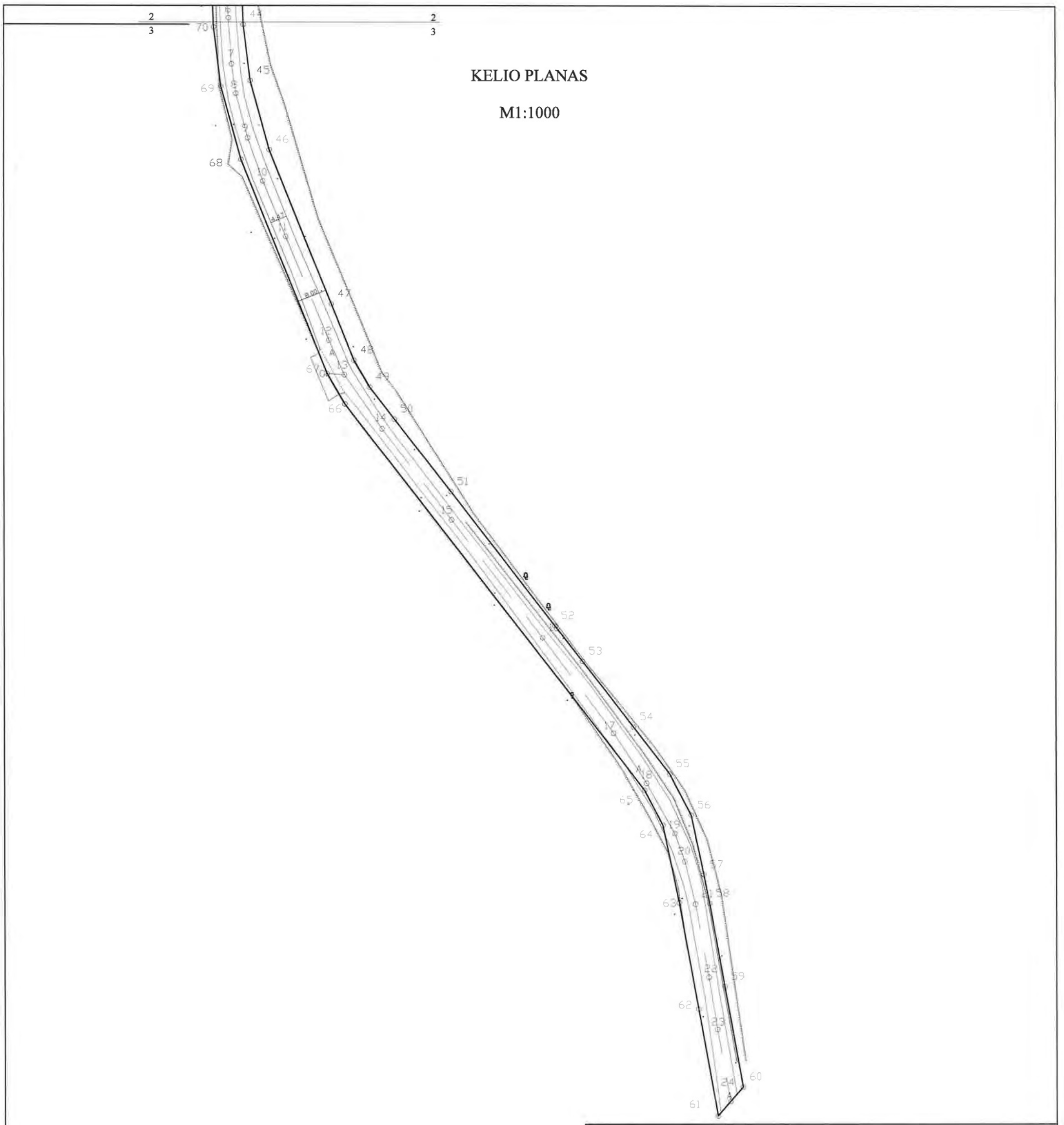

Kadastro duomenims nustatyti naudota medžiaga	
Medžiagos pavadinimas	Medžiagos parengimo data
Paga UAB "Inreal GEO " Simo Mažono kval. paž. Nr. 1GKV-1633	2020-01-08
atliktus matavimus ir Zbignevas Kadzevičius kval. paž. Nr. 1GKV-1665	
sudarytą situacijos brėžinį.	

Objekto pavadinimas	Kelias Utenos kelias - Mūšios paplūdimys
Objekto buvimo vieta/adresas	Ukmergės r. sav. Ukmergės r. sav. teritorija
Kadastro duomenų nustatymo data	2020-01-08

UAB "Inreal GEO", kodas: 302604810 tel.: +370 674 504 53

Matininko kvalifikacijos pažymėjimo Nr.	Pareigos	Vardas	Data	
2M-M-16	Kadastrinių matavimų darbų vadovė	SIMONA DITAUSKI	020-01-16	
	Matininko padėjėja	OKSANA CUDZANO	2	2

1110724128

KOORDINAČIŲ ŽINIARAŠTIS

Pavadinimas Kelias Utenos kelias - Mūšios paplūdimys
Objekto buvimo vieta Ukmergės r. sav. Ukmergės r. sav. teritorija /
Unikalus numeris 4400-5380-9699

Kelio ruožas 1-24(0.000-0.526)
Koordinačių sistema: LKS-94

Kelio riba		
Taško Nr.	X	Y
25	6129543,12	553638,54
26	6129579,58	553603,18
27	6129586,96	553611,26
28	6129587,20	553611,52
29	6129587,43	553611,28
30	6129594,78	553603,69
31	6129601,83	553613,10
32	6129596,64	553617,49
33	6129593,71	553620,52
34	6129593,17	553621,63
35	6129594,15	553625,27
36	6129606,63	553645,86
37	6129596,89	553654,54
38	6129573,76	553676,80
39	6129568,90	553682,52
40	6129527,82	553647,62
41	6129418,24	553650,24
42	6129402,37	553650,62
43	6129386,49	553651,00
44	6129341,50	553652,78
45	6129326,60	553654,59
46	6129308,08	553659,71
47	6129266,79	553676,35
48	6129251,77	553682,40
49	6129244,63	553686,60
50	6129236,08	553693,23
51	6129216,55	553708,37
52	6129180,61	553736,24
53	6129171,06	553743,64
54	6129153,43	553757,32
55	6129140,90	553767,03
56	6129129,88	553772,75
57	6129113,80	553776,11
58	6129106,14	553777,66
59	6129083,87	553781,70

Kelio riba		
Taško Nr.	X	Y
60	6129056,88	553786,59
61	6129049,20	553779,86
62	6129077,73	553774,68
63	6129106,27	553769,51
64	6129127,17	553765,15
65	6129136,57	553760,26
66	6129240,13	553679,96
67	6129248,23	553675,20
68	6129305,52	553652,13
69	6129325,04	553646,73
70	6129340,86	553644,80
71	6129386,11	553643,00
72	6129418,81	553642,21

Kelio ašis			
Taško Nr.	Atskaitos taško km	X	Y
1	0,000	6129542,61	553644,14
2	0,059	6129483,28	553644,65
3	0,115	6129427,26	553646,13
4	0,156	6129386,52	553647,28
5	0,179	6129363,26	553647,85
6	0,199	6129343,27	553648,77
7	0,212	6129331,09	553649,58
8	0,220	6129323,12	553650,74
9	0,232	6129311,28	553653,93
10	0,244	6129299,75	553658,03
11	0,260	6129284,98	553664,11
12	0,290	6129257,11	553675,70
13	0,300	6129247,95	553679,84
14	0,318	6129233,51	553689,90
15	0,349	6129209,02	553708,52
16	0,389	6129177,37	553732,95
17	0,421	6129151,79	553751,98
18	0,437	6129138,45	553760,80
19	0,452	6129124,88	553768,36
20	0,460	6129117,34	553771,02
21	0,472	6129105,95	553773,87
22	0,492	6129086,35	553777,45
23	0,506	6129072,30	553779,74
24	0,526	6129053,04	553783,22

[redacted]

Kadastrinių matavimų darbų vadovė

SIMONA DITAUSKIENĖ

2020-01-29 11:09:52

1111072416 8

VALSTYBĖS ĮMONĖ REGISTRŲ CENTRAS
Vinco Kudirkos g. 18-3, 03105 Vilnius, tel. (8 5) 2688 262, faks. (8 5) 2688 311, el.p. info@registrucentras.lt

NEKILNOJAMOJO TURTO REGISTRO CENTRINIO DUOMENŲ BANKO IŠRAŠAS

2017-01-27 09:12:35

1. Nekilnojamojo turto registre įregistruotas turtas:

Registro Nr.: **44/2062107**
Registro tipas: **Žemės sklypas**
Sudarymo data: **2016-06-27**
Adresas: **Ukmergės r. sav., Vidiškių sen., Mūšios vs. 2**
Registro tvarkytojas: **Valstybės įmonės Registrų centro Vilniaus filialas**

2. Nekilnojamieji daiktai:

2.1

Žemės sklypas
Unikalus daikto numeris: **4400-4247-1770**
Žemės sklypo kadastro numeris ir kadastro vietovės pavadinimas: **8185/0001:46 Vidiškių k.v.**
Daikto pagrindinė naudojimo paskirtis: **Kita**
Žemės sklypo naudojimo būdas: **Rekreacinės teritorijos**
Žemės sklypo plotas: **1.8316 ha**
Žemės ūkio naudmenų plotas viso: **0.7954 ha**
iš jo: pievų ir natūralių ganyklų plotas: **0.7954 ha**
Miško žemės plotas: **0.0080 ha**
Kitos žemės plotas: **1.0282 ha**
Žemės ūkio naudmenų našumo balas: **38.0**
Matavimų tipas: **Žemės sklypas suformuotas atliekant kadastrinius matavimus**
Indeksuota žemės sklypo vertė: **7434 Eur**
Indeksuota žemės sklypo vertė be miško: **7398 Eur**
Indeksuota miško vertė: **35 Eur**
Indeksuota miško medynų vertė: **34 Eur**
Žemės sklypo vertė: **4632 Eur**
Sklypo vertė be miško žemės ir medynų: **4624 Eur**
Miško žemės ir medynų vertė: **8 Eur**
Miško medynų vertė: **7 Eur**
Vidutinė rinkos vertė: **16234 Eur**
Vidutinės rinkos vertės nustatymo data: **2016-06-02**
Vidutinės rinkos vertės nustatymo būdas: **Masinis vertinimas**
Kadastro duomenų nustatymo data: **2016-05-26**

3. Daikto priklausiniai iš kito registro: įrašų nėra

4. Nuosavybė:

4.1.

Nuosavybės teisė
Savininkas: **LIETUVOS RESPUBLIKA, a.k. 111105555**
Daiktas: **žemės sklypas Nr. 4400-4247-1770, aprašytas p. 2.1.**
Įregistravimo pagrindas: **2016-06-21 Nacionalinės žemės tarnybos teritorinio skyriaus vedėjo sprendimas Nr. 47SK-436-(14.47.110.)**
Įrašas galioja: **Nuo 2016-06-28**

5. Valstybės ir savivaldybių žemės patikėjimo teisė:

5.1

Valstybinės žemės patikėjimo teisė
Patikėtinis: **Nacionalinė žemės tarnyba prie Žemės ūkio ministerijos, a.k. 188704927**
Daiktas: **žemės sklypas Nr. 4400-4247-1770, aprašytas p. 2.1.**
Įregistravimo pagrindas: **2016-06-21 Nacionalinės žemės tarnybos teritorinio skyriaus vedėjo sprendimas Nr. 47SK-436-(14.47.110.)**
Įrašas galioja: **Nuo 2016-06-28**

6. Kitos daiktinės teisės : įrašų nėra

7. Juridiniai faktai: įrašų nėra

8. Žymos: įrašų nėra

9. Specialiosios žemės ir miško naudojimo sąlygos:

9.1

XXIX. Paviršinio vandens telkinių pakrantės apsaugos juostos
Daiktas: **žemės sklypas Nr. 4400-4247-1770, aprašytas p. 2.1.**
Įregistravimo pagrindas: **2016-05-26 Nekilnojamojo daikto kadastro duomenų byla 2016-06-21 Nacionalinės žemės tarnybos teritorinio skyriaus vedėjo sprendimas Nr. 47SK-436-(14.47.110.)**
Plotas: **0.5147 ha**
Įrašas galioja: **Nuo 2016-06-28**

9.2

XXIX. Paviršinio vandens telkinių apsaugos zonos
Daiktas: **žemės sklypas Nr. 4400-4247-1770, aprašytas p. 2.1.**
Įregistravimo pagrindas: **2016-05-26 Nekilnojamojo daikto kadastro duomenų byla 2016-06-21 Nacionalinės žemės tarnybos teritorinio skyriaus vedėjo sprendimas Nr. 47SK-436-(14.47.110.)**
Plotas: **1.8316 ha**
Įrašas galioja: **Nuo 2016-06-28**

9.3.

XXXIII. Rekreacinės teritorijos
Daiktas: **žemės sklypas Nr. 4400-4247-1770, aprašytas p. 2.1.**
Įregistravimo pagrindas: **2016-05-26 Nekilnojamojo daikto kadastro duomenų byla 2016-06-21 Nacionalinės žemės tarnybos teritorinio skyriaus vedėjo sprendimas Nr. 47SK-436-(14.47.110.)**
Plotas: **0.9954 ha**

Įrašas galioja: **Nuo 2016-06-28**

9.4.

XXVI. Miško naudojimo apribojimai
Daiktas: **žemės sklypas Nr. 4400-4247-1770, aprašytas p. 2.1.**
Įregistravimo pagrindas: **2016-05-26 Nekilnojamojo daikto kadastro duomenų byla**
2016-06-21 Nacionalinės žemės tarnybos teritorinio skyriaus vedėjo sprendimas Nr. 47SK-436-(14.47.110.)
Plotas: **0.008 ha**
Įrašas galioja: **Nuo 2016-06-28**

10. Daikto registravimas ir kadastro žymos:

10.1.

Kadastrinius matavimus atliko (kadastro žyma)
EGIDIJUS KAMARAUSKAS
Daiktas: **žemės sklypas Nr. 4400-4247-1770, aprašytas p. 2.1.**
Įregistravimo pagrindas: **2008-07-25 Kvalifikacijos pažymėjimas Nr. 2M-M-578**
2016-05-26 Nekilnojamojo daikto kadastro duomenų byla
Įrašas galioja: **Nuo 2016-06-28**

10.2.

Suformuotas naujas (daikto registravimas)
Daiktas: **žemės sklypas Nr. 4400-4247-1770, aprašytas p. 2.1.**
Įregistravimo pagrindas: **2016-05-26 Nekilnojamojo daikto kadastro duomenų byla**
2016-06-21 Nacionalinės žemės tarnybos teritorinio skyriaus vedėjo sprendimas Nr. 47SK-436-(14.47.110.)
Įrašas galioja: **Nuo 2016-06-28**

11. Registro pastabos ir nuorodos:
Adresas įrašytas pagal 2016-08-08 Adresų registro duomenis.

12. Kita informacija:

Archyvinės bylos Nr.: **81/39967**

13. Informacija apie duomenų sandoriui tikslinimą: įrašų nėra

2017-01-27 09:12:35

Dokumentą atspausdino ARVYDAS DŽIUGAS

UAB "Inreal GEO"

NEKILNOJAMOJO DAIKTO KADASTRINIŲ MATAVIMŲ BYLA

Tomas: **1-24**

Nekilnojamojo turto objektas: **Inžinerinis statinys**

Registro Nr.: **44/2410409 (Statiniai)**

Adresas: **Ukmergės r. sav. Ukmergės r. sav. teritorija /**

Lapų skaičius: **8**

VALSTYBĖS ĮMONĖ REGISTRŲ CENTRAS
KADASTRO TVARKYTOJAS

SUDERINTA
Valstybės įmonė Registrų centras
Elektroniniu parašu pasirašė: Anželika Ladyš
Pareigos: Grupės vadovė
Laiko žyma: 2020-01-30 15:27:12

Tomo Nr. **1-24**
Registro **44/2410409**

BYLOS TOMO VIDAUS APYRAŠAS

Eil. Nr.	Dokumento pavadinimas	Dokumento		Lapų skaič.	Bylos lapų numeriai	Pastabos
		Nr.	Data			
1	Statinio planas "STATINIŲ IŠDĖSTYMO PLANAS"		2020-01-08	2	1-2	
2	KELIO / GATVĖS IR JO SUDĖTINIŲ DALIŲ KADASTRO DUOMENYS 1K FORMA		2020-01-08	2	3-4	
3	KELIO / GATVĖS IR JO SUDĖTINIŲ DALIŲ VERČIŲ NUSTATYMAS 2K FORMA		2020-01-08	1	5	
4	KELIO / GATVĖS VAŽIUOJAMOSIOS DALIES IR ŽEMĖS SANKASOS KADASTRO DUOMENYS 3K FORMA		2020-01-08	1	6	
5	KELIO / GATVĖS SANKRYŽŲ, TILTŲ, VIADUKŲ, ESTAKADŲ, PRALAIDŲ, AUTOBUSŲ SUSTOJIMO IR POILSIO AIKŠTELIŲ, ŠVIESOFORŲ, KELIO ORO SĄLYGŲ STEBĖJIMO IR TRANSPORTO APSKAITOS ĮRENGINIŲ KADASTRO DUOMENYS 4K FORMA		2020-01-08	1	7	

Vidaus apyrašo lapų 7

Kadastrinių matavimų darbų vadovė Simona Ditauskien[redacted]

UAB "Inreal GEO", kodas: 302604810
Matininkas(-ė) SIMONA DITAUSKIENĖ, kvalifikacijos pažymėjimo Nr. 2M-M-16, tel.: + 370 674 504 53

KELIO / GATVĖS IR JO SUDĖTINIŲ DALIŲ KADASTRO DUOMENYS

Adresas Ukmergės r. sav. Ukmergės r. sav. teritorija /
Paskirtis Kelių
Pavadinimas Kelias Utenos kelias - Mūšios paplūdimys
Žymėjimas plane 1-24
Kadastro duomenų nustatymo data 2020-01-08
Statybos būklė **Unikalus numeris** 4400-5380-9699
Pastaba IVv kelio kategorija

Statybos pradžios metai:	1975	**Kelio Nr.:**	Vi-21
Statybos pabaigos metai:	1975	**Kelio ruožas:**	1-24(0.000-0.526)
Rekonstravimo pradžios metai:		**Ilgis: km**	0,526
Rekonstravimo pabaigos metai:		**Kelio reikšmė:**	Vietinės
Kap. remonto pradžios metai:		**Kelio kategorija:**	
Kap. remonto pabaigos metai:		**Statinio kategorija:**	I grupės nesudėtingasis
Papr. remonto pradžios metai:		**Baigtumo procentas: %**	100
Papr. remonto pabaigos metai:			

Kelias, kelio sudėtinės dalys	Mato vienetas	Kiekis
1	2	3
Kelio atkarpa 1-24	km	0,526
Įvažiavimas, nuovaža 13	kv. m	17,62
Įvažiavimas, nuovaža 13	vnt.	1
Automobilių stovėjimo, poilsio aikštelė 1	kv. m	2990,18
Pralaida 4	vnt.	1

Kadastrinių matavimų darbų vadovė [redacted] SIMONA DITAUSKIENĖ

11107569 09

2020-01-29 16:03:27

UAB "Inreal GEO", kodas: 302604810
Matininkas(-ė) SIMONA DITAUSKIENĖ, kvalifikacijos pažymėjimo Nr. 2M-M-16, tel.: + 370 674 504 53

KELIO / GATVĖS IR JO SUDĖTINIŲ DALIŲ KADASTRO DUOMENYS

Adresas Ukmergės r. sav. Ukmergės r. sav. teritorija /
Paskirtis Kelių
Pavadinimas Kelias Utenos kelias - Mūšios paplūdimys
Žymėjimas plane 1-24
Kadastro duomenų nustatymo data 2020-01-08
Statybos būklė **Unikalus numeris** 4400-5380-9699
Pastaba IVv kelio kategorija

Kelias, kelio sudėtinės dalys	Mato vienetas	Kiekis
1	2	3
Automobilių stovėjimo, poilsio aikštelė	kv. m	2990,18
Įvažiavimas, nuovaža	kv. m	17,62
Įvažiavimas, nuovaža	vnt.	1
Kelias	km	0,526
Pralaida	vnt.	1

Kadastrinių matavimų darbų vadovė [redacted] SIMONA DITAUSKIENĖ

1110756913

2020-01-29 16:03:27

UAB "Inreal GEO", kodas: 302604810
Matininkas(-ė) SIMONA DITAUSKIENĖ, kvalifikacijos pažymėjimo Nr. 2M-M-16, tel.: + 370 674 504 53

KELIO / GATVĖS IR JO SUDĖTINIŲ DALIŲ VERČIŲ NUSTATYMAS

Pavadinimas Kelias Utenos kelias - Mūšios paplūdimys
Kelio reikšmė Vietinės
Kelio numeris Vi-21
Kadastro duomenų nustatymo data 2020-01-08
Vertes nustatymo data 2020-01-08

Kelio sudėtinės dalies pavadinimas	Atskaitos taškai	Kasmetinis vertės mažinimo koeficientas	Matavimo vienetas	Kiekis	Įkainojimo pagrindas	Vidutinė vieneto statybos vertė po indeksavimo, Eur	Atkūrimo kaštai (statybinė vertė), Eur	Nusidėvėjimas %	Atkuriamoji vertė, Eur	Vietovės pataisos koeficientas	Vidutinė rinkos vertė, Eur
1	2	3	4	5	6	7	8	9	10	11	12
Kelio atkarpa 1-24	1-24	5	km	0,526	NTK 2020-3.1.8	200230	105000	75	26300	1	26300
Automobilių stovėjimo, poilsio aikštelė 1	1	5	kv. m	2990,18	NTK 2020-3.2.9.1	57,92	173000	75	43300	1	43300
Viso							278000		69600		69600

[redacted]

Kadastrinių matavimų darbų vadovė SIMONA DITAUSKIENĖ

1110756910

2020-01-29 16:03:27

3K FORMA

UAB "Inreal GEO", kodas: 302604810
Matininkas(-ė) SIMONA DITAUSKIENĖ, kvalifikacijos pažymėjimo Nr. 2M-M-16, tel.: + 370 674 504 53

KELIO / GATVĖS VAŽIUOJAMOSIOS DALIES IR ŽEMĖS SANKASOS KADASTRO DUOMENYS

Pavadinimas Kelias Utenos kelias - Mūšios paplūdimys
Kelio reikšmė Vietinės
Kelio numeris Vi-21
Kadastro duomenų nustatymo data 2020-01-08

Kelio sudėtinės dalies pavadinimas	Ruožo su vienodais kelio dangos ir sankasos pločiais ir tipais pradžia				Ruožo su vienodais kelio dangos ir sankasos pločiais ir tipais pabaiga				Ruožo ilgis, km.	Eismo juostų skaičius	Kelio plotis, m	Kelio sankasos plotis, m	Kelio sankasos tipas	Kelio dangos plotis, m	Kelio dangos rūšis	Metai			
	atskaitos duomenys ašyje		koordinatės		atskaitos duomenys ašyje		koordinatės									Pradžios/Pabaigos			
	taško Nr.	km	X	Y	taško Nr.	km	X	Y								Statybos	Rekonstravimo	Kapitalinio remonto	Paprasto remonto
1	2	3	4	5	6	7	8	9	10	11	12	13	14	15	16	17	18	19	20
Kelio atkarpa 1-24	1	0.000	6129542,61	553644,14	24	0.526	6129053,04	553783,22	0,526	Viena	8		Pylimas	4,47	Asfaltbetonis	1975			
																1975			



Kadastrinių matavimų darbų vadovė

SIMONA DITAUSKIENĖ

11107569 11

2020-01-29 16:03:27

4K FORMA

UAB "Inreal GEO", kodas: 302604810
Matininkas(-ė) SIMONA DITAUSKIENĖ, kvalifikacijos pažymėjimo Nr. 2M-M-16, tel.: + 370 674 504 53

KELIO / GATVĖS SANKRYŽŲ, TILTŲ, VIADUKŲ, ESTAKADŲ, PRALAIDŲ, AUTOBUSŲ SUSTOJIMO IR POILSIO AIKŠTELIŲ, ŠVIESOFORŲ, KELIO ORO SĄLYGŲ STEBĖJIMO IR TRANSPORTO APSKAITOS ĮRENGINIŲ KADASTRO DUOMENYS

Pavadinimas Kelias Utenos kelias - Mūšios paplūdimys
Kelio reikšmė Vietinės
Kelio numeris Vi-21
Kadastro duomenų nustatymo data 2020-01-08

Kelio sudėtinės dalies pavadinimas	Atskaitos duomenys ašyje		Centro koordinatės		Medžiaga/ Dangos rūšis	Mato vienetas	Kiekis	Kelio pusė	Kliūties pavadinimas	Metai			
										Pradžios/Pabaigos			
	taško Nr.	km	X	Y						Statybos	Rekonstravimo	Kapitalinio remonto	Paprasto remonto
1	2	3	4	5	6	7	8	9	10	11	12	13	14
Įvažiavimas, nuovaža 13	13	0.300	6129247,95	553679,84	Gruntas	kv. m	17,62	Dešinė		1975			
										1975			
Automobilių stovėjimo, poilsio aikštelė 1	1	0.00	6129542,61	553644,14	Asfaltbetonis	kv. m	2990,18	Centras		1975			
										1975			
Pralaida 4	4	0.156	6129386,52	553647,28	Betonas	vnt.	1	Centras		1975			
										1975			

Kadastrinių matavimų darbų vadovė [redacted] SIMONA DITAUSKIENĖ

2020-01-29 16:03:27

111075912

Išdėstymo schema



OBJEKTO VIETA

KELIO PLANAS

M1:1000

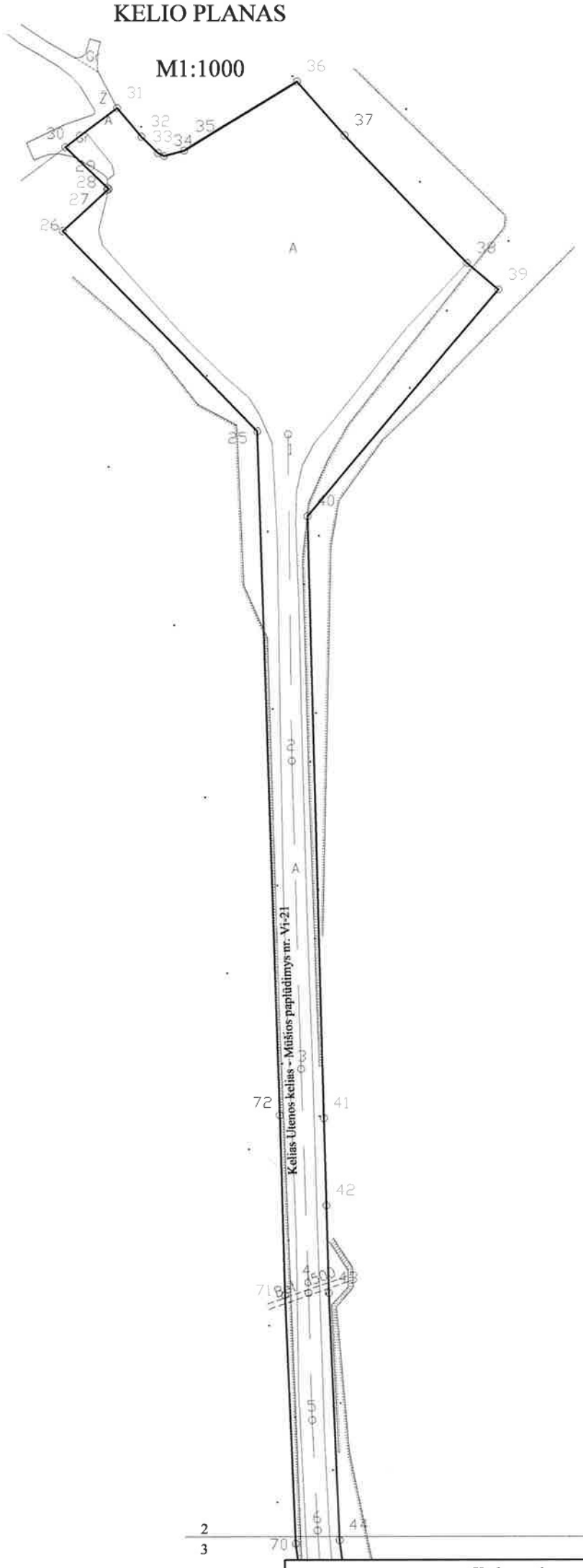

Kadastro duomenims nustatyti naudota medžiaga	
Medžiagos pavadinimas	Medžiagos parengimo data
Paga UAB "Inreal GEO " Simo Mažono kval. paž. Nr. 1GKV-1633 atliktus matavimus ir Zbignevas Kadzevičius kval. paž. Nr. 1GKV-1665 sudarytą situacijos brėžinį.	2020-01-08

Objekto pavadinimas	Kelias Utenos kelias - Mūšios paplūdimys
Objekto buvimo vieta/adresas	Ukmergės r. sav. Ukmergės r. sav. teritorija
Kadastro duomenų nustatymo data	2020-01-08

UAB "Inreal GEO", kodas: 302604810 tel.: + 370 674 504 53

Matininko kvalifikacijos pažymėjimo Nr.	Pareigos	Varda	Data
2M-M-16	Kadastrinių matavimų darbų vadovė	SIMONA DITAUS	0-01-16
	Matininko padėjėja	OKSANA CUDZAN	2

1110724128

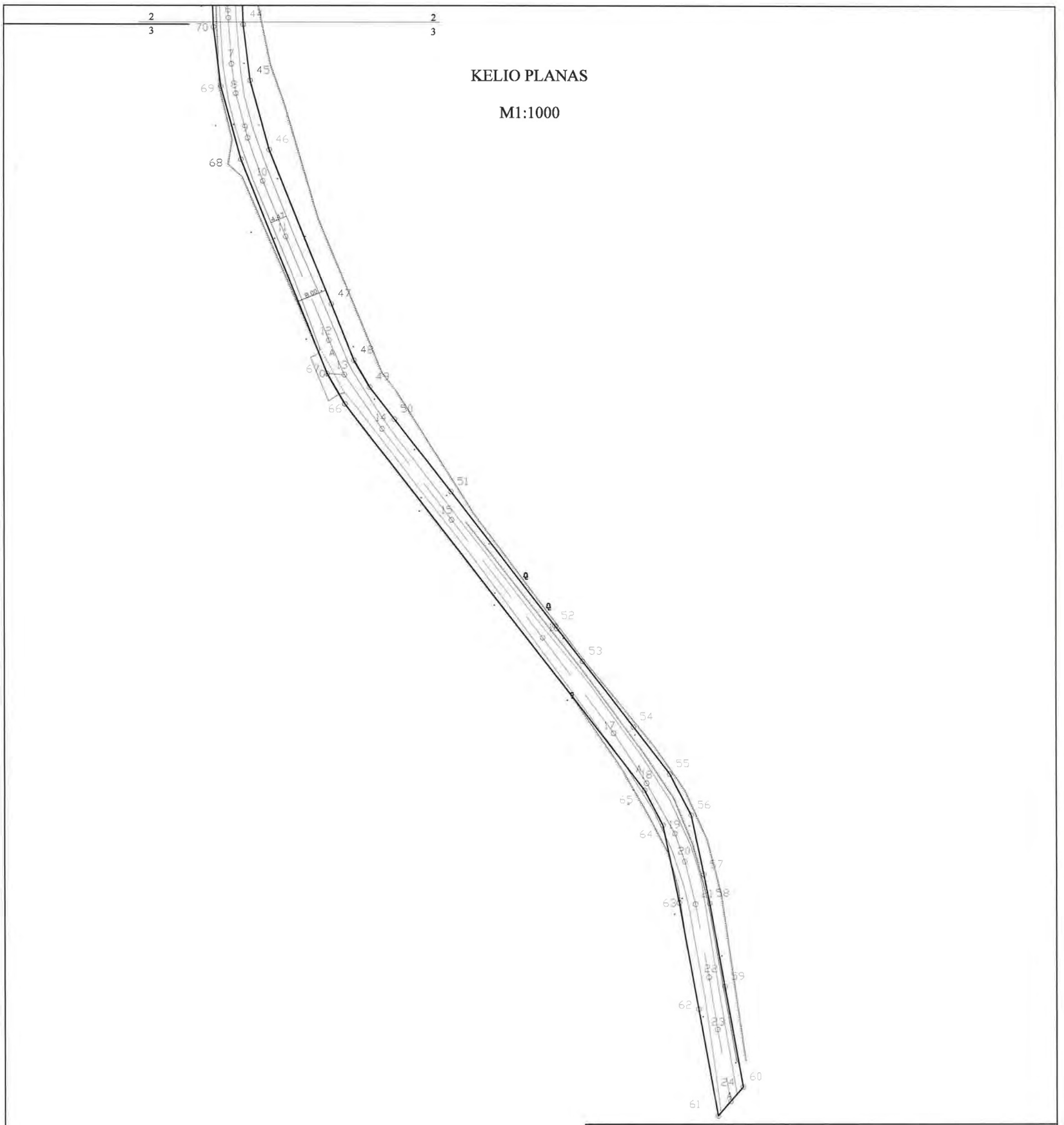

Kadastro duomenims nustatyti naudota medžiaga	
Medžiagos pavadinimas	Medžiagos parengimo data
Paga UAB "Inreal GEO " Simo Mažono kval. paž. Nr. 1GKV-1633 atliktus matavimus ir Zbignevas Kadzevičius kval. paž. Nr. 1GKV-1665 sudarytą situacijos brėžinį.	2020-01-08

Objekto pavadinimas	Kelias Utenos kelias - Mūšios paplūdimys
Objekto buvimo vieta/adresas	Ukmergės r. sav. Ukmergės r. sav. teritorija
Kadastro duomenų nustatymo data	2020-01-08

UAB "Inreal GEO", kodas: 302604810 tel.: + 370 674 504 53

Matininko kvalifikacijos pažymėjimo Nr.	Pareigos	Varda	Data
2M-M-16	Kadastrinių matavimų darbų vadovė	SIMONA DITAUS	2020-01-16
	Matininko padėjėja	OKSANA CUDZA	2 2

1110724128

KOORDINAČIŲ ŽINIARAŠTIS

Pavadinimas Kelias Utenos kelias - Mūšios paplūdimys
Objekto buvimo vieta Ukmergės r. sav. Ukmergės r. sav. teritorija /
Unikalus numeris 4400-5380-9699

Kelio ruožas 1-24(0.000-0.526)
Koordinačių sistema: LKS-94

Kelio riba		
Taško Nr.	X	Y
25	6129543,12	553638,54
26	6129579,58	553603,18
27	6129586,96	553611,26
28	6129587,20	553611,52
29	6129587,43	553611,28
30	6129594,78	553603,69
31	6129601,83	553613,10
32	6129596,64	553617,49
33	6129593,71	553620,52
34	6129593,17	553621,63
35	6129594,15	553625,27
36	6129606,63	553645,86
37	6129596,89	553654,54
38	6129573,76	553676,80
39	6129568,90	553682,52
40	6129527,82	553647,62
41	6129418,24	553650,24
42	6129402,37	553650,62
43	6129386,49	553651,00
44	6129341,50	553652,78
45	6129326,60	553654,59
46	6129308,08	553659,71
47	6129266,79	553676,35
48	6129251,77	553682,40
49	6129244,63	553686,60
50	6129236,08	553693,23
51	6129216,55	553708,37
52	6129180,61	553736,24
53	6129171,06	553743,64
54	6129153,43	553757,32
55	6129140,90	553767,03
56	6129129,88	553772,75
57	6129113,80	553776,11
58	6129106,14	553777,66
59	6129083,87	553781,70

Kelio riba		
Taško Nr.	X	Y
60	6129056,88	553786,59
61	6129049,20	553779,86
62	6129077,73	553774,68
63	6129106,27	553769,51
64	6129127,17	553765,15
65	6129136,57	553760,26
66	6129240,13	553679,96
67	6129248,23	553675,20
68	6129305,52	553652,13
69	6129325,04	553646,73
70	6129340,86	553644,80
71	6129386,11	553643,00
72	6129418,81	553642,21

Kelio ašis			
Taško Nr.	Atskaitos taško km	X	Y
1	0,000	6129542,61	553644,14
2	0,059	6129483,28	553644,65
3	0,115	6129427,26	553646,13
4	0,156	6129386,52	553647,28
5	0,179	6129363,26	553647,85
6	0,199	6129343,27	553648,77
7	0,212	6129331,09	553649,58
8	0,220	6129323,12	553650,74
9	0,232	6129311,28	553653,93
10	0,244	6129299,75	553658,03
11	0,260	6129284,98	553664,11
12	0,290	6129257,11	553675,70
13	0,300	6129247,95	553679,84
14	0,318	6129233,51	553689,90
15	0,349	6129209,02	553708,52
16	0,389	6129177,37	553732,95
17	0,421	6129151,79	553751,98
18	0,437	6129138,45	553760,80
19	0,452	6129124,88	553768,36
20	0,460	6129117,34	553771,02
21	0,472	6129105,95	553773,87
22	0,492	6129086,35	553777,45
23	0,506	6129072,30	553779,74
24	0,526	6129053,04	553783,22

[redacted]

Kadastrinių matavimų darbų vadovė

SIMONA DITAUSKIENĖ

2020-01-29 11:09:52

ELEKTROS TINKLŲ NUOSAVYBĖS RIBŲ AKTAS
NR. 25-42010

2025-06-10

1. Objekto informacija:

Vartotojo kodas:
Objekto Nr.:
Objekto pavadinimas: Viešasis sanitarinis mazgas
Objekto adresas: 2, Mūšios vs., Vidiškių sen., Ukmergės r. sav.
Elektros energijos apskaitų kiekis objekte 1, vnt.
Objekto statusas: -
Prioritetinė grupė: -
Gamybos tikslas: -
Rinkos dalyvio statusas: -

2. Objekto charakteristikos:

Leistina naudoti galia, (kW)	Fazių sk. (vnt)	Ribojančio leistiną naudoti galią įrenginio vardinė srovė (1), (A)	El. tinklų nuosavybės riba nustatyta įtampoje, (kV)	Įrengtoji galia (2), (kW)
35	3	63	0,4	-

(1) - Ribojančio įrenginio vardinė srovė įrašoma tik tada, kai nuosavybės riba nustatyta žemoje įtampoje (0,4 kV).
(2) - Objekto įrengtoji galia kW įrašoma tik tada, kai nuosavybės riba nustatyta vidutinėje įtampoje (6 - 10 - 35 kV).

PASTABA:

3. Elektros energijos persiuntimo sąlygos:

El. linijos tipas (pagrindinė, rezervinė ir/ar tiesioginė skirstymo linija) (3)	Teisės aktais numatytas elektros energijos persiuntimo atnaujinimo terminas po avarinio (neplaninio) persiuntimo nutrūkimo ar nutraukimo (4), (6/12 val.) (5), (6)	Planinio elektros energijos persiuntimo nutraukimo ar ribojimo trukmė (7), (val./ 2 metus)	Elektros apskaitos prietaisų įrengimo vieta
Pagrindinė	12	336	Tranzitinėje skirst. apskaitos spintoje

(3) Tiesioginė skirstymo linija ir (ar) rezervinė linija, suprantamos taip, kaip jos apibrėžiamos energetikos ministro tvirtinamose elektros įrenginių įrengimo taisyklėse.
(4) Teisės aktuose nustatytais atvejais nurodyti terminai ir sąlygos gali būti kitokie nei nurodyta. Pasikeitus teisės aktams ir jais nustačius kitokius elektros energijos nutraukimo ar ribojimo terminus ir sąlygas nei nurodyta, taikomi naujais teisės aktais nustatyti terminai ir sąlygos.
(5) Nutrūkus elektros energijos persiuntimui, skirstomųjų tinklų operatorius turi atnaujinti elektros energijos persiuntimą vartotojams ne vėliau kaip per 6 valandas, kai vartotojo elektros įrenginiai įrengti miestuose, kuriuose gyvena daugiau kaip 80 000 gyventojų, ir laisvųjų ekonominių zonų teritorijose, ir ne vėliau kaip per 12 valandų, kai vartotojų elektros įrenginiai įrengti kitoje Lietuvos Respublikos teritorijoje.
(6) Jeigu elektros energijos persiuntimas nutrūko dėl gamtos reiškinių (potvynio, perkūnijos, apšalo, šlapdribos, audros, škvalo, ižo ar panašiai) sukeltos energetikos objektų ir įrenginių avarijos, kurios kriterijai numatyti energetikos objektų ir įrenginių avarijų ir sutrikimų tyrimą reglamentuojančiuose teisės aktuose, ar gaisro, tinklų operatorius turi atnaujinti elektros energijos persiuntimą per 72 valandas.
(7) - Teisės aktų nustatytais atvejais ir (ar) tinklų naudotojo ir skirstomųjų tinklų operatoriaus susitarimu gali būti taikomi kitokie elektros energijos nutraukimo ar ribojimo terminai ir sąlygos nei nurodyta. Pasikeitus teisės aktams ir jais nustačius kitokius elektros energijos nutraukimo ar ribojimo terminus ir sąlygas nei nurodyta, taikomi naujais teisės aktais nustatyti terminai ir sąlygos. Vartotojams elektros energijos persiuntimas negali būti laikinai nutrauktas ilgiau kaip 24 valandas iš eilės, nebent su vartotoju, išskyrus buitinį vartotoją, susitariama dėl kitokių elektros energijos persiuntimo nutraukimo sąlygų.

PASTABA:

Vadovaujantis Elektros energijos tiekimo ir naudojimo taisyklių, patvirtintų Lietuvos Respublikos energetikos ministro 2013 m. gruodžio 4 d. įsakymu Nr. 1-231 (toliau - Taisyklės), 56.8 punktu , įrengiant elektros įrenginius ir vidaus tinklą pagal turimą vartotojo elektros įrenginių prijungimo prie skirstomųjų elektros tinklų schemą , vartotojas privalo užtikrinti optimalią vartotojo elektros įrenginių schemą (kaip nustatyta Taisyklių 83, 85, 86 punktuose), numatant ir įgyvendinant priemones galimiems nuostoliams dėl elektros energijos persiuntimo ir tiekimo nutraukimo sumažinti ar jų išvengti, įskaitant ir priemones dėl Lietuvos standarte LST EN 50160:2010 nurodytų staigiųjų trumpųjų, ilgųjų įtampos kryčių ir pertrūkių.

4. Elektros tinklų nuosavybės riba:

4.1.	Elektros tinklų nuosavybės riba nustatyta: ant kabelio (atvado), pakloto iš komercinės apskaitos spintos (KAS) į savininko objekto vidaus elektros tinklą, prijungimo gnybtų
4.2.	Skirstomojo tinklo operatoriaus nuosavybė: komercinė apskaitos spinta (KAS), automatinis jungiklis/saugiklis, elektros energijos apskaitos prietaisas (-ai).

4.3.	Objekto savininko nuosavybė: kabelis (atvadas) paklotas iš komercinės apskaitos spintos į savininko objekto vidaus elektros tinklą, savininko objekto vidaus elektros tinklas

5. Elektros įrenginių schema, nurodant tarpusavyje sujungtas oro ir kabelių elektros linijas; transformatorių pastotes; skirstomuosius punktus; transformatorines; įrenginius, skirtus elektros energijai perduoti ir skirstyti; taip pat elektros energijos apskaitos įrengimo vietą bei elektros tinklų nuosavybės ribą:

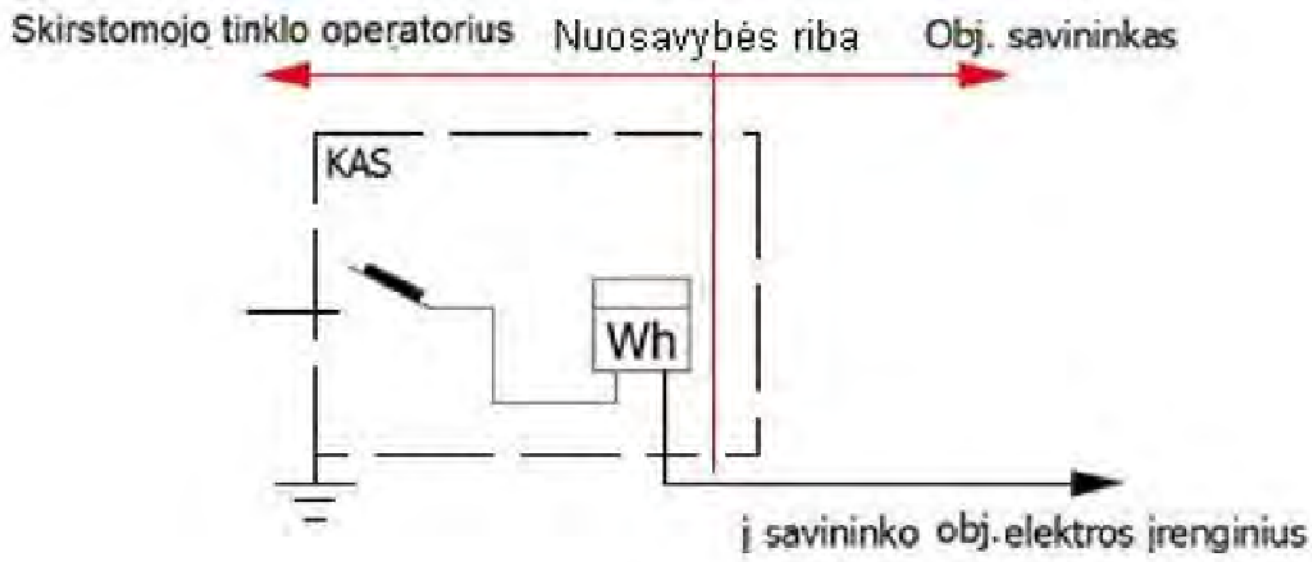

6. Objekto prijungimo elektrinis adresas:

35-110 kV TP 6-10 kV SP	TP/SP linija (prijunginys)	Transforma-torinė (TR)	TR linija (prijunginys)	0,4 kV KS (PP, SP)	0,4 kV KS linija (prijunginys)	Atramos Nr.	KAS Nr.	Linijos tipas	Galia, (kW)
Ukmergė, L-2400, Uk-2418, L-KAS4099, ,Uk-2418_KAS-4099									
Ukmergė	L-2400	Uk-2418	L-KAS4099				Uk-2418_KAS-4099	Pagrindinė	35

7. Elektros įrenginių ir linijų charakteristikos, kai elektros energijos apskaitos įrengimo vieta nesutampa su elektros tinklų nuosavybės riba:

Duomenys apie elektros linijas (laidus, kabelius)				Duomenys apie transformatorius				Darbo laikas
Markė/skerspjūvis, mm2	Aktyvioji varža, om/km	Ilgis, km	Įtampa, kV	Vardinė galia, kVA	dPte, kW	dPtj, kW	Įtampa, kV	val./mėn
-	-	-	-	-	-	-	-	-

8. Elektros tinklų nuosavybės ribų aktai : - Nr. - laikomas negaliojančiu.

Aktą patvirtino: Inžinierius VERIKAS JOKŪBAS [redacted]

Savininkas ar kitu teisėtu pagrindu objektą valdantis asmuo:

(vardas, pavardė, parašas)

ŽEMĖS GELMIŲ GEOLOGINIŲ TYRIMŲ REGISTRACIJOS LAPAS

Tyrimo identifikavimo numeris Žemės gelmių registre

1. Tyrimo užsakovas UAB "Archimedija", reg.kodas 300504583, Kauno apskr., Kauno m. sav., Kauno m., Jazminų g. 15

(juridinio asmens pavadinimas, teisinė forma, kodas, buveinės adresas; arba fizinio asmens vardas, pavardė, asmens kodas, gyvenamosios vietos adresas; arba juridinių ir (ar) fizinių asmenų grupės, veikiančios pagal jungtinės veiklos sutartį, šalių vardai, pavardės, pavadinimai, juridinių asmenų teisinės formos, kodai, jungtinės veiklos sutarties sudarymo data ir numeris)

2. Tyrimo vykdytojas Sons of Drilling, UAB, reg.kodas 304093834, Vilniaus apskr., Vilniaus m. sav., Vilniaus m., Bičiulių g. 16

(juridinio asmens pavadinimas, teisinė forma, kodas, buveinės adresas; arba fizinio asmens vardas, pavardė, asmens kodas, gyvenamosios vietos adresas; arba juridinių ir (ar) fizinių asmenų grupės, veikiančios pagal jungtinės veiklos sutartį, šalių vardai, pavardės, pavadinimai, juridinių asmenų teisinės formos, kodai, jungtinės veiklos sutarties sudarymo data ir numeris)

3. Leidimo tirti žemės gelmes Nr. 1282793 , išdavimo data 2016-07-29

4. Tyrimo būdas: Tiesioginis

5. Tyrimo rūšis: Inžinerinis geologinis ir geotechninis tyrimas, I-a geotechninė kategorija

6.Tyrimų tikslas ir (ar) etapas I geotechninės kategorijos projektiniai inžineriniai geologiniai ir geotechniniai tyrimai. Lieptas, Mūšios vs. 2, Vidiškių sen., ukmergės r. sav.

7. Duomenys apie tyrimo objektą

Tyrimo objekto tipas	statiniai: nesudėtingi ir inžineriniai statiniai
Tyrimo objekto pavadinimas	Lieptas, Mūšios vs. 2, Vidiškių sen.,Ukmergės r. sav.
Tyrimo objekto adresas	Vilniaus apskr., Ukmergės r. sav., Vidiškių sen., Mūšios vs. 2
Tyrimo ploto ribos arba tyrimų vietos koordinatės (1994 metų Lietuvos koordinačių sistemoje)	Elementas Nr.1: Nr.1 6129672 553526; Nr.2 6129615 553580; Nr.3 6129620 553583; Nr.4 6129675 553533;

8. Tyrimo pradžios data 2026-03-02 , tyrimo pabaigos data 2026-05-31

9. Tyrimo dokumento (-ų) (ataskaitos(-ų)) pavadinimas (-ai) Pateikimo data

I geotechninės kategorijos projektinių inžinerinių geologinių ir geotechninių tyrimų ataskaita. Lieptas, Mūšios vs. 2, Vidiškių sen.,Ukmergės r. sav.	2026-05-31

10. Pridedami dokumentai: Techninė užduotis

(darbų programa, techninė užduotis, projektas)

Užpildė:

Pareigų pavadinimas	
Vardas, Pavardė	Marius Petrauskas
Data	2026-03-19
Telefono numeris	
El. paštas	marius@sons.lt

Tyrimo identifikavimo numeris Žemės gelmių registre

Paraiškos registracijos Nr. ŽGT-2026-1273

Paraiškos pateikimo data 2026-03-19

Tyrimo įregistravimo Žemės gelmių registre data

Žemės gelmių registro tvarkytojo pastabos:

Dokumentą atspausdino Marius Petrauskas
2026-03-19, 09:47:31

Sons of Drilling,
UAB

Inžinerinių geologinių tyrimų ataskaita

Objektas: Lieptas Mūšios vs. 2, Vidiškių sen.,Ukmergės r. sav.

Tyrimų stadija: Projektiniai (I geotechninės kategorijos)

Užsakovas: UAB "Archimedija"

Direktorius: J. Aukštuolis

Geologė: I. Bakanaitė

Geologas: J. E. Valatkevičius

2026, Vilnius

Žemės gelmių tyrimo identifikavimo numeris registre—-2026

TURINYS

AIŠKINAMASIS RAŠTAS

Aiškinamasis raštas 1

1. Įvadas 2

2. Bendrieji duomenys apie statybos sklypą 2

3. Inžinerinių geologinių tyrimų sudėtis ir metodika 3

4. Inžinerinių geologinių tyrimų rezultatai 3

4.1 Geologinė sandara 3

4.2 Hidrogeologinės sąlygos 3

4.3 Gruntų sudėtis ir inžineriniai geologiniai sluoksniai 4

4.4 Gruntų fizikinės ir mechaninės savybės 4

4.5 Geologiniai procesai ir reiškiniai 4

5 Išvados ir rekomendacijos 5

Literatūros sąrašas 5

PRIEDAI

1. Priedas. Leidimas tirti žemės gelmes 7

2. Priedas. Kalibravimo liudijimas 8

3. Priedas. Techninė užduotis 10

4. Priedas. Gręžinių koordinačių ir altitudžių žiniaraštis 11

5. Priedas. Gruntų skaičiuojamųjų rodiklių suvestinė lentelė 12

6. Priedas. Tyrimų vietos planas (1 lapas)

7. Priedas. Gręžinių litologiniai stulpeliai ir statinio zondavimo grafikai (3 lapai)

9. Priedas. Inžinerinis geologinis pjūvis (1 lapas)

AIŠKINAMASIS RAŠTAS

1. ĮVADAS

Sons of Drilling UAB, 2026 m. kovo mėn. atliko projektinius inžinerinius geologinius tyrimus Lieptui sklype, esančiame adresu Mūšios vs. 2, Vidiškių sen.,Ukmergės r. sav. Tyrimų tikslas buvo pateikti informaciją apie tiriamojo sklypo inžinerines geologines ir hidrogeologines sąlygas, įvertinti gruntą, kuris bus natūraliu pagrindu projektuojamam statiniui bei pateikti išvadas ir rekomendacijas. Tyrimai pagal STR 1.04.02:2011 buvo priskirti pirmai geotechninei kategorijai. Tyrimo taškų kiekis, vietos ir gylis buvo suderinti su Užsakovu.

2. BENDRIEJI DUOMENYS APIE STATYBOS SKLYPĄ

Tiriamas sklypas yra Mūšios vs, Vidiškių seniūnijoje, Ukmergės rajono savivaldybėje (1 pav.). Sklypas lygus, jo reljefas pagal gręžinių žiočių altitudes kinta nuo 63,80 iki 64,02 m.

Geomorfologiniu požiūriu teritorija priklauso Paskutiniojo apledėjimo moreninių aukštumų Vakarų Aukštaičių plynaukštėje esančiai Kavarsko kalvotam moreniniam gūbriui.



1 PAV. INŽINERINIŲ GEOLOGINIŲ TYRIMŲ SKLYPO VIETA (ŠALTINIS: HTTP://WWW.GEOPORTAL.LT/MAP/)

3. INŽINERINIŲ GEOLOGINIŲ TYRIMŲ SUDĖTIS IR METODIKA

Lauko darbų metu geologinių ir hidrogeologinių sąlygų nustatymui buvo išgręžti 3 gręžiniai iki 10,0 m gylio. Gruntai aprašyti pagal LST EN ISO 14688-1:2017 ir LST EN ISO 14688-2:2017 standartus. Prie gręžinių gruntų mechaninių ir deformacinių savybių nustatymui buvo atlikti 3 statinio zondavimo (CPT) bandymai iki 9,9 m gylio. Statinio zondavimo bandymai atlikti remiantis reglamentuotais tarptautiniais dokumentais: ISSMFE Reference Test Procedure, 1999 (koreguotas 2001) bei ISO 22476-1, Geotechnical investigation and testing – Field testing – Part 1: Electrical cone and piezocone penetration tests.

Tyrinėjimai buvo atliekami GEOTECH firmos 505 (Švedija) įranga. Gręžiniai gręžti sraigtiniu būdu (skersmuo 100 mm), sraigtai buvo keliami kas 1,0 – 1,5 m ir aprašomi suardytos struktūros bandiniai. Zondavimo metu elektroniniu tenzozondu (*zondo skersmuo 35,7 mm, kūgio pagrindo plotas 10 cm^2, kūgio smaigalio kampas 60°, trinties movos paviršiaus plotas 150 cm^2*) kūginio stiprio q_c bei šoninės trinties stiprio f_s reikšmės buvo fiksuojamos kas 1 cm bei užrašomos į nešiojamąjį kompiuterį. Zondo techniniai duomenys ir kalibravimo rezultatai pateikti **2 priede.**

Inžinerinių geologinių tyrimu metu lauko darbams vadovavo ir juos vykdė geologas J. E. Valatkevičius. Ataskaitą paruošė inžinierė geologė I. Bakanaitė. Ruošiant ataskaitą išskirti pagrindo inžineriniai geologiniai sluoksniai, nustatytos išskirtų sluoksnių savybės, sudaryti inžineriniai geologiniai – hidrogeologiniai pjūviai bei įvertintos hidrogeologinės sąlygos.

4. INŽINERINIŲ GEOLOGINIŲ TYRIMŲ REZULTATAI

4.1 GEOLOGINĖ SANDARA

Tiriamame sklype geologiniu požiūriu sutinkami paskutiniojo apledėjimo Baltijos stadijos kraštiniai glacialiniai (gt III bl) dariniai, kuriuos sudaro smėlingas molingas dulkis, smėlingas dulkingas molis ir kraštiniai fliuvioglacialiniai (ft III bl) dariniai, kuriuos sudaro vidutinio rupumo smėlis.

4.2 HIDROGEOLOGINĖS SĄLYGOS

Požeminis *gruntinis vanduo* lauko darbų metu buvo pasiektas 2,0 - 2,5 m gylyje (a.a.61,30 – 62,02 m). Vanduo sutinkamas, vidutinio rupumo smėlyje ir smėlingame dulkingame molyje esančiuose smėlio lęšiuose. Lietingais laikotarpiais ir pavasarinių atlydžių metu virš smulkių gruntų gali kauptis podirvio vanduo, o žemės paviršiuje telkšoti balos.

4.3 GRUNTŲ SUDĖTIS IR INŽINERINIAI GEOLOGINIAI SLUOKSNIAI

Atlikus lauko tyrimų medžiagos analizę, pagal gruntų sudėtį, amžių ir stiprumines savybes išskirti 6 inžineriniai geologiniai sluoksniai (IGS):

IGS-1 Vidutinio rupumo smėlis, (mSa), rudas, pilkas, purus. Suklostytas Gr.1,2 nuo1,2 – 1,4 m gylio iki 3,0 – 3,5 m gylio.
IGS-2 Vidutinio rupumo smėlis, (mSa), rudas, pilkas, tankus. Slūgso tik Gr.2 po 0,3 m gylio dirvožemiu iki 1,4 m gylio.
IGS-3 Smėlingas molingas dulkis, (saclSi), rudas, silpnas. Slūgso tik Gr.1 po 0,3 m gylio dirvožemiu iki 1,2 m gylio.
IGS-4 Smėlingas dulkingas molis, (sasiCl), rudai pilkas, rudas, vidutinio stiprumo. Suklostytas Gr.1,3 nuo 0,3 – 6,8 m gylio. Šio sluoksnio padas gręžiniu nebuvo pasiektas.
IGS-5 Smėlingas dulkingas molis, (sasiCl), rudai pilkas, rudas, stiprus. Suklostytas Gr.1,2 nuo 3,0 – 8,0 m gylio iki 6,8 m gylio Gr1., o Gr.2 sluoksnio padas gręžiniu nebuvo pasiektas.
IGS-6 Smėlingas dulkingas molis, (sasiCl), rudai pilkas, rudas, labai stiprus. Slūgso tik Gr.2 nuo 3,5 m gylio iki 8,0 m gylio.

4.4 GRUNTŲ FIZIKINĖS IR MECHANINĖS SAVYBĖS

Vidurkinės vertės kiekvienam inžineriniam geologiniam sluoksniui (IGS) pateiktos suvestinėje gruntų skaičiuojamųjų rodiklių lentelėje **(5 priedas)**, o gruntų kūgio sprauda (q_c) ir šoninės trinties stiprio (f_s) kiekvienoje konkrečioje vietoje atskiriems IGS pateikti prie statinio zondavimo grafikų **(7 priedas).**

4.5 GEOLOGINIAI PROCESAI IR REIŠKINIAI

Šiuolaikinių geologinių procesų ir reiškinių, galinčių turėti įtakos būsimam statiniui tyrimų sklype nepastebėta.

5 IŠVADOS IR REKOMENDACIJOS

- Tiriamojo sklypo sąlygos, inžineriniu geologiniu požiūriu yra *vidutinio sudėtingumo.*
- Sklype sutinkami natūralus paskutiniojo apledėjimo Baltijos stadijos kraštiniai glacialiniai (gt III bl) dariniai ir kraštiniai fliuvioglacialiniai (ft III bl) dariniai.
- **Kraštinius fliuvioglacialinius (ft III bl) darinius** sudaro purus (IGS-1), tankus (IGS-2) vidutinio rupumo smėlis.
- **Kraštinius glacialinius (gt III bl) darinius** sudaro silpnas (IGS-3) smėlingas molingas dulkis ir vidutinio stiprumo (IGS-4), stiprus (IGS-5), labai stiprus (IGS-6) smėlingas dulkingas molis.
- Požeminis gruntinis vanduo iki 10,0 m gylio buvo pasiektas 2,0 - 2,5 m gylyje (a.a.61,30 – 62,02 m). Vanduo sutinkamas, vidutinio rupumo smėlyje ir smėlingame dulkingame molyje esančiuose smėlio lęšiuose. Lietingais laikotarpiais ir pavasarinių atlydžių metu virš smulkių gruntų gali kauptis podirvio vanduo, o žemės paviršiuje telkšoti balos.
- Atsižvelgiant į šias inžinerines geologines sąlygas, projektuojamam statiniui rekomenduotume įrengti polinius (gręžtinius) pamatus, kurie turėtų būti įgilinti į tankų ir vidutinio stiprumo, stiprų, labai stiprų gruntą. Galutinį pamatų tipą ir įgilinimą turėtų parinkti konstruktorius, atsižvelgdamas į statinio apkrovas, pobūdį ir specifiką.
- Pateiktos gruntų geotechninių rodiklių vertės taikytinos tik su sąlyga, kad gruntai bus apsaugoti nuo gamtinės sąrangos suardymo, peršalimo, išdžiūvimo bei išmirkimo.

LITERATŪROS SĄRAŠAS

1. Statybos techninis reglamentas STR 1.04.02:2011. „Inžineriniai geologiniai ir geotechniniai tyrimai“;
2. Lietuvos standartas LST EN 1997-1. Eurokodas 7. „Geotechninis projektavimas. 1 dalis. Pagrindinės taisyklės“ (2006);
3. Lietuvos standartas LST EN 1997-2. Eurokodas 7. „Geotechninis projektavimas. 2 dalis. Pagrindo tyrinėjimai ir bandymai“ (2009);
4. Lietuvos standartas LST EN ISO 14688-1. „Geotechniniai tyrinėjimai ir bandymai. Gruntų atpažintis ir klasifikavimas. 1 dalis. Atpažintis ir aprašymas“ (2007);
5. Lietuvos standartas LST EN ISO 14688-2. „Geotechniniai tyrinėjimai ir bandymai. Gruntų atpažintis ir klasifikavimas. 2 dalis. Klasifikavimo principai“ (2007);
6. ”Gręžininių pamatų projektavimas ir statyba. Gruntų tyrimas statiniu zondavimu” (Metodikos nurodymai) J.Šimkus ir kt., VISI, 1987m.;

7. www.lgt.lt;
8. www.geoportal.lt/maps/

1. PRIEDAS. LEIDIMAS TIRTI ŽEMĖS GELMES

Dokumentą elektroniniu parašu pasirašė
GIEDRIUS,GIPARAS
Data: 2020-07-01 11:17:43

PATVIRTINTA
Lietuvos geologijos tarnybos prie Aplinkos ministerijos
direktoriaus 2020 m. birželio 11 d. įsakymu Nr. 1-207

LIETUVOS GEOLOGIJOS TARNYBA PRIE APLINKOS MINISTERIJOS

LEIDIMAS TIRTI ŽEMĖS GELMES

2020-07-01 Nr. 1282793
Vilnius

Sons of Drilling, UAB
(juridinio asmens duomenys kaupiami ir saugomi Juridinių asmenų registre, kodas 304093834, adresas Vilnius, Bičiulių g. 16)

leidžiama atlikti:

nemetalinių naudingųjų iškasenų paiešką ir žvalgybą,
vertingųjų mineralų paiešką ir žvalgybą,
požeminio vandens paiešką ir žvalgybą,
geoterminės energijos paiešką ir žvalgybą,
inžinerinį geologinį (geotechninį) tyrimą,
inžinerinį geologinį kartografavimą,
hidrogeologinį kartografavimą.

Direktorius (pareigų pavadinimas) A.V. _____ (parašas) Giedrius Giparas (vardas ir pavardė)

2. PRIEDAS. KALIBRAVIMO LIUDIJIMAS

KALIBRAVIMO LIUDIJIMAS Nr. K-0043292

Užsakovas	Į.k. 304093834 SONS OF DRILLING, UAB Bičiulių g. 16, Vilnius
Kalibruotas objektas	Tenzo zondas CPT Nr. GL0514 Kūgio spaudimo jėgos matavimo ribos: (0...100) kN (plotas 10 cm²; 100 kN atitinka 100 MPa) Šoninės trinties jėgos matavimo ribos: (0...15) kN (plotas 150 cm²; 15kN atitinka 1 Mpa) Indikatorius GRL 1503
Objekto būklė	MP neturi mechaninių ar kitokių pažeidimų
Kalibravimo metodas	Kalibravimo procedūra J2-02 (2018-12-13), 1 leidimas
Kalibravimą atliko	UAB "Nordic Metrology Science"Jungtinė laboratorija.Vilniaus regiono laboratorija, Dariaus ir Girėno g. 38, LT-02189, Vilnius
Kalibravimo atlikimo vieta	Ganyklų g. 15, Tauragė
Aplinkos sąlygos	Aplinkos temperatūra 20,1 ± 1 °C
Kalibravimo data	2025-05-26
Sietis	Matavimai buvo atlikti su šiais, kalibravimo būdu susietais etalonais: Etaloninis dinamometras susidedantis iš MGC plus, ML38B Nr. 801229358; Z4A/50 kN Nr.184930037; C18/500 kN Nr.002874TY
Kalibravimo liudijimo išdavimo data	2025-05-26
Inžinierius metrologas	Petras Lipinskas
Laboratorijos vadovė	Dovilė Rastenienė

Dokumentą elektroniniu parašu pasirašė PETRAS,LIPINSKAS
Data: 2025-05-30 13:50:16

Dokumentą elektroniniu parašu pasirašė DOVILĖ,RASTENIENĖ
Data: 2025-05-30 14:15:01

KALIBRAVIMO LIUDIJIMAS Nr. K-0043292
KALIBRAVIMO REZULTATAI

Tenzo zondas CPT Nr. GL0514

Apkrovos vardinė vertė (P),	Tenzozondo rodmenų vidurkis, (F_R)	Paklaida (ΔF),		Išplėstinė neapibrėžtis, (±U)	
kN	kN	kN	%	kN	%
Šoninė trintis					
0,6	0,597	-0,003	-0,56	± 0,03	± 4,87
1,5	1,487	-0,013	-0,89	± 0,03	± 1,95
3	3,000	0,000	0,00	± 0,01	± 0,19
6	5,990	-0,010	-0,17	± 0,01	± 0,10
15	14,990	-0,010	-0,07	± 0,01	± 0,04
Kūgis					
0,5	0,500	0,000	0,00	± 0,01	± 1,18
5	5,020	0,020	0,40	± 0,01	± 0,12
10	10,067	0,067	0,67	± 0,03	± 0,29
20	20,007	0,007	0,03	± 0,03	± 0,15
30	30,057	0,057	0,19	± 0,03	± 0,10
40	40,150	0,150	0,37	± 0,01	± 0,02
50	50,153	0,153	0,31	± 0,03	± 0,06
70	69,820	-0,180	-0,26	± 0,06	± 0,09

Prieš kalibravimą matavimo priemonė buvo apkrauta Max apkrova

Išmatuota jėga (F) lygi rodmens (F_R) ir paklaidos (ΔF) skirtumui su išplėstine neapibrėžtimi (± U)

$$F = (F_R - \Delta F) \pm U$$

Nurodytos vertės taikomos kalibruojamo objekto būklei kalibravimo metu

Išplėstinė neapibrėžtis apskaičiuota suminę standartinę neapibrėžtį padauginus iš koeficiento k=2, kuris, esant normaliniam skirstiniui, atitinka 95% pasikliautinumo lygmenį. Standartinė neapibrėžtis paskaičiuota pagal EA-4/02M.

Kalibravimo rezultatai susiję tik su kalibruojamu objektu.

Kalibravimo liudijimas gali būti dauginamas tik pilnai. Atskiras kalibravimo liudijimo dalis galima dauginti tik gavus raštišką kalibravimo laboratorijos leidimą.

3. PRIEDAS. TECHNINĖ UŽDUOTIS

..... UAB "Archimedija".....
Dokumento sudarytojo pavadinimas
(*fizinio asmens vardas ir pavardė ar juridinio asmens pavadinimas*)

TECHNINĖ UŽDUOTIS

..... 2026-03-02.... .....SOD-26302-13.....
Dokumento data Dokumento registracijos numeris

IGG tyrimų stadija (pabraukti): žvalgybiniai, projektiniai, papildomi , kontroliniai.
Tyrimų objekto pavadinimas: Lieptas
Tyrimų objekto adresas (savivaldybė, seniūnija, gyvenvietė, gatvė, statinio numeris):
Mūšios vs. 2, Vidiškių sen.,Ukmergės r. sav.
Užsakovo duomenys (pavadinimas (v. pavardė), adresas, telefono ryšio Nr., el. pašto adresas):
UAB "Archimedija", 300504583, Savanorių pr. 194-911, Kaunas, andrius@archimedija.lt
Projektuotojo duomenys (pavadinimas (v. pavardė), adresas, telefono ryšio Nr., el. pašto adresas)
UAB "Archimedija", 300504583, Savanorių pr. 194-911, Kaunas, andrius@archimedija.lt
Statybos rūšis (pabraukti): nauja statyba, rekonstrukcija, kapitalinis remontas, kita
Statinio paskirtis (pagal STR 1.01.03:2017): kitos paskirties inžineriniai statiniai
Statinio kategorija (pabraukti): ypatingasis, neypatingasis, nesudėtingasis
Nekilnojamųjų kultūros vertybių registro kodas (jei yra):
Geotechninė kategorija (projektiniuose tyrimuose) (pabraukti): pirma, antra, trečia.
Duomenys apie statinio parametrus (ilgis, plotis, aukštis, gylis, plotas):

Perduodamos į pagrindą apkrovos ir jų intensyvumas:

Tyrimų ploto ribų koordinatės:

Numeris	X	Y
	6129672	553526
	6129615	553580
	6129620	553583
	6129675	553533

Papildomai nustatomi geotechniniai parametrai ir kiti reikalavimai:

1. Išgręžti gręžinius ir atlikti statinio zondavimo bandymus. Zondavimas gali būti nutrauktas pasiekus ribines zondo reikšmes (Qc = 50 MPa, Fs = 1000 kPa).
2. Nustatyti gruntinio vandens slūgsojimo gylį.
3. Gręžinių vietas galima nežymiai keisti dėl esamų inžinerinių komunikacijų ar kitų kliūčių.

Sąrašas normatyvinių dokumentų, kuriais vadovaujantis atliekami tyrimai:
STR 01.04.02:2011 „INŽINERINIAI GEOLOGINIAI (GEOTECHNINIAI) TYRIMAI"
Anksčiau sklype atlikti geologiniai tyrimai: nėra

Užsakovas UAB "Archimedija" Vadovas Marius Kemzūra ....[redacted].....2026-03-02
vardas, pavardė, parašas, data

Projekto vadovas UAB "Archimedija" Gediminas Kemzūra .....[redacted].....2026-03-02
vardas, pavardė, parašas, data

Tyrimų vadovas (užduotį gavau).....Marius Petraus[redacted]..2026-03-02

4. PRIEDAS. GRĘŽINIŲ KOORDINAČIŲ IR ALTITUDŽIŲ ŽINIARAŠTIS

Koordinačių sistema – LKS-94

Aukščių sistema –LAS 07

Planinio pririšimo būdas – Linijinis

Koordinačių nustatymo metodas – Interpoliuojant toponuotrauką

Altitudžių nustatymo metodas – Interpoliuojant toponuotrauką

Tyrimo taško numeris	X koordinatė	Y koordinatė	Altitudė
Gręžinys Nr. 1/ CPT-1	6129672	553533	63.90
Gręžinys Nr. 2/ CPT-2	6129648	553551	63.80
Gręžinys Nr. 3/ CPT-3	6129620	553580	64.02

Sudarė: geologė I. Bakanaitė

5. PRIEDAS. GRUNTŲ SKAIČIUOJAMŲJŲ RODIKLIŲ SUVESTINĖ LENTELĖ

IGS Nr.	Geologinis indeksas	Grunto pavadinimas	Žymuo LST EN ISO 14688-1,2:2017	Stiprumas	Kūginis stipris q_c (MPa)	Šoninės trinties stipris f_s (kPa)	Deformacijų modulis E_0 (MPa)	Vidinės trinties kampas,ϕ (laips.)	Kerpamasis stipris nedrenuojant C_u
1	ft III bl	Vidutinio rupumo smėlis	mSa	purus	5.8	85	17.4	-	-
2		Vidutinio rupumo smėlis	mSa	tankus	11.4	125.5	43.9	37.3	-
3	gt III bl	Smėlingas molingas dulkis	saclSi	silpnas	0.7	31	7.0	-	39
4		Smėlingas dulkingas molis	sasiCl	vidutinio stiprumo	2.3	78	23.0	-	121
5		Smėlingas dulkingas molis	sasiCl	stiprus	4.6	144	55.2	-	230
6		Smėlingas dulkingas molis	sasiCl	labai stiprus	9.4	271	112.8	-	470

qc, fs, E, φ´ – rezultatai pateikti iš statinio zondavimo duomenų; *pagal Inžinerinių geologinių ir geotechninių tyrimų rekomendacijų 7 priedą.*

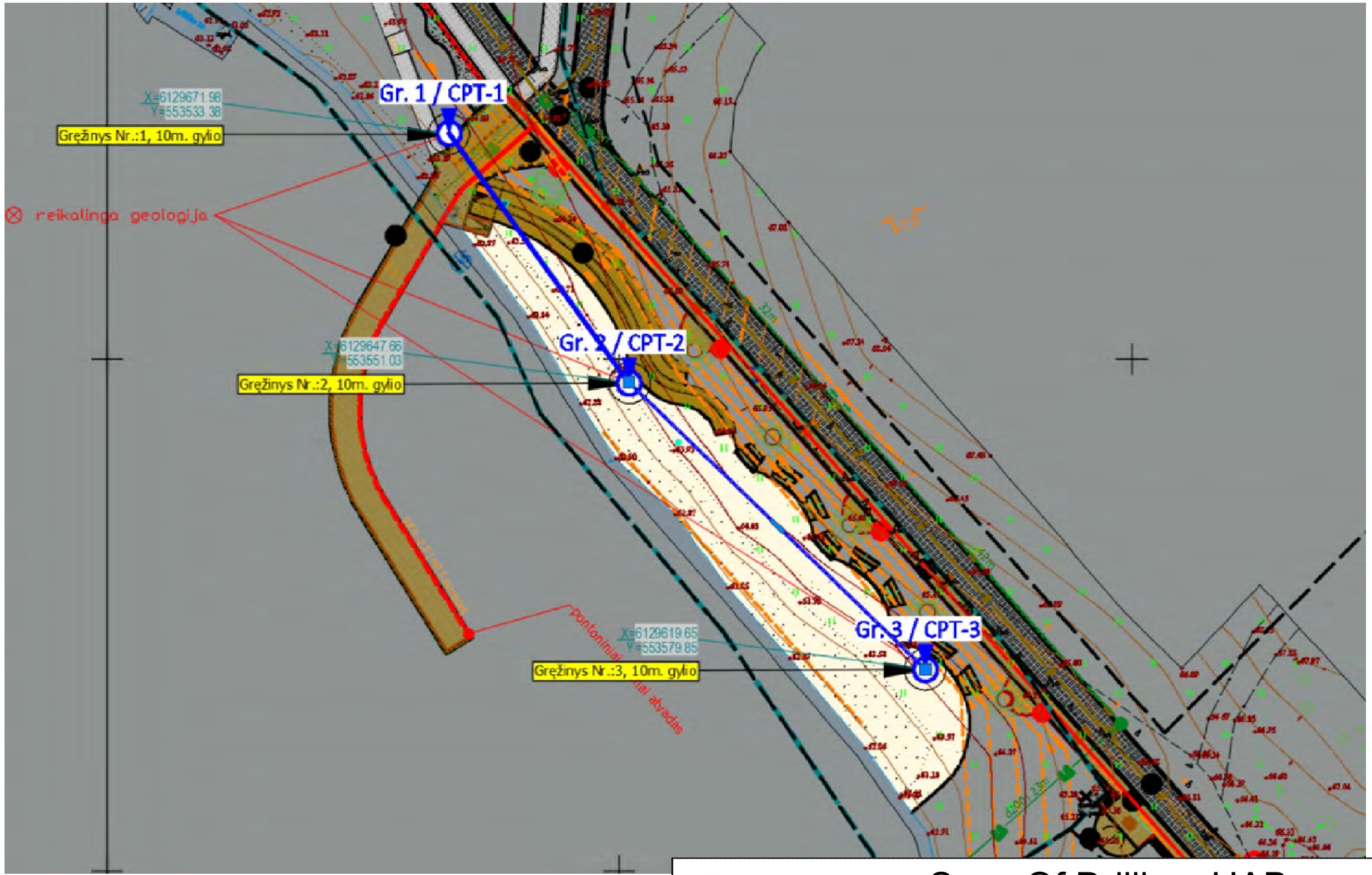

Sons Of Drilling, UAB

Bičiulių g. 16, Vilnius

OBJEKTAS: Lieptas				**Brėžinys: Topografinis planas M 1:500**
ADRESAS: Mūšios vs. 2, Vidiškių sen.,Ukmergės r. sav.				
	Pareigos	V. Pavardė	Data	**UŽSAKOVAS:** UAB "Archimedija"
Atliko:	Inžinierė geologė	I. Bakanaitė	2026 03	
Tikrino:	Inžinierius geologas	J. Aukštuolis	2026 03	

Lapas	Lapų
1	1

6 PRIEDAS

Gręžinys: Nr. 1 | Altitudė: 63,90 m | Data: 2026.03.02

Gręžimo tipas: sraigtinis (skersmuo 100 mm) | Koordinatės: X - 6129672; Y - 553533; | Statinio zondavimo bandymas: CPT-1

Gylis, m	IGS numeris	Geologinis indeksas	Sluoksnio padas, m	Storis, m	Grunto aprašymas	Gręžinio stulpelis	Vandens lygis, m: Pasirodė	Vandens lygis, m: Nusistojo	Vidurkinė q_c reikšmė, MPa	Vidurkinė f_s reikšmė, kPa
			0.3	0.3	Dirvožemis					
1,0	3	gt III bl	1.2	0.9	Smėlingas molingas dulkis, rudas, moreninis, silpnas				0.7	31
2,0	1	ft III bl	3.0	1.8	Vidutinio rupumo smėlis, rudas pilkas, vandeningas, purus		2.0	2.0	5.9	75
6,0	5		6.8	3.8	Smėlingas dulkingas molis, rudai pilkas, rudas, moreninis su vandeningu smėliu, stiprus				6.1	166
10,0	4	gt III bl	10.0	3.2	Smėlingas dulkingas molis, rudai pilkas, rudas, moreninis su vandeningu smėliu, vidutinio stiprumo				2.2	92

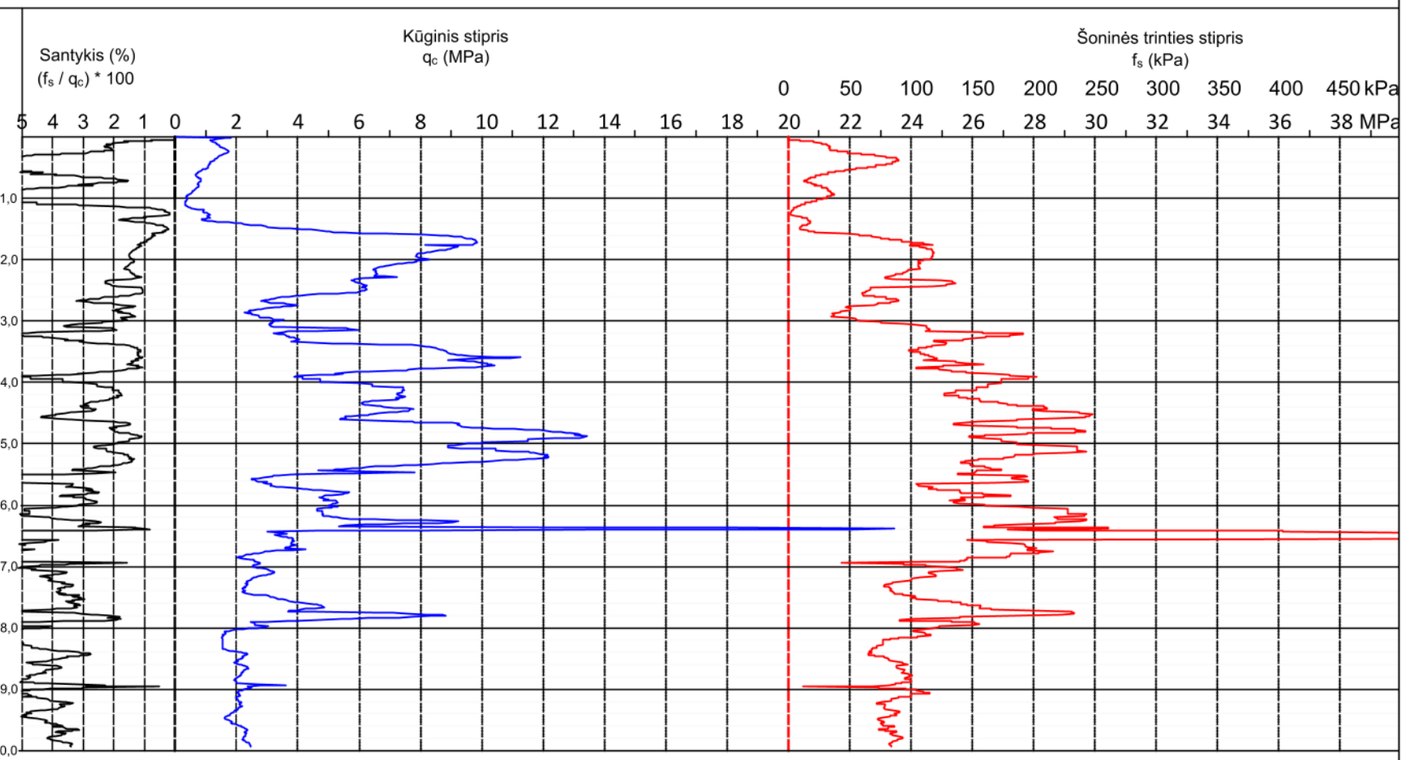

Sons Of Drilling, UAB

Bičiulių g. 16, Vilnius

OBJEKTAS: Lieptas

ADRESAS: Mūšios vs. 2, Vidiškių sen.,Ukmergės r. sav.

Brėžinys: Gręžinių stulpeliai ir statinio zondavimo grafikai

	Pareigos	V. Pavardė	Data
Atliko:	Inžinierė geologė	I. Bakanaitė	2026 03
Tikrino:	Inžinierius geologas	J. Aukštuolis	2026 03

UŽSAKOVAS: UAB "Archimedija"

Lapas	Lapų
1	3

7 PRIEDAS

Gręžinys: Nr. 3 | Altitudė: 64,02 m | Data: 2026.03.02

Gręžimo tipas: sraigtinis (skersmuo 100 mm) | Koordinatės: X - 6129620; Y - 553580; | Statinio zondavimo bandymas: CPT-3

Gylis, m	IGS numeris	Geologinis indeksas	Sluoksnio padas, m	Storis, m	Grunto aprašymas	Gręžinio stulpelis	Vandens lygis, m: Pasirodė	Vandens lygis, m: Nusistojo	Vidurkinė q_c reikšmė, MPa	Vidurkinė f_s reikšmė, kPa
			0.3	0.3	Dirvožemis					
10,0	4	gt III bl	10.0	9.7	Smėlingas dulkingas molis, rudai pilkas, rudas, moreninis su vandeningu smėliu, vidutinio stiprumo		2.0	2.0	2.4	64

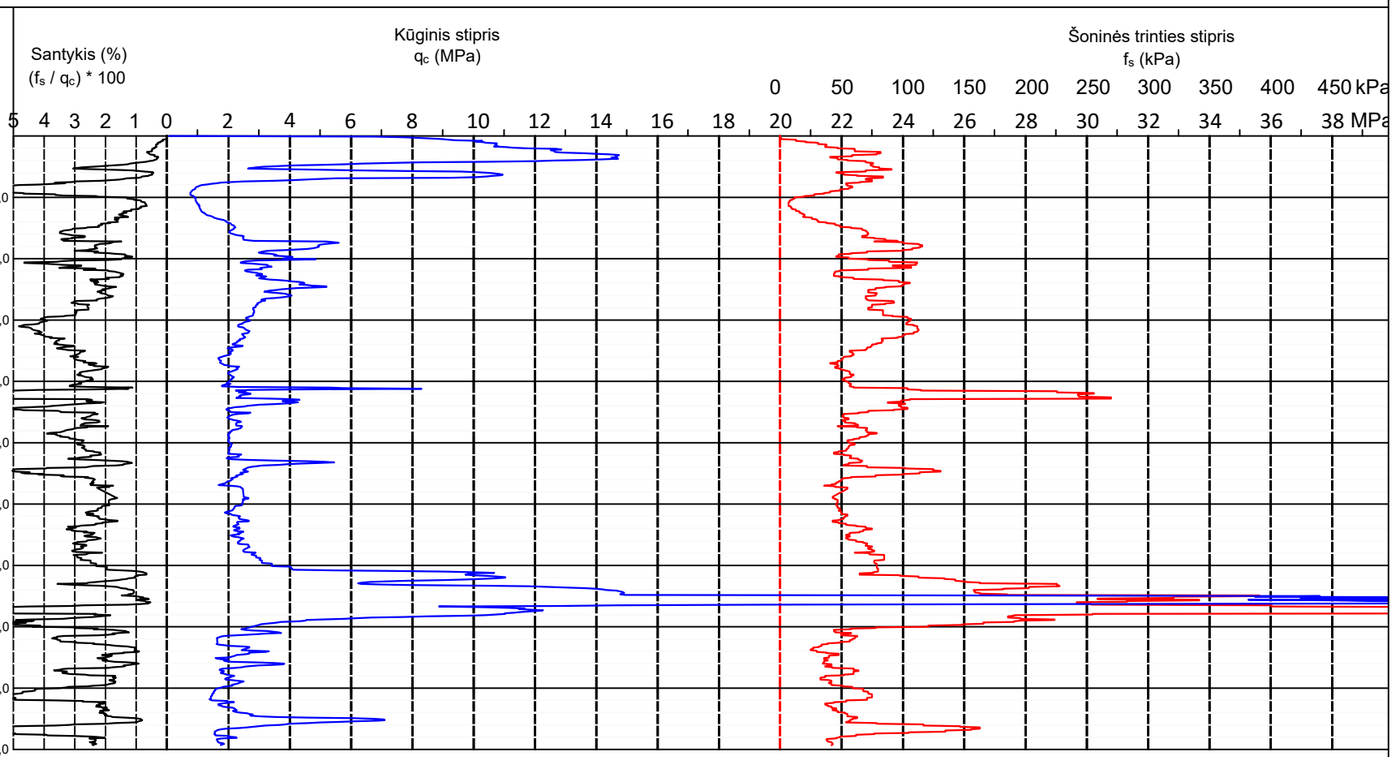

Sons Of Drilling, UAB

Bičiulių g. 16, Vilnius

Lapas	Lapų
2	3

7 PRIEDAS

Gręžinys: Nr. 3 | Altitudė: 64,02 m | Data: 2026.03.02

Gręžimo tipas: sraigtinis (skersmuo 100 mm) | Koordinatės: X - 6129620; Y - 553580; | Statinio zondavimo bandymas: CPT-3

Gylis, m	IGS numeris	Geologinis indeksas	Sluoksnio padas, m	Storis, m	Grunto aprašymas	Gręžinio stulpelis	Vandens lygis, m: Pasirodė	Vandens lygis, m: Nusistojo	Vidurkinė q_c reikšmė, MPa	Vidurkinė f_s reikšmė, kPa
			0.3	0.3	Dirvožemis					
	4	gt III bl	10.0	9.7	Smėlingas dulkingas molis, rudai pilkas, rudas, moreninis su vandeningu smėliu, vidutinio stiprumo		2.0	2.0	2.4	64

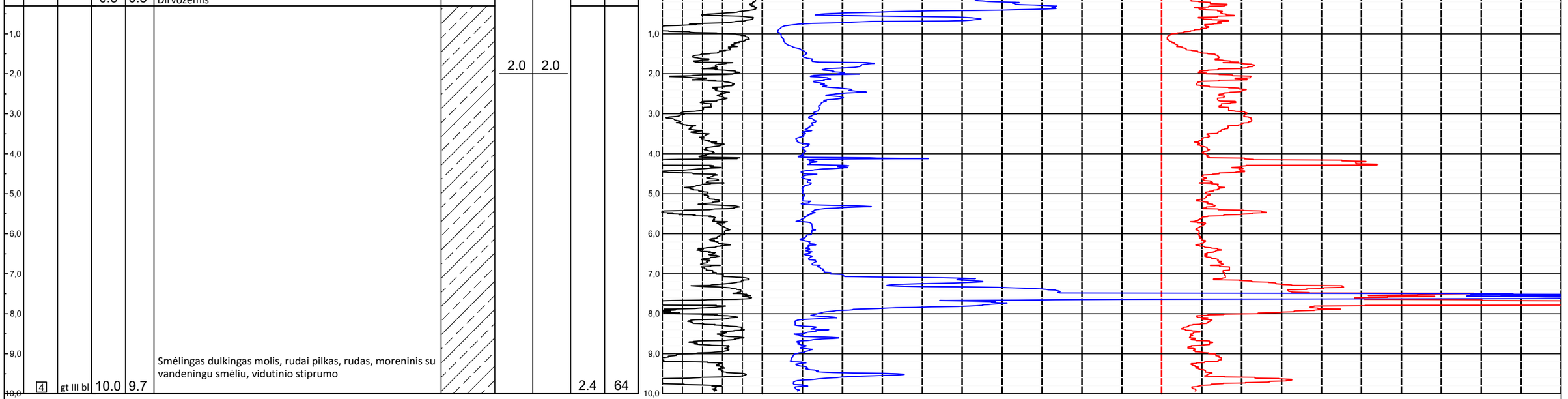

Sons Of Drilling, UAB

Bičiulių g. 16, Vilnius

Lapas	Lapų
3	3

7 PRIEDAS

Inžinerinis geologinis pjūvis

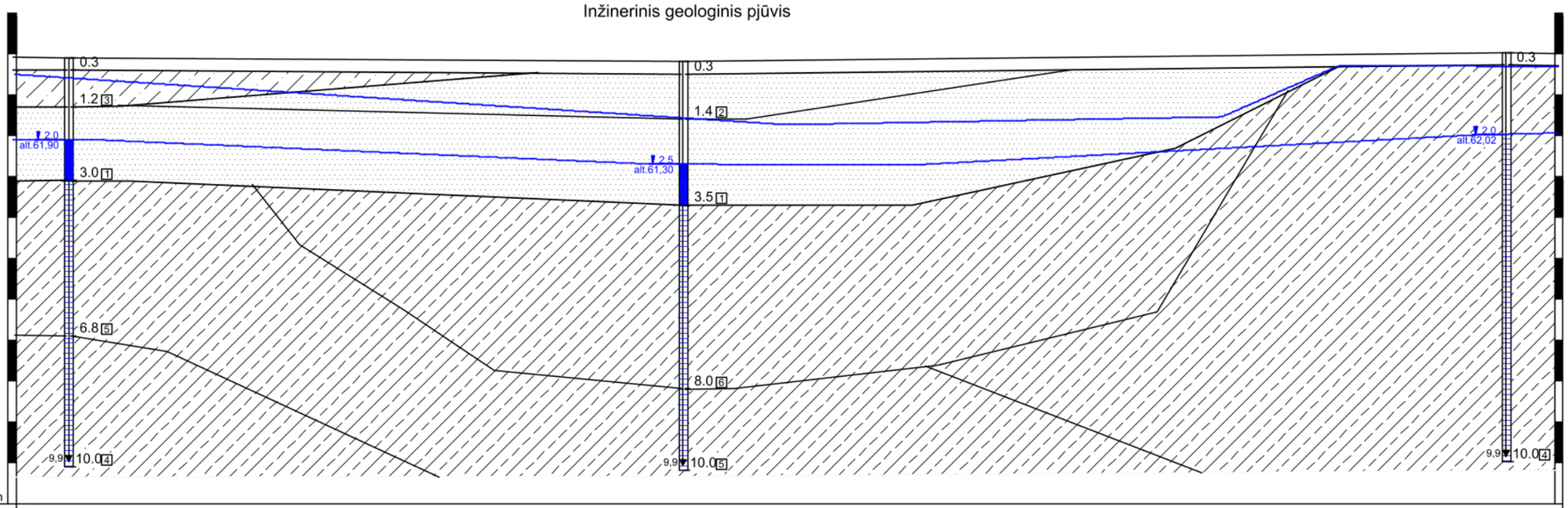

Gręžinio Nr.	1	2	3
Atstumas, m	30,06	20,12	
Altitudė, m	63,90	63,80	64,02

Sutartiniai ženklai

- Vidutinio rupumo smėlis
- Smėlingas dulkingas molis
- Smėlingas molingas dulkis

gręžinio žiotys
žemės paviršius
0,4 - stratigrafinė riba
6 vst - IGS numeris / stiprumas
1,5 - litologinė riba
- aukščiausias prognozuojamo vandens lygis, m
- prisotintas vandeniu gruntas
2,5 115,20 - vandens lygis ir altitudė, m
- vandeningas gruntas
5,0 - gręžinio gylis
5,4 - CPT bandymas

Tankumas/stiprumas

Smėliams	Rišliems gruntams
lp - labai purus	ls - labai silpnas
p - purus	s - silpnas
vt - vidutinio tankumo	vs - vidutinio stiprumo
t - tankus	st - stiprus
lt - labai tankus	lst - labai stiprus

HORIZONTALAUS MASTELIO SKALĖ
0 1 2 3 4 5 m

VERTIKALAUS MASTELIO SKALĖ
0 1 2 3 4 5 m

Sons Of Drilling, UAB

Bičiulių g. 16, Vilnius

OBJEKTAS: Lieptas

ADRESAS: Mūšios vs. 2, Vidiškių sen.,Ukmergės r. sav.

Brėžinys: Inžinerinis geologinis-litologinis pjūvis

UŽSAKOVAS: UAB "Archimedija"

	Pareigos	V. Pavardė	Data		Lapas	Lapų
Atliko:	Inžinierė geologė	I. Bakanaitė	2026 03	[redacted]	1	1
Tikrino:	Inžinierius geologas	J. Aukštuolis	2026 03			

8 PRIEDAS

NACIONALINĖ ŽEMĖS TARNYBA PRIE APLINKOS MINISTERIJOS

2026 m. birželio 04 d. Nr. 26SUT-13787-0001
Kaunas

SUTIKIMAS STATYTI STATINIUS

Sutikimo gavėjas: Ukmergės rajono savivaldybė

Atsižvelgdami į 2026-05-01 prašymą Nr. 26SUT-13787 neprieštaraujame dėl šio objekto – Susisiekimo komunikacijos, priskiriamos nesudėtingų statinių kategorijoms, ir joms funkcionuoti būtini statiniai, statybos, nesuformuotoje valstybinėje žemėje.

Sutikimas galioja 10 metams (-ų), skaičiuojant nuo šio sutikimo išdavimo datos.

Sutikimas galioja tik gavus žemės sklypų, kuriems būtų taikomos naujos specialiosios žemės naudojimo sąlygos, savininkų sutikimus dėl šių specialiųjų žemės naudojimo sąlygų žemės sklypams taikymo, kuriuose turi būti aptarti Lietuvos Respublikos specialiųjų žemės naudojimo sąlygų įstatymo 7 straipsnio 4 dalyje nurodyti reikalavimai.

Nuostoliai, patiriami dėl specialiųjų žemės naudojimo sąlygų taikymo įregistruotose Teritorijose (toliau – nuostoliai), atlyginami Įstatymo 13 straipsnio 1 dalyje nustatyta tvarka, vadovaujantis Įstatymo 13 straipsnio 4 dalimi. Dėl nuostolių kompensavimo Teritorijos nustatymu suinteresuotam ūkio subjektui Kompensacijos dėl specialiųjų žemės naudojimo sąlygų taikymo Lietuvos Respublikos specialiųjų žemės naudojimo sąlygų įstatyme nurodytose teritorijose, nustatytose tenkinant viešąjį interesą, apskaičiavimo ir išmokėjimo metodikos, patvirtintos Lietuvos Respublikos Vyriausybės 2019 m. gruodžio 11 d. nutarimu Nr. 1248 „Dėl Lietuvos Respublikos specialiųjų žemės naudojimo sąlygų įstatymo įgyvendinimo“, nustatyta tvarka pateikiamas valstybinės žemės patikėtinio prašymas.

Teritorijos nustatymu suinteresuotas ūkio subjektas (ar jo teisių perėmėjas) įsipareigoja, kad:

Nekilnojamojo turto registre įregistravus Teritoriją, ne vėliau kaip per 5 darbo

dienas nuo jos įregistravimo – raštu informuos valstybinės žemės patikėtinį (ar jo teisių perėmėją) apie Teritorijoje pradedamas taikyti specialiąsias žemės naudojimo sąlygas ir apie teisę kreiptis dėl Įstatymo 13 straipsnio 1 dalyje nurodytos kompensacijos sumokėjimo;

kai neliks objekto, dėl kurio nustatyta Teritorija, savo lėšomis išregistruos Teritoriją iš Nekilnojamojo turto registro ir ne vėliau kaip per 5 darbo dienas nuo jos išregistravimo – raštu informuos valstybinės žemės patikėtinį (ar jo teisių perėmėją) apie specialiųjų žemės naudojimo sąlygų taikymo Teritorijoje pabaigą;

jeigu Teritorija dėl pasikeitusios objekto, dėl kurio nustatyta Teritorija, veiklos apimties sumažės ir (ar) pasikeis Įstatyme nustatytos Teritorijos dydis, savo lėšomis imsis veiksmų dėl pasikeitusios Teritorijos dydžio nustatymo ir įregistravimo Nekilnojamojo turto registre.

Šis sprendimas per vieną mėnesį nuo jo gavimo dienos gali būti skundžiamas Lietuvos Respublikos civilinio proceso kodekso nustatyta tvarka bendrosios kompetencijos teismui pagal žemės sklypo buvimo vietą (adresas: L. Sapiegos g. 15,LT-10312, Vilnius, tel. +370 5 268 5186, el.p info@teismai.lt arba per Lietuvos teismų elektroninių paslaugų portalą) Lietuvos Respublikos civilinio proceso kodekso nustatyta tvarka.

Pridedama: 26SUT-13787_2026-06-04.pdf, 13787.pdf.

Vyresnysis patarėjas Justina Kaminskaitė

Vyriausioji specialistė Sandra Daukšienė

26SUT-13787

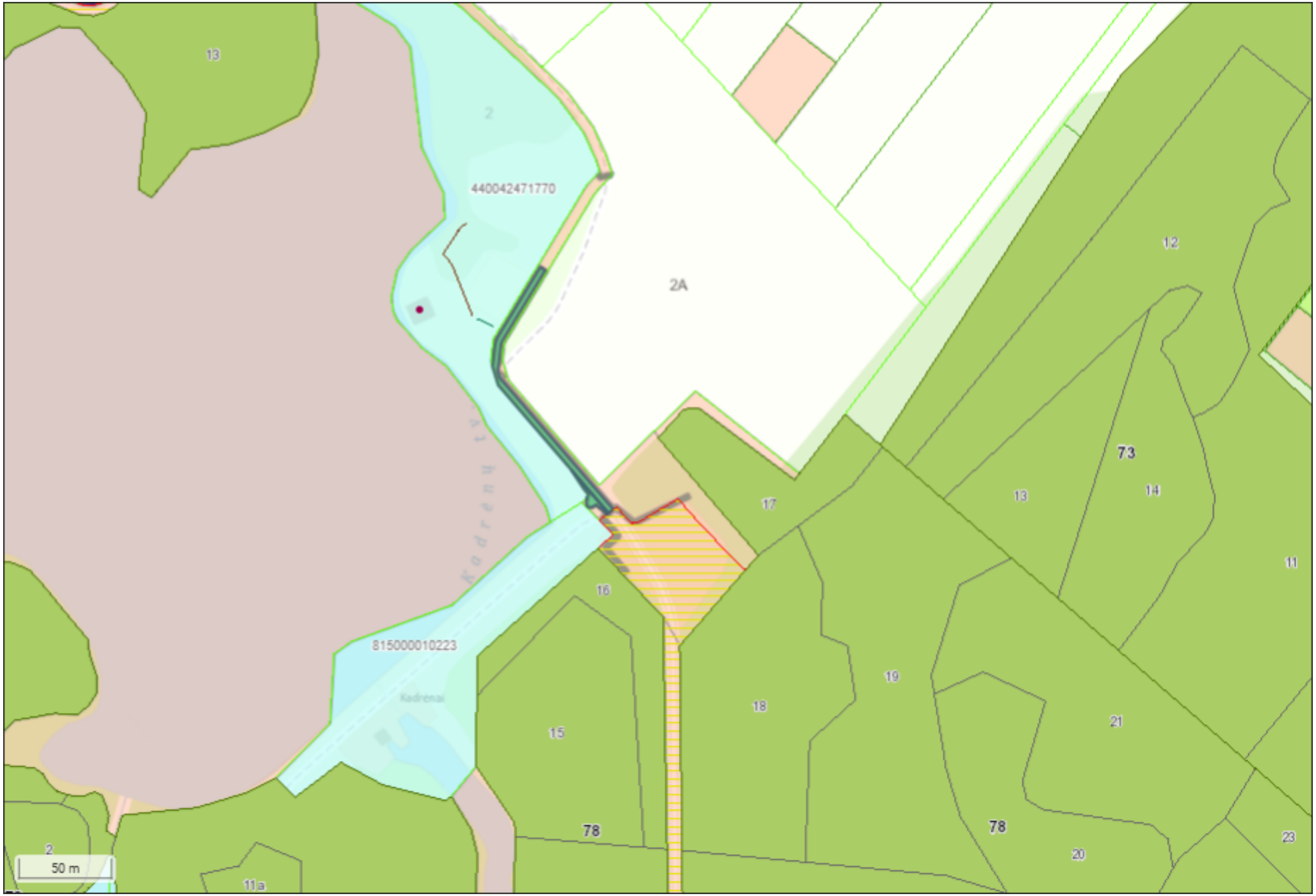

2026-06-04

70/45 - 0014 | 70/45 - 0015

70/45 - 0034 | 70/45 - 0035

SKLYPO PLANAS. DANGŲ PLANAS M1:500

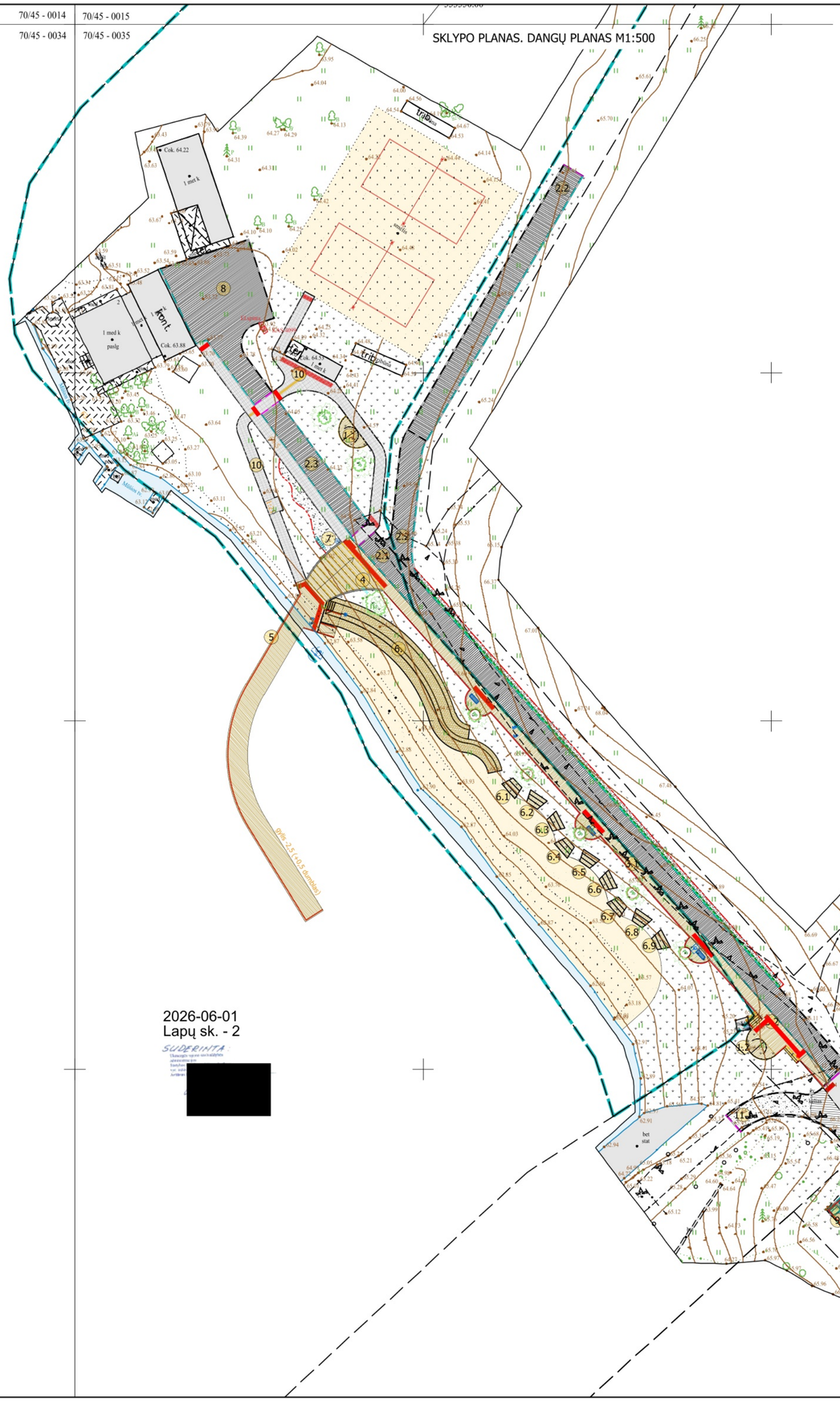
Trib.
Cok. 64.22
1 aukš. k.
1 med k
pasig
1 kiosk.
Cok. 63.88
Trib.
Cok. 64.52
Trib.
Cok. 64.25
Cok. 64.22
Cok. 64.22
Cok. 64.22

70/45 - 0014 | 70/45 - 0015
70/45 - 0034 | 70/45 - 0035

INŽINERINIŲ TINKLŲ SUVESTINIS PLANAS M1:500

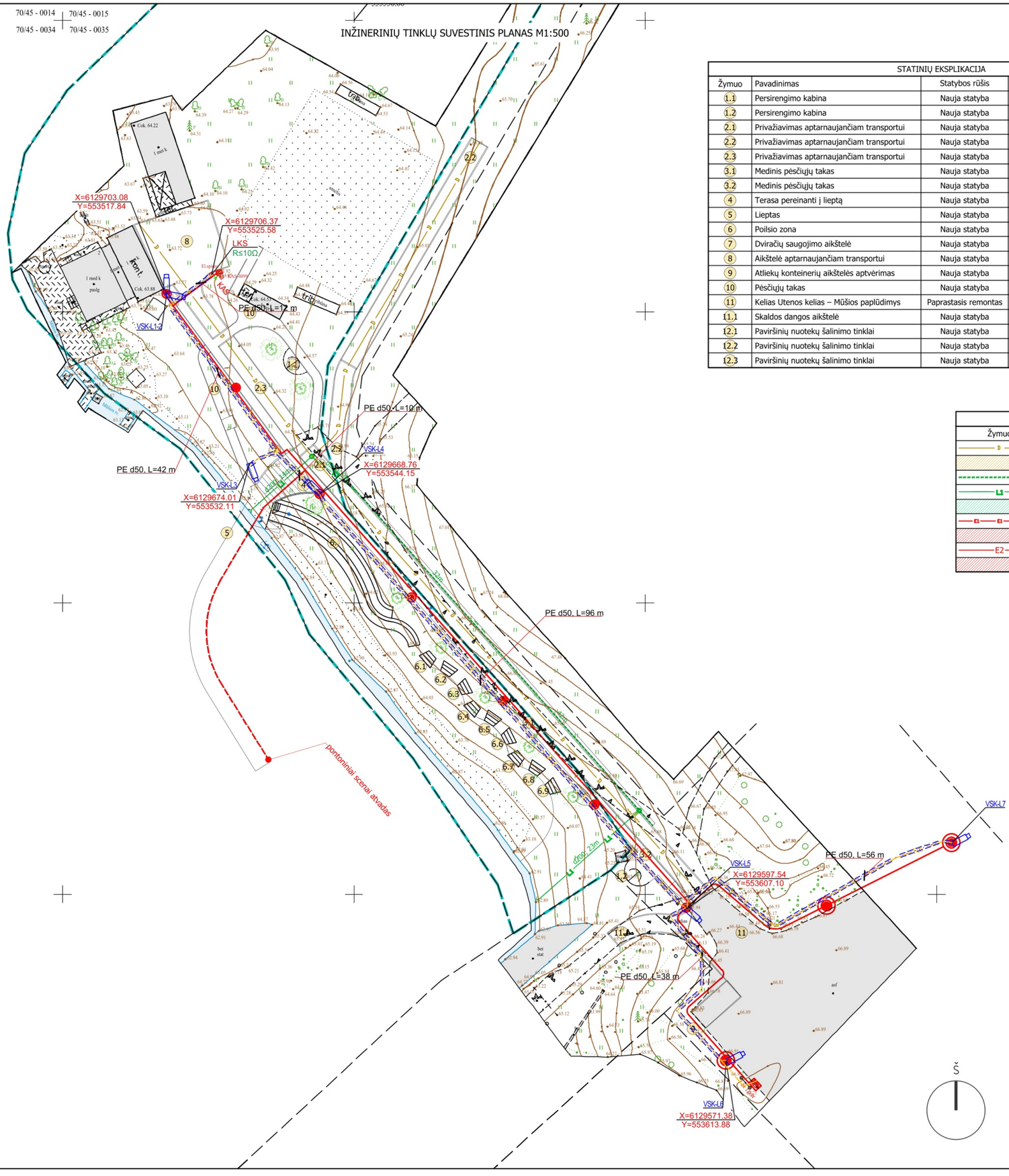

STATINIŲ EKSPLIKACIJA

Žymuo	Pavadinimas	Statybos rūšis	Adresas
1.1	Persirengimo kabina	Nauja statyba	Ukmergės r. sav., Vidiškių sen., Mūšios vs. 2
1.2	Persirengimo kabina	Nauja statyba	Valstybinė žemė – sklypas nesuformuotas
2.1	Privažiavimas aptarnaujančiam transportui	Nauja statyba	Ukmergės r. sav., Vidiškių sen., Mūšios vs. 2
2.2	Privažiavimas aptarnaujančiam transportui	Nauja statyba	Valstybinė žemė – sklypas nesuformuotas
2.3	Privažiavimas aptarnaujančiam transportui	Nauja statyba	Valstybinė žemė – sk.un.Nr. 8150-0001-0223
3.1	Medinis pėsčiųjų takas	Nauja statyba	Ukmergės r. sav., Vidiškių sen., Mūšios vs. 2
3.2	Medinis pėsčiųjų takas	Nauja statyba	Valstybinė žemė – sklypas nesuformuotas
4	Terasa pereinanti į lieptą	Nauja statyba	Ukmergės r. sav., Vidiškių sen., Mūšios vs. 2
5	Lieptas	Nauja statyba	Ukmergės r. sav., Vidiškių sen., Mūšios vs. 2
6	Poilsio zona	Nauja statyba	Ukmergės r. sav., Vidiškių sen., Mūšios vs. 2
7	Dviračių saugojimo aikštelė	Nauja statyba	Ukmergės r. sav., Vidiškių sen., Mūšios vs. 2
8	Aikštelė aptarnaujančiam transportui	Nauja statyba	Ukmergės r. sav., Vidiškių sen., Mūšios vs. 2
9	Atliekų konteinerių aikštelės aptvėrimas	Nauja statyba	Valstybinė žemė – sklypas nesuformuotas
10	Pėsčiųjų takas	Nauja statyba	Ukmergės r. sav., Vidiškių sen., Mūšios vs. 2
11	Kelias Utenos kelias – Mūšios paplūdimys	Paprastasis remontas	Valstybinė žemė – sklypas nesuformuotas
11.1	Skaldos dangos aikštelė	Nauja statyba	Valstybinė žemė – sklypas nesuformuotas
12.1	Paviršinių nuotekų šalinimo tinklai	Nauja statyba	Valstybinė žemė – sklypas nesuformuotas
12.2	Paviršinių nuotekų šalinimo tinklai	Nauja statyba	Ukmergės r. sav., Vidiškių sen., Mūšios vs. 2
12.3	Paviršinių nuotekų šalinimo tinklai	Nauja statyba	Ukmergės r. sav., Vidiškių sen., Mūšios vs. 2

SITUACIJOS SCHEMA
(Ukmergės r. sav., Vidiškių sen., Mūšios vs. 2)

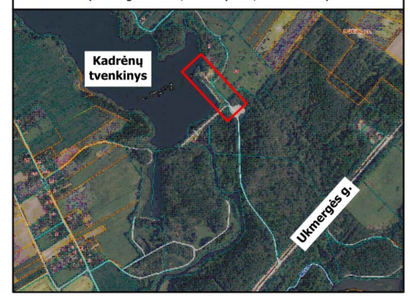

PAGRINDINIAI SKLYPO TECHNINIAI RODIKLIAI

Pavadinimas	Mato vnt.	Kiekis
Sklypo plotas	m^2	18316
Sklypo užstatymo intensyvumas	%	0.2
Sklypo užstatymo tankis	%	0.5
Apželdintas sklypo plotas	%	65

INŽINERINIŲ TINKLŲ SUTARTINIAI ŽYMĖJIMAI

Žymuo	Pavadinimas
D	Projektuojami lietaus drenažo tinklai (D113/126)
	Drenažo tinklo privalomas išlaikyti atstumas iki sklypo ribų, neturint kaimyninių sklypų savininkų sutikimų -1m
	Projektuojamas lietaus nuotekų latakas (d=200mm)
L1	Projektuojami lietaus nuotekų tinklai
	Lietaus nuotekų tinklo privalomas išlaikyti atstumas iki sklypo ribų, neturint kaimyninių sklypų savininkų sutikimų -1m
	Projektuojami 0,4 kV elektros tinklai (Al-4x150), PE D110mm vamzdyje
	Elektros tinklo privalomas išlaikyti atstumas iki sklypo ribų, neturint kaimyninių sklypų savininkų sutikimų -1m
E2	Projektuojami elektros (apšvietimo) tinklai
	Elektros tinklo privalomas išlaikyti atstumas iki sklypo ribų, neturint kaimyninių sklypų savininkų sutikimų -1m

Sutartiniai žymėjimai

- Projektuojama vaizdo stebėjimo kamera
- Projektuojama apšvietimo atrama (E projekto dalyje)
- R6 — Projektuojamas optinis kabelis vaizdo stebėjimo sistemai
- Projektuojamas apsauginis vamzdis d50

PASTABOS:

- Vykdant kasimo darbus būtina identifikuoti inžinerinius tinklus (kasant rankiniu būdu), jų faktinę trasuotę;
- Prieš žemės darbų pradžią suderinti atlikimą su tinklus eksploatuojančiomis institucijomis.
- Pažeistas drenažas turi būti atstatytas ir nedaryti neigiamos įtakos gretimiems sklypams.
- Atstatyti kelio dangas iki pradinio lygio, jeigu plane neparodyta kitaip.
- Vandentiekio vamzdžiai turi būti klojami ne mažiau kaip 1,8m nuo esamo žemės paviršiaus.
- Buitinių nuotekų vamzdžiai turi būti klojami ne mažiau kaip 1,5m nuo esamo žemės paviršiaus.
- Esamų ir anksčiau suprojektuotų tinklų, šulinių altitudes bei tikslias vietas tikrinti vietoje.
- Susikirtimus su esamais tinklais tikslinti vietoje.
- Susikirtimų su esamomis inžinerinėmis komunikacijomis vietose darbus vykdyti rankiniu būdu po 3 m į abi puses.
- Horizontalūs atstumai (prošvaistėje) tarp vandentiekio ir buitinių nuotekų inžinerinių tinklų turi būti išlaikomas ne mažiau nei 0,5m.

0				
Laida	Data	Keitimų pavadinimas (priežastis)		
Atestato nr.	UAB "ARCHIMEDIJA"		Projektas: Kitos paskirties inžinerinių statinių Ukmergės r. sav., Vidiškių sen., Mūšios vs. 2, statybos projektas	
12930	PV	G.Kemzūra	Statinys: Sklypo planas	
A 2043	PDV	M.Kemzūra		
			Brėžinys: Inžinerinių tinklų suvestinis planas M1:500	Laida 0
lt	Statytojas: Ukmergės rajono savivaldybė (j.k.111107563)		Nr.: 26-01-00-TDP-SP-ITS	Lapas 1 / Lapų 1

DETALŪS METADUOMENYS	
Dokumento sudarytojas (-ai)	Nacionalinė žemės tarnyba prie Aplinkos ministerijos
Dokumento pavadinimas (antraštė)	SUTIKIMAS STATYTI STATINIUS
Registracija #1	
Dokumento registracijos data ir numeris	2026-06-05T01:05:48.000Z, 58993
Dokumento specifikacijos identifikavimo žymuo	ADOC-V1.0
Parašas #1	
Parašo paskirtis	Pasirašymas
Parašą sukūrusio asmens vardas, pavardė ir pareigos	Justina Kaminskaitė, Nacionalinė žemės tarnyba prie Aplinkos ministerijos Vyresnysis patarėjas
Parašo sukūrimo data ir laikas	2026-06-05T01:05:55.0000000+03:00
Parašo formatas	Kvalifikuotas elektroninis parašas
Laiko žymoje nurodytas laikas	2026-06-05T01:06:06+03:00
Informacija apie sertifikavimo paslaugų teikėją	EID-SK 2016 AS Sertifitseerimiskeskus EE
Sertifikato galiojimo laikas	2029-09-19T23:59:59+03:00
Informacija apie būdus, naudotus metaduomenų vientisumui užtikrinti	Metaduomenų vientisumas užtikrintas elektroniniais parašais
Pagrindinio dokumento priedų skaičius	2
Pagrindinio dokumento pridedamų dokumentų skaičius	0
Programinės įrangos, kuria naudojantis sudarytas elektroninis dokumentas, pavadinimas	Avilys SDP eDocs
Informacija apie elektroninio dokumento ir elektroninio (-ių) parašo (-ų) tikrinimą (tikrinimo data)	Tikrinant dokumentą nenustatyta jokių klaidų, 2026-06-09 15:23:52

NACIONALINĖ ŽEMĖS TARNYBA PRIE APLINKOS MINISTERIJOS

2026 m. birželio 09 d. Nr. 26SUT-13785-0001
Kaunas

SUTIKIMAS STATYTI STATINIUS

Sutikimo gavėjas: Ukmergės rajono savivaldybė

Atsižvelgdami į 2026-05-01 prašymą Nr. 26SUT-13785 neprieštaraujame dėl šio objekto – Inžineriniai tinklai ir jiems funkcionuoti būtini statiniai, statybos, nesuformuotoje valstybinėje žemėje.

Sutikimas galioja neterminuotai, skaičiuojant nuo šio sutikimo išdavimo datos.

Sutikimas galioja tik gavus žemės sklypų, kuriems būtų taikomos naujos specialiosios žemės naudojimo sąlygos, savininkų sutikimus dėl šių specialiųjų žemės naudojimo sąlygų žemės sklypams taikymo, kuriuose turi būti aptarti Lietuvos Respublikos specialiųjų žemės naudojimo sąlygų įstatymo 7 straipsnio 4 dalyje nurodyti reikalavimai.

Šiuo sutikimu sutinkama, kad susisiekimo komunikacijoms, inžineriniams tinklams ir jiems funkcionuoti būtiniems statiniams, įrengtiems plokštiesiems horizontaliems inžineriniams statiniams (toliau – objektas) valstybinėje žemėje, kurioje nesuformuoti žemės sklypai, (toliau – valstybinė žemė) bus nustatytos teritorijos, kuriose taikomos Lietuvos Respublikos specialiųjų žemės naudojimo sąlygų įstatymo (toliau – Įstatymas) III skyriaus dešimtąjame, ketvirtąjame ir vienuoliktąjame skirsnyje nurodytos specialiosios žemės naudojimo sąlygos: Vandens tiekimo ir nuotekų, paviršinių nuotekų tvarkymo infrastruktūros apsaugos zonos , elektros tinklų apsaugos zonos ir elektroninių ryšių tinklų elektroninių ryšių infrastruktūros apsaugos zonos (toliau – Teritorija).

Teritorijos dydis valstybinėje žemėje – vandens tiekimo ir nuotekų, paviršinių nuotekų 714,1 kv. m., elektros tinklų 228,1 kv.m., ir elektroninių ryšių tinklų 205,6kv.m. kv. m.

Specialiosios žemės naudojimo sąlygos taikomos teisės aktų nustatyta tvarka, įregistravus Teritoriją Nekilnojamojo turto registre.

Nuostoliai, patiriami dėl specialiųjų žemės naudojimo sąlygų taikymo įregistruotose Teritorijose (toliau – nuostoliai), atlyginami Įstatymo 13 straipsnio 1 dalyje nustatyta tvarka, vadovaujantis Įstatymo 13 straipsnio 4 dalimi. Dėl nuostolių kompensavimo Teritorijos nustatymu suinteresuotam ūkio subjektui Kompensacijos dėl specialiųjų žemės naudojimo sąlygų taikymo Lietuvos Respublikos specialiųjų žemės naudojimo sąlygų įstatyme nurodytose teritorijose, nustatytose tenkinant viešąjį interesą, apskaičiavimo ir išmokėjimo metodikos, patvirtintos Lietuvos Respublikos Vyriausybės 2019 m. gruodžio 11 d. nutarimu Nr. 1248 „Dėl Lietuvos Respublikos specialiųjų žemės naudojimo sąlygų įstatymo įgyvendinimo“, nustatyta tvarka pateikiamas valstybinės žemės patikėtinio prašymas.

Teritorijos nustatymu suinteresuotas ūkio subjektas (ar jo teisių perėmėjas) įsipareigoja, kad:

Nekilnojamojo turto registre įregistravus Teritoriją, ne vėliau kaip per 5 darbo dienas nuo jos įregistravimo – raštu informuos valstybinės žemės patikėtinį (ar jo teisių perėmėją) apie Teritorijoje pradedamas taikyti specialiąsias žemės naudojimo sąlygas ir apie teisę kreiptis dėl Įstatymo 13 straipsnio 1 dalyje nurodytos kompensacijos sumokėjimo;

kai neliks objekto, dėl kurio nustatyta Teritorija, savo lėšomis išregistruos Teritoriją iš Nekilnojamojo turto registro ir ne vėliau kaip per 5 darbo dienas nuo jos išregistravimo – raštu informuos valstybinės žemės patikėtinį (ar jo teisių perėmėją) apie specialiųjų žemės naudojimo sąlygų taikymo Teritorijoje pabaigą;

jeigu Teritorija dėl pasikeitusios objekto, dėl kurio nustatyta Teritorija, veiklos apimties sumažės ir (ar) pasikeis Įstatyme nustatytos Teritorijos dydis, savo lėšomis imsis veiksmų dėl pasikeitusios Teritorijos dydžio nustatymo ir įregistravimo Nekilnojamojo turto registre.

Šis sprendimas per vieną mėnesį nuo jo gavimo dienos gali būti skundžiamas Lietuvos Respublikos civilinio proceso kodekso nustatyta tvarka bendrosios kompetencijos teismui pagal žemės sklypo buvimo vietą (adresas: L. Sapiegos g. 15,LT-10312, Vilnius, tel. +370 5 268 5186, el.p info@teismai.lt arba per Lietuvos teismų elektroninių paslaugų portalą) Lietuvos Respublikos civilinio proceso kodekso nustatyta tvarka.

Pridedama: Žemėlapis_2026-06-08.pdf, paraiskos-lentele-189173 (2).pdf, p189173-signed-20260519-084732 (2).pdf, savivaldybes-derinimas (7).pdf.

Vyresnysis patarėjas Arvydas Žukauskas

Vyriausioji specialistė Stasė Česnaitė

Žemėlapis

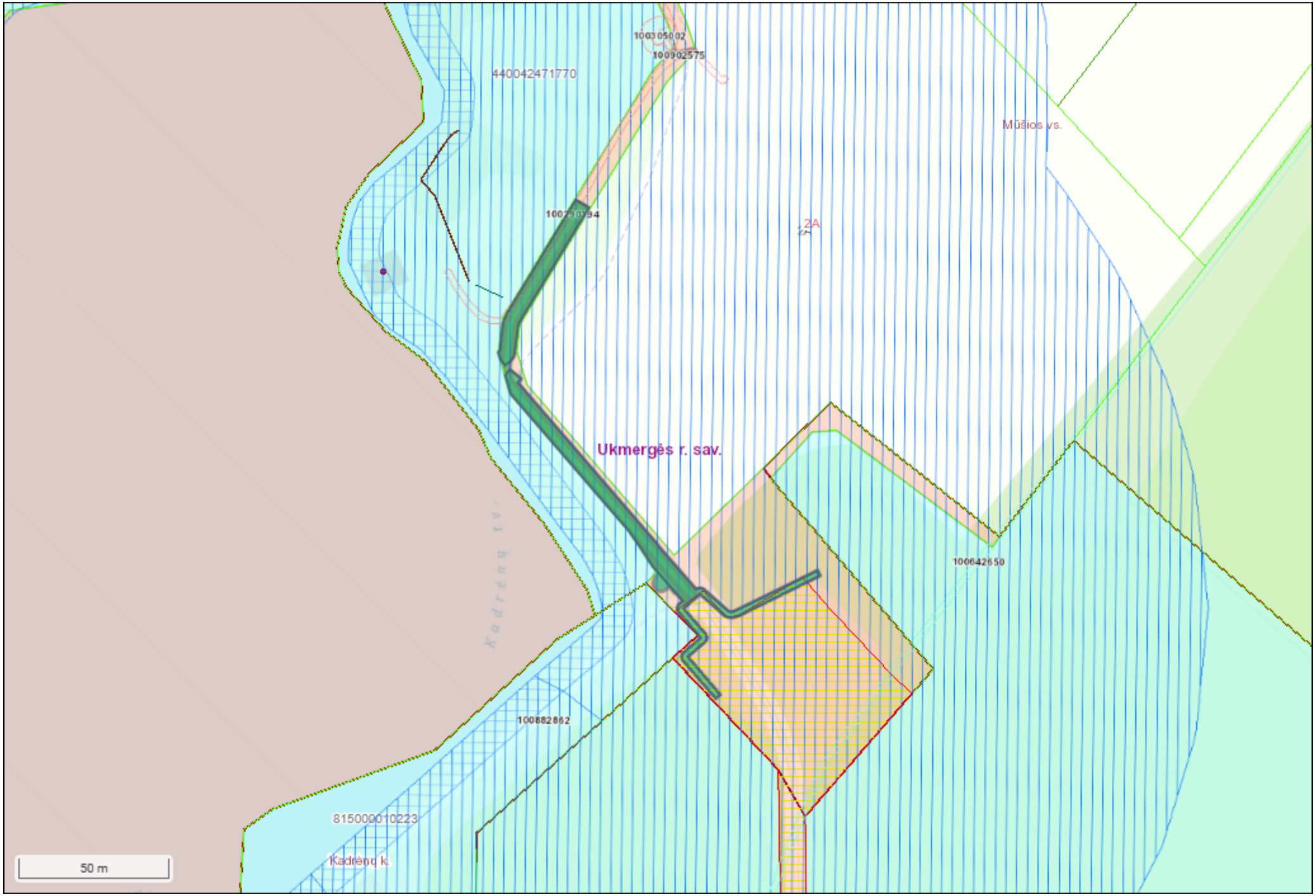

2026-06-08

Projekto derinimo suvestinė

Nr.	Sritys	Atsakingas asmuo	Data	Būsena	Pastabos	Failo pavadinimas
1.	Elektra	Povilas Aglinskas	2026-05-19	Pritarta	Prieš vykdant darbus iškviesti ESO atstovą. Elektros tinklų apsaugos zonoje žemės kasimo darbus vykdyti rankiniu būdu.	-

Registracijos Nr. P189173

Pasirašymo data 2026-05-19 08:47

70/45 - 0014 | 70/45 - 0015

70/45 - 0034 | 70/45 - 0035

SKLYPO PLANAS. DANGŲ PLANAS M1:500

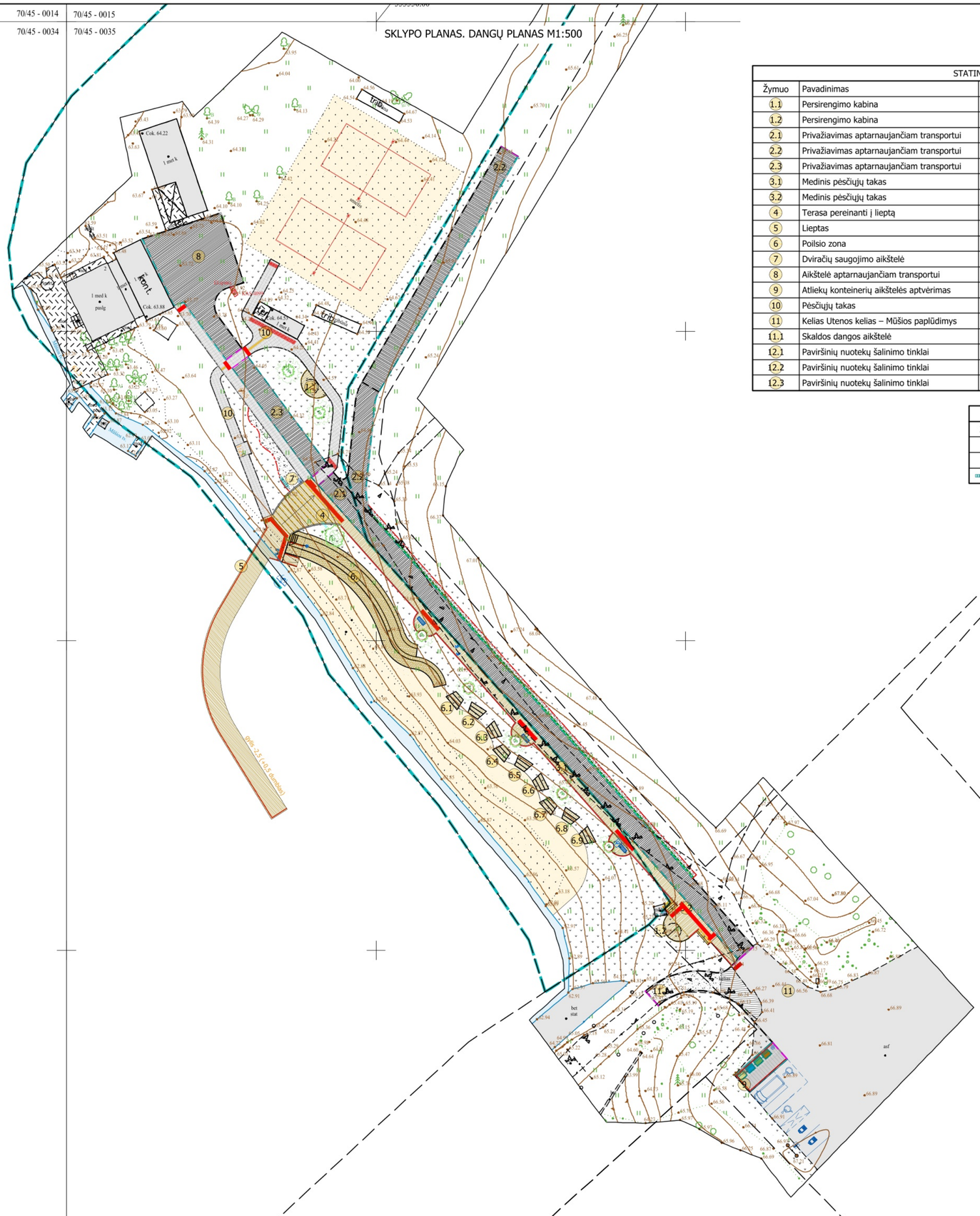
Trib.
Cok. 64.22
1 aut k
1 med k
psalg
Kont.
Cok. 63.88
Trib.
Cok. 64.52
1 k
Trib.
Cok. 64.22

70/45 - 0014 | 70/45 - 0015
70/45 - 0034 | 70/45 - 0035

INŽINERINIŲ TINKLŲ SUVESTINIS PLANAS M1:500

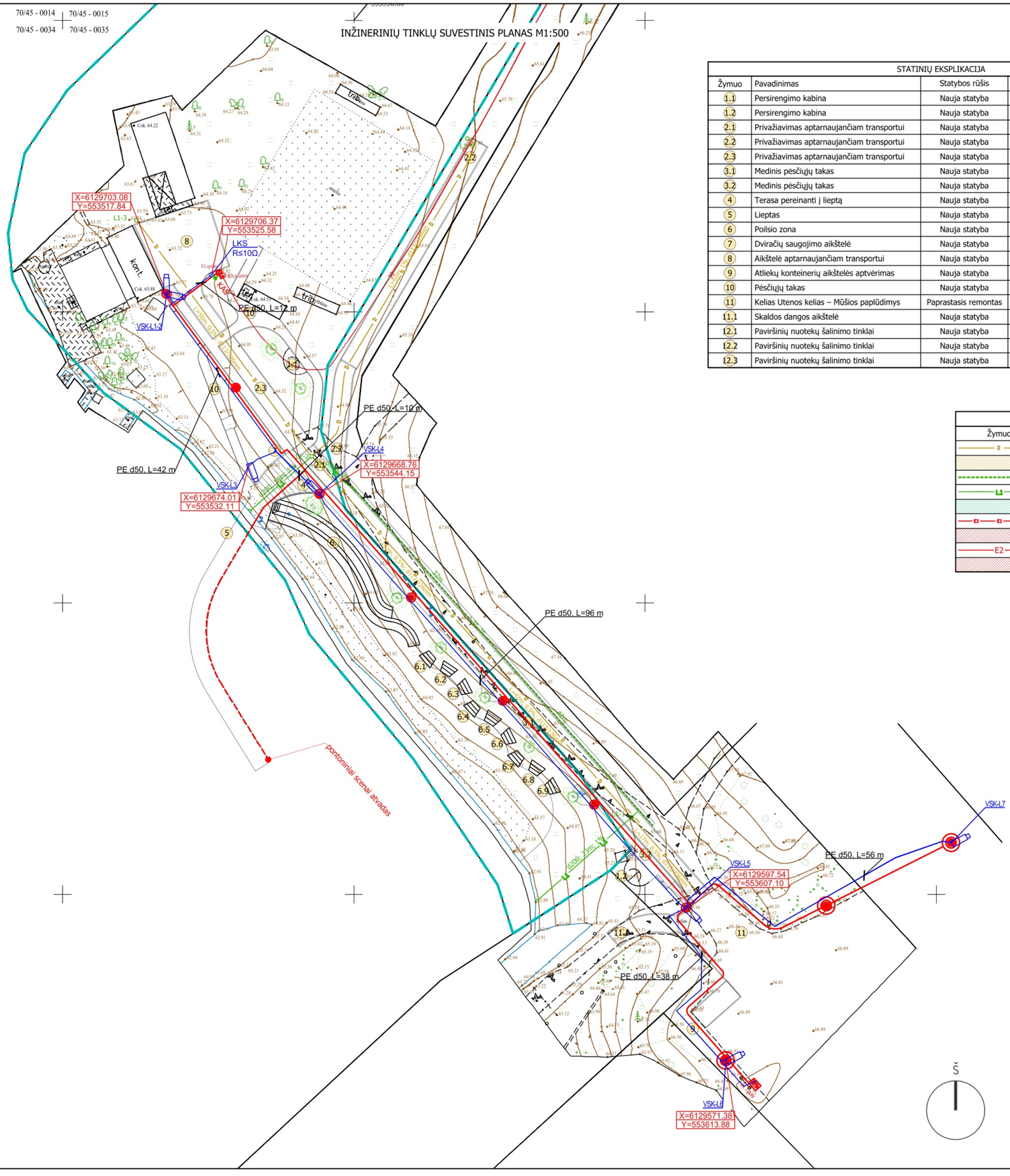

STATINIŲ EKSPLIKACIJA

Žymuo	Pavadinimas	Statybos rūšis	Adresas
1.1	Persirengimo kabina	Nauja statyba	Ukmergės r. sav., Vidiškių sen., Mūšios vs. 2
1.2	Persirengimo kabina	Nauja statyba	Valstybinė žemė – sklypas nesuformuotas
2.1	Privažiavimas aptarnaujančiam transportui	Nauja statyba	Ukmergės r. sav., Vidiškių sen., Mūšios vs. 2
2.2	Privažiavimas aptarnaujančiam transportui	Nauja statyba	Valstybinė žemė – sklypas nesuformuotas
2.3	Privažiavimas aptarnaujančiam transportui	Nauja statyba	Valstybinė žemė – sk.un.Nr. 8150-0001-0223
3.1	Medinis pėsčiųjų takas	Nauja statyba	Ukmergės r. sav., Vidiškių sen., Mūšios vs. 2
3.2	Medinis pėsčiųjų takas	Nauja statyba	Valstybinė žemė – sklypas nesuformuotas
4	Terasa pereinanti į lieptą	Nauja statyba	Ukmergės r. sav., Vidiškių sen., Mūšios vs. 2
5	Lieptas	Nauja statyba	Ukmergės r. sav., Vidiškių sen., Mūšios vs. 2
6	Poilsio zona	Nauja statyba	Ukmergės r. sav., Vidiškių sen., Mūšios vs. 2
7	Dviračių saugojimo aikštelė	Nauja statyba	Ukmergės r. sav., Vidiškių sen., Mūšios vs. 2
8	Aikštelė aptarnaujančiam transportui	Nauja statyba	Ukmergės r. sav., Vidiškių sen., Mūšios vs. 2
9	Atliekų konteinerių aikštelės aptvėrimas	Nauja statyba	Valstybinė žemė – sklypas nesuformuotas
10	Pėsčiųjų takas	Nauja statyba	Ukmergės r. sav., Vidiškių sen., Mūšios vs. 2
11	Kelias Utenos kelias – Mūšios paplūdimys	Paprastasis remontas	Valstybinė žemė – sklypas nesuformuotas
11.1	Skaldos dangos aikštelė	Nauja statyba	Valstybinė žemė – sklypas nesuformuotas
12.1	Paviršinių nuotekų šalinimo tinklai	Nauja statyba	Valstybinė žemė – sklypas nesuformuotas
12.2	Paviršinių nuotekų šalinimo tinklai	Nauja statyba	Ukmergės r. sav., Vidiškių sen., Mūšios vs. 2
12.3	Paviršinių nuotekų šalinimo tinklai	Nauja statyba	Ukmergės r. sav., Vidiškių sen., Mūšios vs. 2

SITUACIJOS SCHEMA
(Ukmergės r. sav., Vidiškių sen., Mūšios vs. 2)

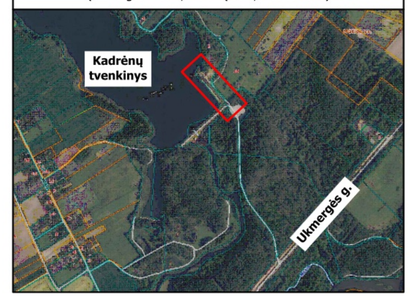

PAGRINDINIAI SKLYPO TECHNINIAI RODIKLIAI

Pavadinimas	Mato vnt.	Kiekis
Sklypo plotas	m^2	18316
Sklypo užstatymo intensyvumas	%	0.2
Sklypo užstatymo tankis	%	0.5
Apželdintas sklypo plotas	%	65

INŽINERINIŲ TINKLŲ SUTARTINIAI ŽYMĖJIMAI

Žymuo	Pavadinimas
D	Projektuojami lietaus drenažo tinklai (D113/126)
	Drenažo tinklo privalomas išlaikyti atstumas iki sklypo ribų, neturint kaimyninių sklypų savininkų sutikimų -1m
	Projektuojamas lietaus nuotekų latakas (d=200mm)
LI	Projektuojami lietaus nuotekų tinklai
	Lietaus nuotekų tinklo privalomas išlaikyti atstumas iki sklypo ribų, neturint kaimyninių sklypų savininkų sutikimų -1m
	Projektuojami 0,4 kV elektros tinklai (Al-4x150), PE D110mm vamzdyje
	Elektros tinklo privalomas išlaikyti atstumas iki sklypo ribų, neturint kaimyninių sklypų savininkų sutikimų -1m
E2	Projektuojami elektros (apšvietimo) tinklai
	Elektros tinklo privalomas išlaikyti atstumas iki sklypo ribų, neturint kaimyninių sklypų savininkų sutikimų -1m

Sutartiniai žymėjimai

- Projektuojama vaizdo stebėjimo kamera
- Projektuojama apšvietimo atrama (E projekto dalyje)
- Projektuojamas optinis kabelis vaizdo stebėjimo sistemai
- Projektuojamas apsauginis vamzdis d50

PASTABOS:

- Vykdant kasimo darbus būtina identifikuoti inžinerinius tinklus (kasant rankiniu būdu), jų faktinę trasuotę;
- Prieš žemės darbų pradžią suderinti atlikimą su tinklus eksploatuojančiomis institucijomis.
- Pažeistas drenažas turi būti atstatytas ir nedaryti neigiamos įtakos gretimiems sklypams.
- Atstatyti kelio dangas iki pradinio lygio, jeigu plane neparodyta kitaip.
- Vandentiekio vamzdžiai turi būti klojami ne mažiau kaip 1,8m nuo esamo žemės paviršiaus.
- Buitinių nuotekų vamzdžiai turi būti klojami ne mažiau kaip 1,5m nuo esamo žemės paviršiaus.
- Esamų ir anksčiau suprojektuotų tinklų, šulinių altitudes bei tikslias vietas tikrinti vietoje.
- Susikirtimus su esamais tinklais tikslinti vietoje.
- Susikirtimų su esamomis inžinerinėmis komunikacijomis vietose darbus vykdyti rankiniu būdu po 3 m į abi puses.
- Horizontalūs atstumai (prošvaistėje) tarp vandentiekio ir buitinių nuotekų inžinerinių tinklų turi būti išlaikomas ne mažiau nei 0,5m.
- Topografinio plano sudarymo data: 2026-02-05, vykdytojas D. Statkevičius, TIIIS Nr.: TIIIS1-20260206-005968.

0					
Laida	Data	Keitimų pavadinimas (priežastis)			
Atestato nr.	UAB "ARCHIMEDIJA"			Projektas: Kitos paskirties inžinerinių statinių Ukmergės r. sav., Vidiškių sen., Mūšios vs. 2, statybos projektas	
12930	PV	G.Kemzūra	[redacted]	Statinys: Sklypo planas	
A 2043	PDV	M.Kemzūra			
				Brėžinys: Inžinerinių tinklų suvestinis planas M1:500	Laida 0
lt	Statytojas: Ukmergės rajono savivaldybė (j.k.111107563)			Nr.: 26-01-00-TDP-SP-ITS	Lapas 1 / Lapų 1

70/45 - 0014 | 70/45 - 0015

70/45 - 0034 | 70/45 - 0035

SKLYPO PLANAS. DANGŲ PLANAS M1:500

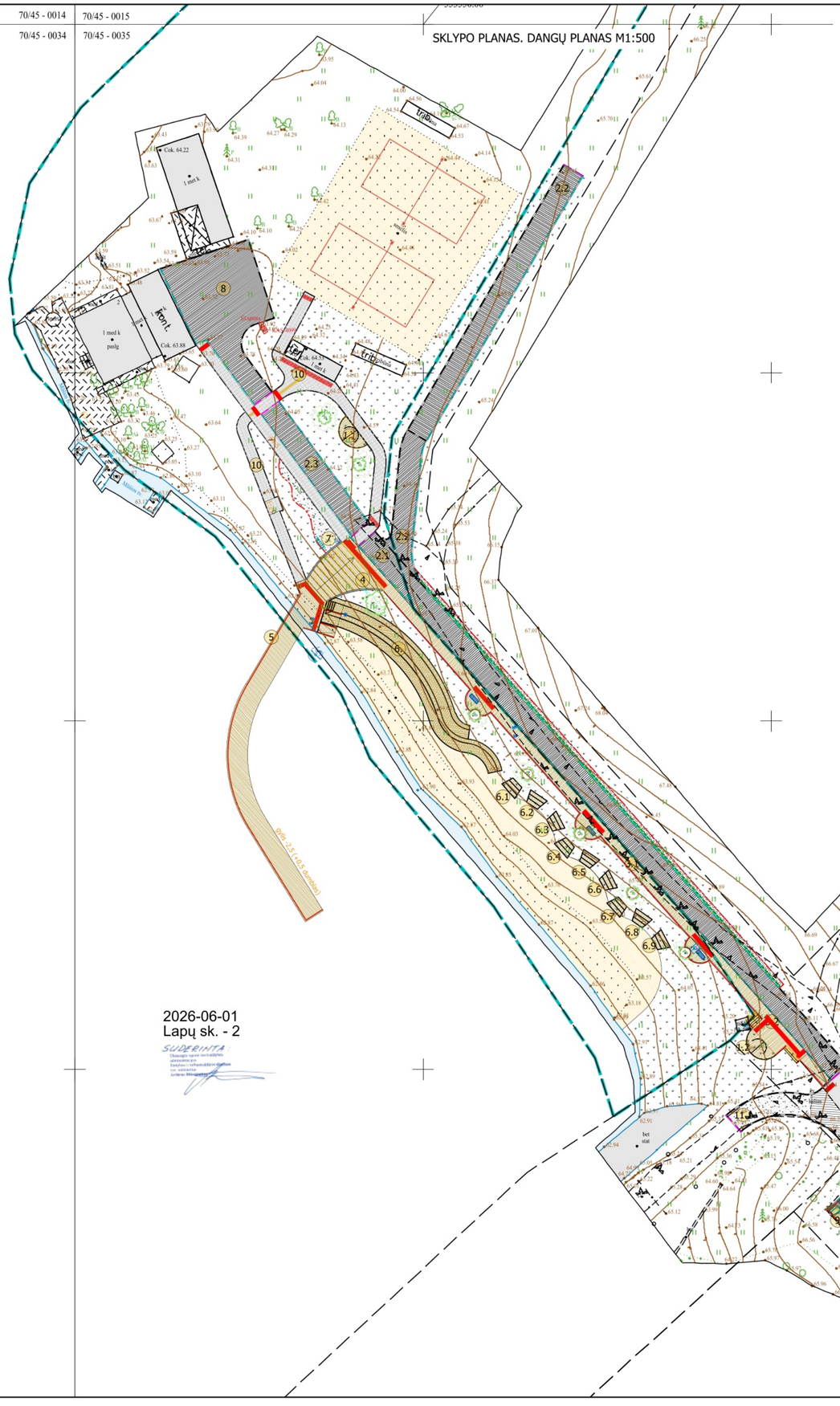
Trib.
Cok. 64.22
1 aukš k
1 med k
pasig
1 kont.
Cok. 63.88
Cok. 64.52
Trib.
Trib.
Cok. 64.22
Cok. 63.88
Cok. 64.52
Trib.
Trib.
Trib.

70/45 - 0014 | 70/45 - 0015
70/45 - 0034 | 70/45 - 0035

INŽINERINIŲ TINKLŲ SUVESTINIS PLANAS M1:500

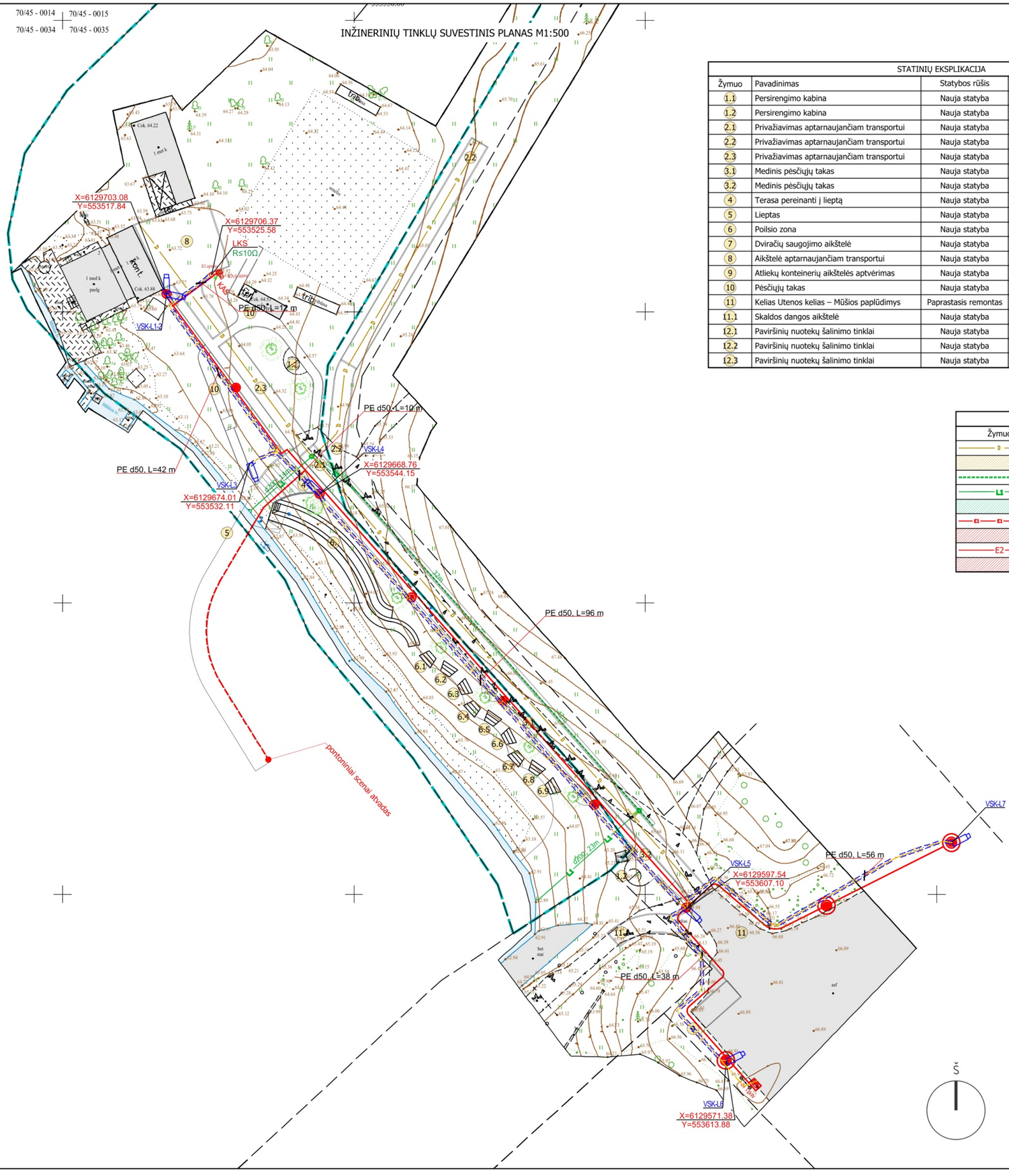

STATINIŲ EKSPLIKACIJA

Žymuo	Pavadinimas	Statybos rūšis	Adresas
1.1	Persirengimo kabina	Nauja statyba	Ukmergės r. sav., Vidiškių sen., Mūšios vs. 2
1.2	Persirengimo kabina	Nauja statyba	Valstybinė žemė – sklypas nesuformuotas
2.1	Privažiavimas aptarnaujančiam transportui	Nauja statyba	Ukmergės r. sav., Vidiškių sen., Mūšios vs. 2
2.2	Privažiavimas aptarnaujančiam transportui	Nauja statyba	Valstybinė žemė – sklypas nesuformuotas
2.3	Privažiavimas aptarnaujančiam transportui	Nauja statyba	Valstybinė žemė – sk.un.Nr. 8150-0001-0223
3.1	Medinis pėsčiųjų takas	Nauja statyba	Ukmergės r. sav., Vidiškių sen., Mūšios vs. 2
3.2	Medinis pėsčiųjų takas	Nauja statyba	Valstybinė žemė – sklypas nesuformuotas
4	Terasa pereinanti į lieptą	Nauja statyba	Ukmergės r. sav., Vidiškių sen., Mūšios vs. 2
5	Lieptas	Nauja statyba	Ukmergės r. sav., Vidiškių sen., Mūšios vs. 2
6	Poilsio zona	Nauja statyba	Ukmergės r. sav., Vidiškių sen., Mūšios vs. 2
7	Dviračių saugojimo aikštelė	Nauja statyba	Ukmergės r. sav., Vidiškių sen., Mūšios vs. 2
8	Aikštelė aptarnaujančiam transportui	Nauja statyba	Ukmergės r. sav., Vidiškių sen., Mūšios vs. 2
9	Atliekų konteinerių aikštelės aptvėrimas	Nauja statyba	Valstybinė žemė – sklypas nesuformuotas
10	Pėsčiųjų takas	Nauja statyba	Ukmergės r. sav., Vidiškių sen., Mūšios vs. 2
11	Kelias Utenos kelias – Mūšios paplūdimys	Paprastasis remontas	Valstybinė žemė – sklypas nesuformuotas
11.1	Skaldos dangos aikštelė	Nauja statyba	Valstybinė žemė – sklypas nesuformuotas
12.1	Paviršinių nuotekų šalinimo tinklai	Nauja statyba	Valstybinė žemė – sklypas nesuformuotas
12.2	Paviršinių nuotekų šalinimo tinklai	Nauja statyba	Ukmergės r. sav., Vidiškių sen., Mūšios vs. 2
12.3	Paviršinių nuotekų šalinimo tinklai	Nauja statyba	Ukmergės r. sav., Vidiškių sen., Mūšios vs. 2

SITUACIJOS SCHEMA
(Ukmergės r. sav., Vidiškių sen., Mūšios vs. 2)

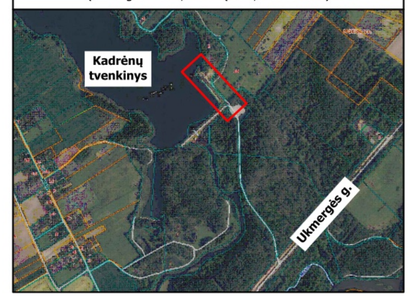

PAGRINDINIAI SKLYPO TECHNINIAI RODIKLIAI

Pavadinimas	Mato vnt.	Kiekis
Sklypo plotas	m^2	18316
Sklypo užstatymo intensyvumas	%	0.2
Sklypo užstatymo tankis	%	0.5
Apželdintas sklypo plotas	%	65

INŽINERINIŲ TINKLŲ SUTARTINIAI ŽYMĖJIMAI

Žymuo	Pavadinimas
D	Projektuojami lietaus drenažo tinklai (D113/126)
	Drenažo tinklo privalomas išlaikyti atstumas iki sklypo ribų, neturint kaimyninių sklypų savininkų sutikimų -1m
	Projektuojamas lietaus nuotekų latakas (d=200mm)
L1	Projektuojami lietaus nuotekų tinklai
	Lietaus nuotekų tinklo privalomas išlaikyti atstumas iki sklypo ribų, neturint kaimyninių sklypų savininkų sutikimų -1m
	Projektuojami 0,4 kV elektros tinklai (Al-4x150), PE D110mm vamzdyje
	Elektros tinklo privalomas išlaikyti atstumas iki sklypo ribų, neturint kaimyninių sklypų savininkų sutikimų -1m
E2	Projektuojami elektros (apšvietimo) tinklai
	Elektros tinklo privalomas išlaikyti atstumas iki sklypo ribų, neturint kaimyninių sklypų savininkų sutikimų -1m

Sutartiniai žymėjimai

- Projektuojama vaizdo stebėjimo kamera
- Projektuojama apšvietimo atrama (E projekto dalyje)
- R6 — Projektuojamas optinis kabelis vaizdo stebėjimo sistemai
- Projektuojamas apsauginis vamzdis d50

PASTABOS:

- Vykdant kasimo darbus būtina identifikuoti inžinerinius tinklus (kasant rankiniu būdu), jų faktinę trasuotę;
- Prieš žemės darbų pradžią suderinti atlikimą su tinklus eksploatuojančiomis institucijomis.
- Pažeistas drenažas turi būti atstatytas ir nedaryti neigiamos įtakos gretimiems sklypams.
- Atstatyti kelio dangas iki pradinio lygio, jeigu plane neparodyta kitaip.
- Vandentiekio vamzdžiai turi būti klojami ne mažiau kaip 1,8m nuo esamo žemės paviršiaus.
- Buitinių nuotekų vamzdžiai turi būti klojami ne mažiau kaip 1,5m nuo esamo žemės paviršiaus.
- Esamų ir anksčiau suprojektuotų tinklų, šulinių altitudes bei tikslias vietas tikrinti vietoje.
- Susikirtimus su esamais tinklais tikslinti vietoje.
- Susikirtimų su esamomis inžinerinėmis komunikacijomis vietose darbus vykdyti rankiniu būdu po 3 m į abi puses.
- Horizontalūs atstumai (prošvaistėje) tarp vandentiekio ir buitinių nuotekų inžinerinių tinklų turi būti išlaikomas ne mažiau nei 0,5m.

0				
Laida	Data	Keitimų pavadinimas (priežastis)		
Atestato nr.	UAB "ARCHIMEDIJA"		Projektas: Kitos paskirties inžinerinių statinių Ukmergės r. sav., Vidiškių sen., Mūšios vs. 2, statybos projektas	
12930	PV	G.Kemzūra	Statinys: Sklypo planas	
A 2043	PDV	M.Kemzūra		
			Brėžinys: Inžinerinių tinklų suvestinis planas M1:500	Laida 0
lt	Statytojas: Ukmergės rajono savivaldybė (j.k.111107563)		Nr.: 26-01-00-TDP-SP-ITS	Lapas 1 / Lapų 1

DETALŪS METADUOMENYS	
Dokumento sudarytojas (-ai)	Nacionalinė žemės tarnyba prie Aplinkos ministerijos
Dokumento pavadinimas (antraštė)	SUTIKIMAS STATYTI STATINIUS
Registracija #1	
Dokumento registracijos data ir numeris	2026-06-10T10:12:37.000Z, 59958
Dokumento specifikacijos identifikavimo žymuo	ADOC-V1.0
Parašas #1	
Parašo paskirtis	Pasirašymas
Parašą sukūrusio asmens vardas, pavardė ir pareigos	ARVYDAS ŽUKAUSKAS, Nacionalinė žemės tarnyba prie Aplinkos ministerijos Vyresnysis patarėjas
Parašo sukūrimo data ir laikas	2026-06-10T10:12:48.0000000+03:00
Parašo formatas	Kvalifikuotas elektroninis parašas
Laiko žymoje nurodytas laikas	2026-06-10T10:13:00+03:00
Informacija apie sertifikavimo paslaugų teikėją	EID-SK 2016 AS Sertifitseerimiskeskus EE
Sertifikato galiojimo laikas	2027-12-29T23:59:59+02:00
Informacija apie būdus, naudotus metaduomenų vientisumui užtikrinti	Metaduomenų vientisumas užtikrintas elektroniniais parašais
Pagrindinio dokumento priedų skaičius	4
Pagrindinio dokumento pridedamų dokumentų skaičius	0
Programinės įrangos, kuria naudojantis sudarytas elektroninis dokumentas, pavadinimas	Avilys SDP eDocs
Informacija apie elektroninio dokumento ir elektroninio (-ių) parašo (-ų) tikrinimą (tikrinimo data)	Tikrinant dokumentą nenustatyta jokių klaidų, 2026-06-10 11:16:34

Elektroninio dokumento nuorašas

UKMERGĖS RAJONO SAVIVALDYBĖS ADMINISTRACIJA

Biudžetinė įstaiga. Kęstučio a. 3, LT-20114 Ukmergė, tel. (8 340) 60302, el. p. savivaldybe@ukmerge.lt; http:// www.ukmerge.lt
Duomenys kaupiami ir saugomi Juridinių asmenų registre, kodas 188752174

ĮGALIOJIMAS

2026 m. sausio d. Nr.

Įgaliojų UAB "Archimedija" (įmonės kodas 300504583, Kaunas, T. Masiulio g. 17-18, LT-52355), atstovaujamą direktoriaus Mariaus Kemzūros, atstovauti Ukmergės rajono savivaldybei (toliau - Statytojas) Nacionalinėje žemės tarnyboje prie Aplinkos ministerijos, Valstybinėje teritorijų planavimo ir statybos priežiūros inspekcijoje prie Aplinkos ministerijos, AB ESO, Telia Lietuva AB, UAB „Ukmergės vandenys“, kitose valstybės ir vietos savivaldos institucijose, rengiant **„Kitos paskirties inžinerinių statinių Ukmergės r. sav., Vidiškių sen., Mūšios vs. 2, statybos projektą“**, pateikti prašymus dėl prisijungimo sąlygų išdavimo, atsiimti paruoštas sąlygas, gauti kitą informaciją, kuri reikalinga rengiant projektą ir gaunant statybą leidžiantį dokumentą, kreiptis į atitinkamas valstybės, kitas įmones ar įstaigas dėl projekto suderinimo, pateikti prašymą Nacionalinei žemės tarnybai prie Aplinkos ministerijos dėl sutikimo, kad projekte numatyti darbai būtų vykdomi valstybinėje žemėje ir jį atsiimti, pateikti prašymą į Lietuvos Respublikos statybos leidimų ir statybos valstybinės priežiūros informacinę sistemą „INFOSTATYBA“ (įskaitant, teise pateikiamų dokumentų tikrumą patvirtinti elektroniniu parašu, bet neapsiribojant) statybą leidžiančiam dokumentui gauti ir jį atsiimti, imtis visų kitų veiksmų, kurie yra būtini, siekiant parengti projektą ir gauti statybą leidžiantį dokumentą.

Šiuo įgaliojimu Statytojas patvirtina, kad pateikti suvesti į informacinę sistemą „INFOSTATYBA“ Statytojo duomenys ir dokumentai yra pateikti ir patikrinti Statytojo kaip atitinkantys originalius dokumentus.

Įgaliojimas galioja iki bus gautas statybą leidžiantis dokumentas.

Administracijos direktorė Inga Pračkailė

Rasa Šepetienė, (0 340) 63840, rasa.sepetiene@ukmerge.lt

DETALŪS METADUOMENYS	
Dokumento sudarytojas (-ai)	Ukmergės rajono savivaldybės administracija
Dokumento pavadinimas (antraštė)	Įgaliojimas
Dokumento registracijos data ir numeris	2026-01-21 Nr. (6.25Mr) 18-331
Dokumento gavimo data ir dokumento gavimo registracijos numeris	-
Dokumento adresatas (-ai)	Kiti
Dokumento specifikacijos identifikavimo žymuo	ADOC-V1.0
Parašo paskirtis	Pasirašymas
Parašą sukūrusio asmens vardas, pavardė ir pareigos	Inga Pračkailė Administracijos direktorė
Parašo sukūrimo data ir laikas	2026-01-21 15:00
Parašo formatas	Trumpalaikio galiojimo (XAdES-T)
Laiko žymoje nurodytas laikas	2026-01-21 15:00
Informacija apie sertifikavimo paslaugų teikėją	ADIC CA ECC
Sertifikato galiojimo laikas	2024-07-31 08:54 - 2028-07-30 08:54
Parašo paskirtis	Registravimas
Parašą sukūrusio asmens vardas, pavardė ir pareigos	Indrė Stukienė Vyriausiasis specialistas
Parašo sukūrimo data ir laikas	2026-01-21 15:18
Parašo formatas	Trumpalaikio galiojimo (XAdES-T)
Laiko žymoje nurodytas laikas	2026-01-21 15:18
Informacija apie sertifikavimo paslaugų teikėją	RCSC IssuingCA-2
Sertifikato galiojimo laikas	2024-10-25 11:14 - 2026-10-25 10:14
Informacija apie būdus, naudotus metaduomenų vientisumui užtikrinti	-
Pagrindinio dokumento priedų skaičius	0
Pagrindinio dokumento pridedamų dokumentų skaičius	0
Programinės įrangos, kuria naudojantis sudarytas elektroninis dokumentas, pavadinimas	Elpako v.20251219.1
Informacija apie elektroninio dokumento ir elektroninio (-ių) parašo (-ų) tikrinimą (tikrinimo data)	Tikrinant dokumentą nenustatyta jokių klaidų (2026-01-21)
Elektroninio dokumento nuorašo atspausdinimo data ir ją atspausdinęs darbuotojas	2026-01-21 nuorašą suformavo Indrė Stukienė
Paieškos nuoroda	-
Papildomi metaduomenys	Nuorašą suformavo 2026-01-21 Dokumentų valdymo sistema „Kontora“

ĮSAKYMAS
DĖL PROJEKTO VADOVO SKYRIMO
2026-03-06
Kaunas

Įgyvendinant projektą *„Kitos paskirties inžinerinių statinių Ukmergės r. sav., Vidiškių sen., Mūšios vs. 2, statybos projektas“* s k i r i u GEDIMINĄ NKEMZŪRĄ (kvalifikacijos atestatas nr. A12930) eiti projekto vadovo pareigas.

Direktorius: Marius Kemzūra [redacted]

UAB „Archimedija“
Savanorių pr. 194-911, Kaunas
LT-44151
Lietuva

Tel.: +370 675 49740
info@archimedija.lt
www.archimedija.lt

A/s Nr.: LT35 7300 0100 9241 1714
AB Swedbank
Įmonės kodas 300504583
PVM mokėtojo kodas LT100003300513

ĮSAKYMAS
DĖL PROJEKTO DALIŲ VADOVŲ SKYRIMO
2026-03-06
Kaunas

Įgyvendinant projektą *„Kitos paskirties inžinerinių statinių Ukmergės r. sav., Vidiškių sen., Mūšios vs. 2, statybos projektas“* s k i r i u šiuos projekto dalių vadovus eiti projekto dalių vadovų pareigas:

Bendrosios dalies PV	Gediminas Kemzūra (12930)
Susisiekimo dalies PDV	Robertas Čėsna (32335)
Sklypo sutvarkymo (sklypo plano) dalies PDV	Marius Kemzūra (A2043)
Architektūrinės dalies PDV	Marius Kemzūra (A2043)
Konstrukcinės (statinio konstrukcijos) dalies PDV	Mindaugas Kasiulevčius (12861)
Vandentiekio ir nuotekų šalinimo dalies PDV	Marius Kemzūra (33601)
Elektrotechnikos dalies PDV	Mindaugas Kaminskas (36948)
Elektroninių ryšių dalies PDV	Daina Dragaitienė (16540)
Pasirengimo statybai ir statybos organizavimo dalies PDV	Marius Kemzūra (33601)
Statybos skaičiuojamosios kainos nustatymo dalies PDV	Jūratė Zeniūtė (11945)

Projekto vadovas: [redacted] Gediminas Kemzūra

UAB „Archimedija“
Savanorių pr. 194-911, Kaunas
LT-44151
Lietuva

Tel.: +370 675 49740
info@archimedija.lt
www.archimedija.lt

A/s Nr.: LT35 7300 0100 9241 1714
AB Swedbank
Įmonės kodas 300504583
PVM mokėtojo kodas LT100003300513

PROJEKTO DALIŲ SUDERINIMO AKTAS

Objektas: *Kitos paskirties inžinerinių statinių Ukmergės r. sav., Vidiškių sen., Mūšios vs. 2, statybos projektas*

Eilės nr.:	Projekto dalies pavadinimas	Rengėjas	Parašas
1	Bendroji dalis	Gediminas Kemzūra	[redacted]
2	Susisiekimo dalis	Robertas Čėsna	
3	Sklypo sutvarkymo (sklypo plano) dalis	Marius Kemzūra	
4	Architektūrinė dalis	Marius Kemzūra	
5	Konstrukcinė dalies	Mindaugas Kasiulevčius	
6	Vandentiekio ir nuotekų šalinimo dalis	Marius Kemzūra	
7	Elektrotechnikos dalis	Mindaugas Kaminskas	
8	Elektroninių ryšių dalis	Daina Dragaitienė	
9	Pasirengimo statybai ir statybos org.	Marius Kemzūra	
10	Statybos skaičiuojamosios kainos nustatymo dalis	Jūratė Zeniūtė	

Projekto vadovas: [redacted] Gediminas Kemzūra

UAB „Archimedija"
Savanorių pr. 194-911, Kaunas
LT-44151
Lietuva

Tel.: +370 675 49740
info@archimedija.lt
www.archimedija.lt

A/s Nr.: LT35 7300 0100 9241 1714
AB Swedbank
Įmonės kodas 300504583
PVM mokėtojo kodas LT100003300513

UKMERGĖS RAJONO SAVIVALDYBĖS ADMINISTRACIJA

Biudžetinė įstaiga. Kęstučio a. 3, LT-20114 Ukmergė, tel. (0 340) 60302, el. p. savivaldybe@ukmerge.lt,
el. pristatymo dėžutės adresas 188752174. Duomenys kaupiami ir saugomi Juridinių asmenų registre, kodas 188752174

2026-06- Nr.

UAB „Archimedija“
El. p. info@archimedija.lt

DĖL PRITARIMO PROJEKTO SPRENDINIAMS

Ukmergės rajono savivaldybės administracija pritaria projektuotojo UAB „Archimedija“ pateikto peržiūrėti projekto Nr. 26-01 „**Kitos paskirties inžinerinių statinių Ukmergės r. sav., Vidiškių sen., Mūšios vs. 2, statybos projektas“** projektiniams sprendiniams.

Administracijos direktorė Inga Pračkailė

Rasa Šepetienė, (0 340) 63840; el. p. rasa.sepetiene@ukmerge.lt

DETALŪS METADUOMENYS	
Dokumento sudarytojas (-ai)	Ukmergės rajono savivaldybės administracija
Dokumento pavadinimas (antraštė)	Dėl pritarimo projekto sprendiniams
Dokumento registracijos data ir numeris	2026-06-02 Nr. (6.8Mr) 18-2449
Dokumento gavimo data ir dokumento gavimo registracijos numeris	-
Dokumento adresatas (-ai)	Kiti
Dokumento specifikacijos identifikavimo žymuo	ADOC-V1.0
Parašo paskirtis	Pasirašymas
Parašą sukūrusio asmens vardas, pavardė ir pareigos	Inga Pračkailė Administracijos direktorė
Parašo sukūrimo data ir laikas	2026-06-02 15:40
Parašo formatas	Trumpalaikio galiojimo (XAdES-T)
Laiko žymoje nurodytas laikas	2026-06-02 15:40
Informacija apie sertifikavimo paslaugų teikėją	ADIC CA ECC
Sertifikato galiojimo laikas	2024-07-31 08:54 - 2028-07-30 08:54
Parašo paskirtis	Registravimas
Parašą sukūrusio asmens vardas, pavardė ir pareigos	Indrė Stukienė Vyriausiasis specialistas
Parašo sukūrimo data ir laikas	2026-06-02 15:54
Parašo formatas	Trumpalaikio galiojimo (XAdES-T)
Laiko žymoje nurodytas laikas	2026-06-02 15:55
Informacija apie sertifikavimo paslaugų teikėją	RCSC IssuingCA-2
Sertifikato galiojimo laikas	2024-10-25 11:14 - 2026-10-25 10:14
Informacija apie būdus, naudotus metaduomenų vientisumui užtikrinti	-
Pagrindinio dokumento priedų skaičius	0
Pagrindinio dokumento pridedamų dokumentų skaičius	0
Programinės įrangos, kuria naudojantis sudarytas elektroninis dokumentas, pavadinimas	Elpako v.20260530.2
Informacija apie elektroninio dokumento ir elektroninio (-ių) parašo (-ų) tikrinimą (tikrinimo data)	Tikrinant dokumentą nenustatyta jokių klaidų (2026-06-02)
Elektroninio dokumento nuorašo atspausdinimo data ir ją atspausdinęs darbuotojas	2026-06-02 nuorašą suformavo Indrė Stukienė
Paieškos nuoroda	-
Papildomi metaduomenys	Nuorašą suformavo 2026-06-02 Dokumentų valdymo sistema „Deka Office“

PRITARIMŲ IR SUTIKIMŲ SĄRAŠAS

Eil. Nr.	Suderinusi/pritarusi organizacija	Suderinimo/pritarimo data	Žiūrėti
1.	AB „Energijos skirstymo operatorius“ (elektros tinklų eksploatavimo skyrius)	2026-05-19	PP dalies prieduose
2.	Ukmergės rajono savivaldybė, statybos ir infrastruktūros skyrius	2026-06-01	
3.	NŽT (statiniai)	2026-06-05	
4.	NŽT (tinklai)	2026-06-08	

Projekto derinimo suvestinė

Nr.	Sritys	Atsakingas asmuo	Data	Būsena	Pastabos	Failo pavadinimas
1.	Elektra	Povilas Aglinskas	2026-05-19	Pritarta	Prieš vykdant darbus iškviesti ESO atstovą. Elektros tinklų apsaugos zonoje žemės kasimo darbus vykdyti rankiniu būdu.	-

Registracijos Nr. P189173

Pasirašymo data 2026-05-19 08:47

70/45 - 0014 | 70/45 - 0015

70/45 - 0034 | 70/45 - 0035

SKLYPO PLANAS. DANGŲ PLANAS M1:500

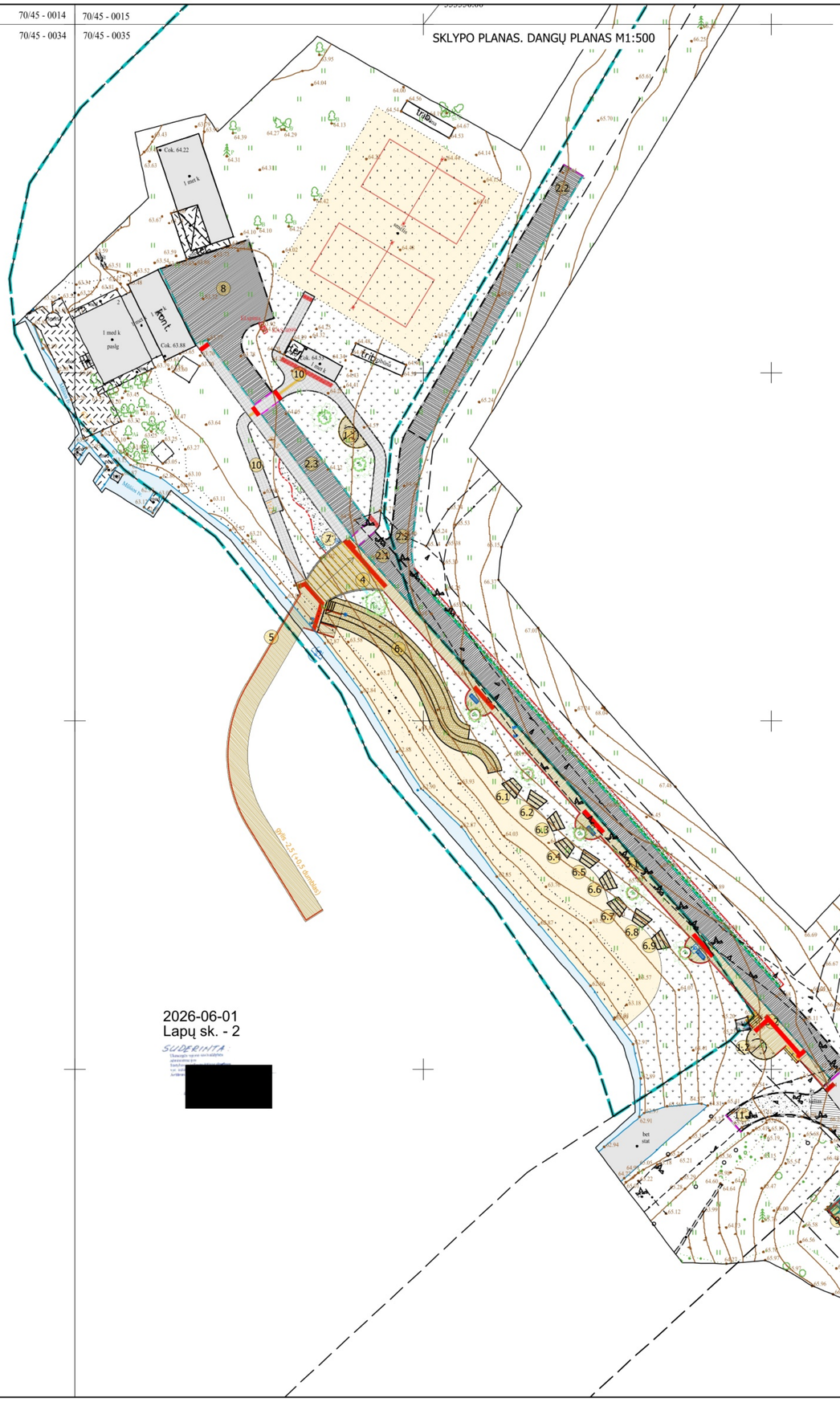
Trib.
Cok. 64.22
1 aukš k
1 med k
pasig
1 kont.
Cok. 63.88
Cok. 64.52
Trib.
Trib.
Cok. 64.22
Cok. 63.88
Cok. 64.52
Trib.
Trib.
Trib.

70/45 - 0014 | 70/45 - 0015
70/45 - 0034 | 70/45 - 0035

INŽINERINIŲ TINKLŲ SUVESTINIS PLANAS M1:500

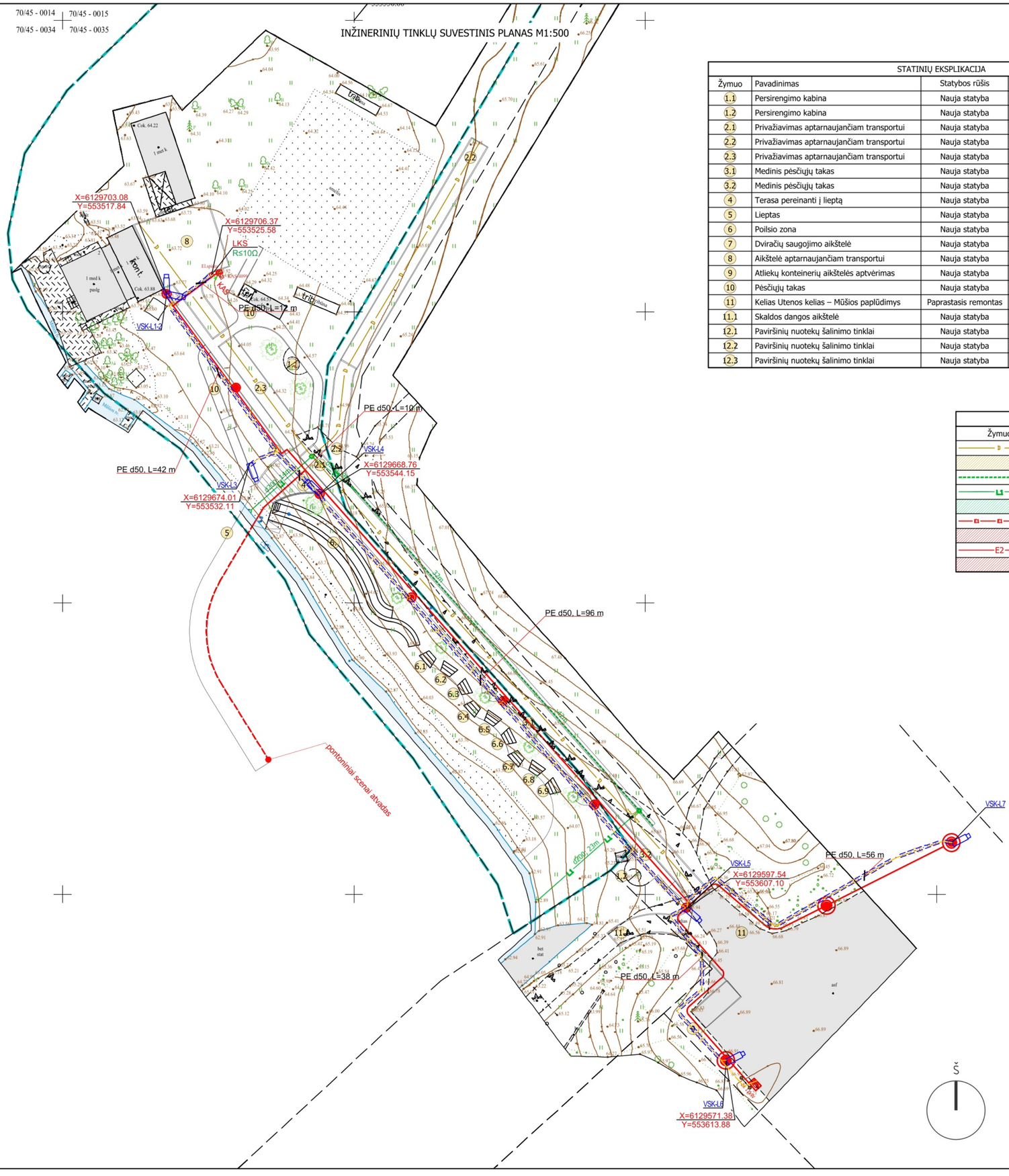

STATINIŲ EKSPLIKACIJA			
Žymuo	Pavadinimas	Statybos rūšis	Adresas
1.1	Persirengimo kabina	Nauja statyba	Ukmergės r. sav., Vidiškių sen., Mūšios vs. 2
1.2	Persirengimo kabina	Nauja statyba	Valstybinė žemė – sklypas nesuformuotas
2.1	Privažiavimas aptarnaujančiam transportui	Nauja statyba	Ukmergės r. sav., Vidiškių sen., Mūšios vs. 2
2.2	Privažiavimas aptarnaujančiam transportui	Nauja statyba	Valstybinė žemė – sklypas nesuformuotas
2.3	Privažiavimas aptarnaujančiam transportui	Nauja statyba	Valstybinė žemė – sk.un.Nr. 8150-0001-0223
3.1	Medinis pėsčiųjų takas	Nauja statyba	Ukmergės r. sav., Vidiškių sen., Mūšios vs. 2
3.2	Medinis pėsčiųjų takas	Nauja statyba	Valstybinė žemė – sklypas nesuformuotas
4	Terasa pereinanti į lieptą	Nauja statyba	Ukmergės r. sav., Vidiškių sen., Mūšios vs. 2
5	Lieptas	Nauja statyba	Ukmergės r. sav., Vidiškių sen., Mūšios vs. 2
6	Poilsio zona	Nauja statyba	Ukmergės r. sav., Vidiškių sen., Mūšios vs. 2
7	Dviračių saugojimo aikštelė	Nauja statyba	Ukmergės r. sav., Vidiškių sen., Mūšios vs. 2
8	Aikštelė aptarnaujančiam transportui	Nauja statyba	Ukmergės r. sav., Vidiškių sen., Mūšios vs. 2
9	Atliekų konteinerių aikštelės aptvėrimas	Nauja statyba	Valstybinė žemė – sklypas nesuformuotas
10	Pėsčiųjų takas	Nauja statyba	Ukmergės r. sav., Vidiškių sen., Mūšios vs. 2
11	Kelias Utenos kelias – Mūšios paplūdimys	Paprastasis remontas	Valstybinė žemė – sklypas nesuformuotas
11.1	Skaldos dangos aikštelė	Nauja statyba	Valstybinė žemė – sklypas nesuformuotas
12.1	Paviršinių nuotekų šalinimo tinklai	Nauja statyba	Valstybinė žemė – sklypas nesuformuotas
12.2	Paviršinių nuotekų šalinimo tinklai	Nauja statyba	Ukmergės r. sav., Vidiškių sen., Mūšios vs. 2
12.3	Paviršinių nuotekų šalinimo tinklai	Nauja statyba	Ukmergės r. sav., Vidiškių sen., Mūšios vs. 2

SITUACIJOS SCHEMA
(Ukmergės r. sav., Vidiškių sen., Mūšios vs. 2)

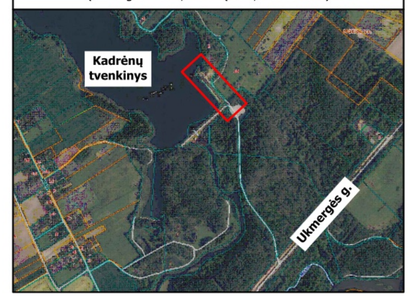

PAGRINDINIAI SKLYPO TECHNINIAI RODIKLIAI		
Pavadinimas	Mato vnt.	Kiekis
Sklypo plotas	m^2	18316
Sklypo užstatymo intensyvumas	%	0.2
Sklypo užstatymo tankis	%	0.5
Apželdintas sklypo plotas	%	65

INŽINERINIŲ TINKLŲ SUTARTINIAI ŽYMĖJIMAI	
Žymuo	Pavadinimas
D	Projektuojami lietaus drenažo tinklai (D113/126)
	Drenažo tinklo privalomas išlaikyti atstumas iki sklypo ribų, neturint kaimyninių sklypų savininkų sutikimų -1m
	Projektuojamas lietaus nuotekų latakas (d=200mm)
L1	Projektuojami lietaus nuotekų tinklai
	Lietaus nuotekų tinklo privalomas išlaikyti atstumas iki sklypo ribų, neturint kaimyninių sklypų savininkų sutikimų -1m
	Projektuojami 0,4 kV elektros tinklai (Al-4x150), PE D110mm vamzdyje
	Elektros tinklo privalomas išlaikyti atstumas iki sklypo ribų, neturint kaimyninių sklypų savininkų sutikimų -1m
E2	Projektuojami elektros (apšvietimo) tinklai
	Elektros tinklo privalomas išlaikyti atstumas iki sklypo ribų, neturint kaimyninių sklypų savininkų sutikimų -1m

Sutartiniai žymėjimai

- Projektuojama vaizdo stebėjimo kamera
- Projektuojama apšvietimo atrama (E projekto dalyje)
- R6 — Projektuojamas optinis kabelis vaizdo stebėjimo sistemai
- Projektuojamas apsauginis vamzdis d50

PASTABOS:

- Vykdant kasimo darbus būtina identifikuoti inžinerinius tinklus (kasant rankiniu būdu), jų faktinę trasuotę;
- Prieš žemės darbų pradžią suderinti atlikimą su tinklus eksploatuojančiomis institucijomis.
- Pažeistas drenažas turi būti atstatytas ir nedaryti neigiamos įtakos gretimiems sklypams.
- Atstatyti kelio dangas iki pradinio lygio, jeigu plane neparodyta kitaip.
- Vandentiekio vamzdžiai turi būti klojami ne mažiau kaip 1,8m nuo esamo žemės paviršiaus.
- Buitinių nuotekų vamzdžiai turi būti klojami ne mažiau kaip 1,5m nuo esamo žemės paviršiaus.
- Esamų ir anksčiau suprojektuotų tinklų, šulinių altitudes bei tikslias vietas tikrinti vietoje.
- Susikirtimus su esamais tinklais tikslinti vietoje.
- Susikirtimų su esamomis inžinerinėmis komunikacijomis vietose darbus vykdyti rankiniu būdu po 3 m į abi puses.
- Horizontalūs atstumai (prošvaistėje) tarp vandentiekio ir buitinių nuotekų inžinerinių tinklų turi būti išlaikomas ne mažiau nei 0,5m.

0					
Laida	Data	Keitimų pavadinimas (priežastis)			
Atestato nr.	UAB "ARCHIMEDIJA"			Projektas: Kitos paskirties inžinerinių statinių Ukmergės r. sav., Vidiškių sen., Mūšios vs. 2, statybos projektas	
12930	PV	G.Kemzūra	[redacted]	Statinys: Sklypo planas	
A 2043	PDV	M.Kemzūra			
				Brėžinys: Inžinerinių tinklų suvestinis planas M1:500	Laida 0
lt	Statytojas: Ukmergės rajono savivaldybė (j.k.111107563)			Nr.: 26-01-00-TDP-SP-ITS	Lapas 1 / Lapų 1

SPSC

STATYBOS PRODUKCIJOS SERTIFIKAVIMO CENTRAS

Valstybės įmonė Statybos produkcijos sertifikavimo centras, įmonės kodas 110068926, Linkmenų g. 28, LT-08217 Vilnius

KVALIFIKACIJOS ATESTATAS

Nr.12930

Gediminas Kemzūra

Suteikta teisė eiti ypatingo statinio projekto vadovo, ypatingo statinio projekto vykdymo priežiūros vadovo ir ypatingo statinio statybos techninės priežiūros vadovo pareigas.

Statiniai: gyvenamieji ir negyvenamieji pastatai; inžineriniai tinklai: vandentiekio, šilumos tiekimo, nuotekų šalinimo; susisiekimo komunikacijos: keliai (gatvės); kiti statiniai: hidrotechnikos statiniai (vandenviečių statiniai ir nusodintuvai), kitos paskirties statiniai.

[redacted]

KOPIJA TIKRA

Direktorius Robertas Encius

Išduotas 2013 m. gegužės 10 d.

Pirmą kartą išduotas 2003 m. gegužės 8 d.

[redacted]

Kvalifikacijos atestatų registras skelbiamas www.spsc.lt

Direktoriaus pavaduotojas
Kęstutis Blažinauskas

06007

2013 UAB „GRAFIJA" 01329

SSVA
STATYBOS SEKTORIAUS VYSTYMO AGENTŪRA

Viešoji įstaiga • kodas 305997589 • Linkmenų g. 28-1, LT-08217 Vilnius
tel. +370-700-15100 • el. p. agentura@ssva.lt • www.ssva.lt

Išrašas iš statybos specialistų kvalifikacijos atestatų ir teisės pripažinimo dokumentų registro

SPECIALISTAS	
Vardas, pavardė:	**Robertas Čėsna**

TEISĖS DOKUMENTAS			
Numeris:	**32335**	Ar galioja:	**TAIP**
Pirmą kartą išduotas:	**2009-04-06**		
Dokumento tipas:	Kvalifikacijos atestatas		

SUTEIKTA TEISĖ	
Nuo 2014-01-10	Suteikta teisė eiti ypatingo statinio projekto dalies vadovo ir ypatingo statinio projekto dalies vykdymo priežiūros vadovo pareigas. Statiniai: susisiekimo komunikacijos: keliai, keliai (gatvės), geležinkelio kelias, kiti transporto statiniai. Projekto dalys: konstrukcijų, susisiekimo, pasirengimo statybai ir statybos darbų organizavimo, statybos skaičiuojamosios kainos nustatymo.

KVALIFIKACIJOS TOBULINIMAS / TPD PATVIRTINIMAS	
2019-01-07	Pateikti kvalifikacijos tobulinimą įrodantys dokumentai pripažinti tinkamais.
2024-01-04	Pateikti kvalifikacijos tobulinimą įrodantys dokumentai pripažinti tinkamais.

Duomenys atnaujinti: 2024-11-14. Paieškos data: 2026-04-30.

Išrašas atspausdintas: .....

Išrašą atspausdino: .....
(vardas, pavardė, parašas)

Architekto

KVALIFIKACIJOS ATESTATAS

LIETUVOS ARCHITEKTŲ RŪMAI

Nr. A 2043

Marius Kemzūra

yra atestuotas

Statinio projekto architektūrinės dalies, statinio projekto architektūrinės dalies vykdymo priežiūros vadovas

Statinių rūšys: pastatai ir inžineriniai statiniai.
Statinių kategorija: ypatingi statiniai.

Lietuvos architektų rūmų pirmininkas
Juozas Vaškevičius

[redacted]

Atestavimo komisijos 2015 m. liepos mėn. 30 d. protokolas Nr. 103

SPSC

STATYBOS PRODUKCIJOS
SERTIFIKAVIMO CENTRAS

Valstybės įmonė Statybos produkcijos sertifikavimo centras, įmonės kodas 110068926, Linkmenų g. 28, LT-08217 Vilnius

KVALIFIKACIJOS ATESTATAS

Nr.12861

Mindaugas Kasiulevičius

[redacted]

Suteikta teisė eiti ypatingojo statinio projekto dalies vadovo ir ypatingojo statinio projekto dalies vykdymo priežiūros vadovo pareigas.

Statiniai: gyvenamieji ir negyvenamieji pastatai, susisiekimo komunikacijos, inžineriniai tinklai, hidrotechnikos statiniai, kiti inžineriniai statiniai, taip pat minėti statiniai, esantys kultūros paveldo objekto teritorijoje, jo apsaugos zonoje, kultūros paveldo vietovėje.
Projekto dalis: konstrukcijų.

LIETUVOS RESPUBLIKA SPS STATYBOS PRO SERTIFIKAVIMO VALSTYBĖS ĮMONĖ

Direktorius [redacted] Valdemaras Gauronskis

Išduotas 2019 m. gruodžio 20 d.

Pirmą kartą išduotas 2003 m. birželio 16 d.

Kvalifikacijos atestatų registras skelbiamas www.spsc.lt

24826

2019 UAB „LODVILA" 01329-A1

SPSC

STATYBOS PRODUKCIJOS SERTIFIKAVIMO CENTRAS

Valstybės įmonė Statybos produkcijos sertifikavimo centras, įmonės kodas 110068926, Linkmenų g. 28, LT-08217 Vilnius

KVALIFIKACIJOS ATESTATAS

Nr.33601

Marius Kemzūra

[redacted]

Suteikta teisė eiti ypatingo statinio projekto dalies vadovo ir ypatingo statinio projekto dalies vykdymo priežiūros vadovo pareigas.

Statiniai: gyvenamieji ir negyvenamieji pastatai; susisiekimo komunikacijos: keliai (gatvės); inžineriniai tinklai: vandentiekio ir nuotekų šalinimo; hidrotechnikos statiniai: vandenviečių statiniai; sporto paskirties inžineriniai statiniai; kitos paskirties inžineriniai statiniai.
Projekto dalys: vandentiekio ir nuotekų šalinimo, pasirengimo statybai ir statybos darbų organizavimo.

LIETUVOS RESPUBLI... SPSC STATYBOS PRODU... SERTIFIKAVIMO CE... VALSTYBĖS ĮMO...

[redacted]

Direktorius [redacted] obertas Encius

11331

Išduotas 2014 m. lapkričio 7 d.

Pirmą kartą išduotas 2014 m. lapkričio 7 d.

Kvalifikacijos atestatų registras skelbiamas www.spsc.lt

2013 UAB „GRAFIJA" 01329

Kvalifikuotas elektroninis parašas
AIDAS VAIČIULIS
2023-03-14 08:34:35 GMT+2
Paskirtis: Parašas

SSVA
STATYBOS SEKTORIAUS
VYSTYMO AGENTŪRA

Viešoji įstaiga Statybos sektoriaus vystymo agentūra, Linkmenų g. 28-1, LT-08217 Vilnius

KVALIFIKACIJOS ATESTATAS

Nr. 36948

Mindaugas Kaminskas

[redacted]

Suteikta teisė eiti ypatingojo statinio projekto dalies vadovo ir ypatingojo statinio projekto dalies vykdymo priežiūros vadovo pareigas.

Statiniai: gyvenamieji ir negyvenamieji pastatai, taip pat minėti statiniai, esantys kultūros paveldo objekto teritorijoje, jo apsaugos zonoje, kultūros paveldo vietovėje.
Projekto dalys: elektrotechnikos (iki 1000 V įtampos), elektroninių ryšių (telekomunikacijų), apsauginės signalizacijos, gaisro aptikimo ir signalizavimo, procesų valdymo ir automatizacijos.

Direktorius Aidas Vaičiulis

Išduotas 2023 m. kovo 10 d.
Pirmą kartą išduotas 2016 m. gruodžio 21 d.

Kvalifikacijos atestatų registras skelbiamas www.ssva.lt

SPSC

STATYBOS PRODUKCIJOS SERTIFIKAVIMO CENTRAS

Valstybės įmonė Statybos produkcijos sertifikavimo centras, įmonės kodas 110068926, Linkmenų g. 28, LT-08217 Vilnius

KVALIFIKACIJOS ATESTATAS

Nr.16540

Daina Dragatienė

Suteikta teisė eiti ypatingojo statinio projekto dalies vadovės ir ypatingojo statinio projekto dalies vykdymo priežiūros vadovės pareigas.

Statiniai: gyvenamieji ir negyvenamieji pastatai, inžineriniai tinklai (kolektoriai, bokštai, stiebai ir kiti inžineriniai statiniai, skirti elektroninių ryšių veiklai), taip pat minėti statiniai, esantys kultūros paveldo objekto teritorijoje, jo apsaugos zonoje, kultūros paveldo vietovėje.
Projekto dalys: elektrotechnikos (iki 10 kV įtampos), elektroninių ryšių (telekomunikacijų), apsauginės signalizacijos, gaisro aptikimo ir signalizavimo, procesų valdymo ir automatizacijos.

LIETUVOS RESPUBLIKA SPSC STATYBOS PRODUKCIJOS SERTIFIKAVIMO CENTRAS VALSTYBĖS ĮMONĖ

Direktorius [redacted] Valdemaras Gauronskis

Išduotas 2021 m. kovo 23 d.

Pirmą kartą išduotas 2005 m. gruodžio 13 d.

Kvalifikacijos atestatų registras skelbiamas www.spsc.lt

26191

2019 ĮAB „LODVIJA" 01329-A1

SPSC

STATYBOS PRODUKCIJOS
SERTIFIKAVIMO CENTRAS

Valstybės įmonė Statybos produkcijos sertifikavimo centras, įmonės kodas 110068926, Linkmenų g. 28, LT-08217 Vilnius

KVALIFIKACIJOS ATESTATAS

Nr.11945

Jūratė Zeniūtė

A.k. 45808040639

Suteikta teisė eiti ypatingo statinio projekto dalies vadovės ir ypatingo statinio projekto dalies vykdymo priežiūros vadovės pareigas.

Statiniai: gyvenamieji ir negyvenamieji pastatai, susisiekimo komunikacijos, inžineriniai tinklai, kiti statiniai.
Projekto dalis: statybos skaičiuojamosios kainos nustatymo.

Direktorius [redacted] Robertas Encius

LIETUVOS RESPUBLIKA SPSC STATYBOS PRODUKCIJOS SERTIFIKAVIMO CENTRAS VALSTYBĖS ĮMONĖ

02707

Išduotas 2012 m. lapkričio 30 d.
Pirmą kartą išduotas 2003 m. kovo 4 d.

Kvalifikacijos atestatų registras skelbiamas www.spsc.lt

2012 UAB „GRAFIJA" 01329

Statinio projektuotojo civilinės atsakomybės privalomojo draudimo liudijimas

Serija, Nr. / Series, No.: PCAD06 02772

Draudimo grupė / Insurance group: Bendrosios civilinės atsakomybės draudimas **Draudimo rūšis / Insurance type:** Statinio projektuotojo civilinės atsakomybės privalomasis draudimas

Apdrausta pagal Statinio projektuotojo civilinės atsakomybės privalomojo draudimo taisykles (patvirtintos Lietuvos Banko valdybos 2012-10-23 nutarimu Nr. 03-255, paskelbtos leidinyje Valstybės žinios, 2012-11-06, publikacijos Nr. 128-6459, įsigaliojusios nuo 2012-11-07), su vėlesniais pakeitimais.

Draudimo laikotarpis nuo / Period of Insurance from **2025-10-03 00:00 iki** / to **2026-10-02 24:00** Išdavimo data / Date: 2025-09-30

Liudijimo tipas / Type of policy	Pratęstas / Renewed

Draudėjas / Policyholder: ARCHIMEDIJA, įmonės kodas 300504583, Jazminų g. 15, LT-52245 Kaunas

Draudimo objektas / Object of Insurance

Draudėjo turtiniai interesai, susiję su Draudėjo civiline atsakomybe už žalą padarytą tretiesiems asmenims dėl netinkamai suprojektuoto statinio, kurio projektai ar jų dalys: 1) buvo perduoti užsakovams draudimo sutarties galiojimo laikotarpiu; 2) ir kurių projektavimo darbų rangos sutartys buvo pasirašytos po statinio projektuotojo civilinės atsakomybės privalomojo draudimo sutarties įsigaliojimo dienos.

Draudimo suma vienam draudžiamajam įvykiui / Sum insured for one event	**Draudimo suma visam laikotarpiui /** Aggregate limit	**Besąlyginė išskaita kiekvienam draudžiamajam įvykiui /** Unconditional deductible amount for each and every claim
289 600,00 EUR	289 600,00 EUR	2 900,00 EUR

Papildomos sąlygos / Additional conditions

Bet kokie šiame dokumente esantys taisymai yra niekiniai ir negalioja / Any corrections in this document are null and void.
1. Draudikas ir draudėjas susitaria, kad Statinio projektuotojo civilinės atsakomybės privalomojo draudimo taisyklių 11 punkte numatytas šalių nustatytas laikotarpis yra 5 metai.
2. Draudėjas pasirašydamas arba apmokėdamas draudimo sutartį, aiškiai ir vienareikšmiškai pareiškia, kad jam nėra pareikšti jokie reikalavimai ir/ar pretenzijos dėl vykdomos veiklos, taip pat draudėjui nėra žinomos jokios aplinkybės dėl kurių gali būti pareikšti tokie reikalavimai ir / ar pretenzijos dėl vykdomos veiklos. Šio pareiškimo atitikimas tikrovei yra esminė sąlyga, kuriai esant draudikas sutinka sudaryti šią draudimo sutartį. Paaiškėjus, kad šis pareiškimas neatitinka tikrovei, tai yra laikoma esminiu draudimo sutarties sąlygų pažeidimu, kuriam esant draudikui neatsiranda jokia piniginė prievolė, įskaitant prievolę mokėti draudimo išmoką.
3. Pagal šią draudimo sutartį bei Statinio projektuotojo civilinės atsakomybės privalomojo draudimo taisyklių, patvirtintų 2012 m. spalio 23 d. nr. O3-225, 30 punktą, rizikos padidėjimu laikomi projektavimo darbai susiję su Tiltų ir/ar tunelių projektavimu; Branduolinių ir atominių statinių projektavimu; Oro uostų projektavimu; Uostų, upių, užtvankų ir prieplaukų projektavimu; Chemijos ir /ar naftos gamyklų projektavimu; Kasyklų, požeminių ar povandeninių darbų projektavimu.
Už šios draudimo sutarties sudarymą draudimo produktų platintojas/Draudiko darbuotojas iš Draudiko gaus komisinį atlygį, kuris yra sudedamoji draudimo įmokos dalis.

Draudikas / Insurer:
ADB „Compensa Vienna Insurance Group"

Skundų dėl draudiko ar tarpininko veiklos, taip pat ginčų ne teisme nagrinėjimo tvarka pateikiama atstovybėse ar https://www.compensa.lt / Procedures for the handling of complaints regarding the activities of the insurer or mediator, as well as out-of-court, settlement of disputes shall be provided at the representative offices or https://www.compensa.lt

Pardavimų departamento vadov
DAINIUS BALTINAS

Draudimo sutartis sudaryta tarpininkaujant:
PERLO DRAUDIMO BROKERIS, UADBB, tel. 1652, el. p. info@perlodraudimas.lt

Draudiko atstovo Vardas Pavardė, spaudas bei parašas

Draudėjas / Policyholder:
Draudimo įmokos (jos dalies) sumokėjimas laikomas Draudėjo patvirtinimu, kad jis:
• susipažino su draudimo taisyklėmis https://www.compensa.lt/bendroji-civiline-atsakomybe//#dokumentai, jų turinys jam aiškus ir gavo jų kopiją;
• susipažino su Privatumo politika https://www.compensa.lt/privatumo-politika/;
• visa draudimo liudijime, jo prieduose bei prašyme sudaryti draudimo sutartį (jei jis pildomas) nurodyta informacija yra tiksli ir teisinga;
• sutinka sudaryti draudimo sutartį nurodytomis sąlygomis.
Draudimo įmokos (jos dalies) sumokėjimas laikomas Draudėjo (ne)sutikimu, kad ne gyvybės draudimo bendrovė ADB Compensa Vienna Insurance Group (https://www.compensa.lt/) (toliau – Compensa) ir/ar gyvybės draudimo bendrovė Compensa Life Vienna Insurance Group SE, veikianti per Lietuvos filialą, (https://www.compensalife.eu/LT/front.asp) (toliau – Compensa Life) teiktų informaciją apie draudimo paslaugas, produktus, specialius pasiūlymus, naujienas, akcijas, lojalumo programas, klaustų nuomonės apie siūlomas paslaugas.
Draudėjo asmens duomenys (vardas, pavardė, telefono numeris, el. pašto adresas, adresas) aukščiau nurodytu tikslu bus tvarkomi 24 mėn. nuo šios sutikimo davimo dienos.
☐ Compensa ir Compensa Life ☐ Compensa ☑ nesutinku
Draudėjas turi teisę bet kuriuo metu atšaukti šį sutikimą, kreipdamasis į Compensa klientų aptarnavimo skyrių, telefonu 19111, el. paštu tiesioginerinkodara@compensa.lt arba pakeisdamas atitinkamus nustatymus savitarnos ar mobiliosiose programose.

ARCHIMEDIJA, įmonės kodas: 300504583

Draudėjo (jo atstovo) Vardas, Pavardė, parašas (draudimo sutartį sudarant elektroninių ryšių priemonėmis, ji galioja be Draudėjo parašo)

COMPENSA
VIENNA INSURANCE GROUP

Statinio projektuotojo civilinės atsakomybės privalomojo draudimo liudijimas

Serija, Nr. / Series, No.: PCAD06 02772

Bendra draudimo įmoka / Insurance premium: **380,00 EUR***

* įskaitant tarpininkui mokamą komisinį atlygį

Įmokos ir jų mokėjimai / Payment terms and sums:

1. 2025-10-03 – 380,00 EUR

Draudimo liudijimas turi visus privalomus PVM sąskaitai–faktūrai rekvizitus ir yra laikomas PVM sąskaita–faktūra / The insurance policy has all the details of the VAT invoice and is treated as the VAT invoice. Draudimo įmokos PVM neapmokestinamos (LR PVM ĮSTATYMAS 27 str.) / Insurance premiums are not charged with VAT tax (LR VAT law 27 clause).
Mokėjimą galite atlikti / Payment can be made to:
SEB BANKAS, AB, banko kodas 70440, a.s. Nr. LT237044060001247492
SWEDBANK, AB, banko kodas 73000, a.s. Nr. LT107300010000024999
LUMINOR BANK, AB, banko kodas 40100, a.s. Nr. LT732140030000013077
SVARBU! Pavedimo laukelyje „Mokėjimo paskirtis" prašome nurodyti: PCAD06 02772

Draudikas neužtikrins draudimo apsaugos, nemokės draudimo išmokų, neteiks kitų paslaugų pagal šią sutartį, jei tai prieštarauja bet kokioms tarptautinėms sankcijoms, draudimams ar apribojimams pagal Jungtinių Tautų rezoliucijas, prekybos ar ekonomines sankcijas, Europos Sąjungos, Lietuvos Respublikos, Jungtinės Karalystės ar Jungtinių Amerikos Valstijų įstatymus ir kitus teisės aktus (su sąlyga, kad tai nepažeidžia Draudikui taikytino reguliavimo ar nacionalinės teisės). / No Insurer shall be deemed to provide cover and no Insurer shall be liable to pay any claim or provide any benefit hereunder to the extent that this would expose that Insurer to any sanction, prohibition or restriction under United Nations resolutions or the trade or economic sanctions, laws or regulations of the European Union, the Republic of Lithuania, the United Kingdom or the United States of America (provided that this does not violate any regulation or specific national law applicable to the Insurer).

Draudikas / Insurer:
ADB „Compensa Vienna Insurance Group"

Skundų dėl draudiko ar tarpininko veiklos, taip pat ginčų ne teisme nagrinėjimo tvarka pateikiama atstovybėse ar https://www.compensa.lt / Procedures for the handling of complaints regarding the activities of the insurer or mediator, as well as out-of-court, settlement of disputes shall be provided at the representative offices or https://www.compensa.lt

Pardavimų departamento vadovas
DAINIUS BALTINAS

Draudimo sutartis sudaryta tarpin
PERLO DRAUDIMO BROKERIS, UADBB, tel. 1652, el. p: info@perlodraudimas.lt

Draudiko atstovo Vardas Pavardė, spaudas bei parašas

Draudėjas / Policyholder:
Draudimo įmokos (jos dalies) sumokėjimas laikomas Draudėjo patvirtinimu, kad jis:
• susipažino su draudimo taisyklėmis https://www.compensa.lt/bendroji-civiline-atsakomybe//#dokumentai, jų turinys jam aiškus ir gavo jų kopiją;
• susipažino su Privatumo politika https://www.compensa.lt/privatumo-politika/;
• visa draudimo liudijime, jo prieduose bei prašyme sudaryti draudimo sutartį (jei jis pildomas) nurodyta informacija yra tiksli ir teisinga;
• sutinka sudaryti draudimo sutartį nurodytomis sąlygomis.
Draudimo įmokos (jos dalies) sumokėjimas laikomas Draudėjo (ne)sutikimu, kad ne gyvybės draudimo bendrovė ADB Compensa Vienna Insurance Group (https://www.compensa.lt/) (toliau – Compensa) ir/ar gyvybės draudimo bendrovė Compensa Life Vienna Insurance Group SE, veikianti per Lietuvos filialą, (https://www.compensalife.eu/LT/front.asp) (toliau – Compensa Life) teiktų informaciją apie draudimo paslaugas, produktus, specialius pasiūlymus, naujienas, akcijas, lojalumo programas, klaustų nuomonės apie siūlomas paslaugas.
Draudėjo asmens duomenys (vardas, pavardė, telefono numeris, el. pašto adresas, adresas) aukščiau nurodytu tikslu bus tvarkomi 24 mėn. nuo šios sutikimo davimo dienos.
☐ Compensa ir Compensa Life ☐ Compensa ☑ nesutinku
Draudėjas turi teisę bet kuriuo metu atšaukti šį sutikimą, kreipdamasis į Compensa klientų aptarnavimo skyrių, telefonu 19111, el. paštu tiesioginerinkodara@compensa.lt arba pakeisdamas atitinkamus nustatymus savitarnos ar mobiliosiose programose.

ARCHIMEDIJA, įmonės kodas: 300504583

Draudėjo (jo atstovo) Vardas, Pavardė, parašas (draudimo sutartį sudarant elektroninių ryšių priemonėmis, ji galioja be Draudėjo parašo)

PROJEKTUI PARENGTI NAUDOTOS LICENCIJUOTOS PROJEKTAVIMO PROGRAMINĖS ĮRANGOS SĄRAŠAS

Projekto pavadinimas: „Kitos inžinerinių statinių grupės, kitos paskirties inžinerinių statinių pogrupio ir inžinerinių tinklų statinių grupės, nuotekų šalinimo tinklų pogrupio statinių Ukmergės r. sav., Vidiškių sen., Mūšios vs. 2 statybos projektas“

Projektas parengtas atvirojo kodo licencijuota programine įranga:

Programos kompiuterinei grafikai:
• Libre CAD;
• Blender;
• Gimp;

Programos tekstiniams dokumentams:
• Libre Office;
• PDFCreator.

Projekto dalys:

Eilės Nr.:	**Projekto dalies pavadinimas**
1.	Bendroji dalis
2.	Susisiekimo dalis
3.	Sklypo sutvarkymo (sklypo plano) dalis
4.	Architektūrinė dalis
5.	Konstrukcinė dalis
6.	Vandentiekio ir nuotekų šalinimo dalis
7.	Elektrotechnikos dalis
8.	Elektroninių ryšių dalis
9.	Pasirengimo statybai ir statybos organizavimo dalis
10.	Statybos skaičiuojamosios kainos nustatymo dalis

UAB „Archimedija“
Savanorių pr. 194-911, Kaunas
LT-44151
Lietuva

Tel.: +370 675 49740
info@archimedija.lt

www.archimedija.lt

A/s Nr.: LT35 7300 0100 9241 1714
AB Swedbank
Įmonės kodas 300504583
PVM mokėtojo kodas LT100003300513

Ukmergės rajono savivaldybės administracija
(sprendimą priimančio subjekto pavadinimas)

SPRENDIMAS DĖL PATEIKTŲ PROJEKTINIŲ PASIŪLYMŲ

_____ m. _____ _____ d. Nr. _____

Prašymas, dėl kurio priimtas sprendimas
Tipas Prašymas pritarti projektiniams pasiūlymams
Registracijos Nr. PSP-07-240227-00005
Registracijos data 2024-02-27

PROJEKTINIAMS PASIŪLYMAMS PRITARTA

Sprendimo priėmimo motyvai, teisinis ir faktinis pagrindas
1. Projektiniams pasiūlymams pritarta.

Apskundimo tvarka
Sprendimas gali būti skundžiamas: 1) per 1 mėnesį nuo sprendimo gavimo dienos Lietuvos administracinių ginčų komisijai ar jos X teritoriniam padaliniui (NURODYTI TINKAMĄ), Regionų administraciniam teismui (skundas gali būti paduotas bet kuriems šio teismo rūmams) Lietuvos Respublikos administracinių bylų teisenos įstatymo ir Lietuvos Respublikos ikiteisminio administracinių ginčų nagrinėjimo tvarkos įstatymo nustatyta tvarka.; 2) per 1 mėnesį nuo sprendimo gavimo dienos Valstybinės teritorijų planavimo ir statybos inspekcijos prie Aplinkos ministerijos Rytų/ Vidurio/Vakarų (NURODYTI TINKAMĄ) Lietuvos statybos valstybinės priežiūros departamento direktoriui Lietuvos Respublikos teritorijų planavimo, statybos ir žemės naudojimo valstybinės priežiūros įstatymo nustatyta tvarka.

_____
(Pareigos, vardas, pavardė, parašas ir data)

DETALŪS METADUOMENYS	
Dokumento sudarytojas (-ai)	Ukmergės rajono savivaldybės administracija 188752174, Ukmergės r. sav. Ukmergės m. Kęstučio a. 3
Dokumento pavadinimas (antraštė)	Sprendimas dėl pateiktų projektinių pasiūlymų
Dokumento registracijos data ir numeris	2024-02-29 Nr. SPSP-07-240229-00005
Dokumento gavimo data ir dokumento gavimo registracijos numeris	–
Dokumento specifikacijos identifikavimo žymuo	ADOC-V1.0
Parašo paskirtis	Pasirašymas
Parašą sukūrusio asmens vardas, pavardė ir pareigos	TADAS BALŽEKAS, Vedėjas TADAS BALŽEKAS, Ukmergės rajono savivaldybės administracija
Sertifikatas išduotas	TADAS BALŽEKAS LT
Parašo sukūrimo data ir laikas	2024-02-29 14:38:37 +02:00
Parašo formatas	XAdES-T
Laiko žymoje nurodytas laikas	–
Informacija apie sertifikavimo paslaugų teikėją	EID-SK 2016, AS Sertifitseerimiskeskus EE
Sertifikato galiojimo laikas	2023-11-03 15:37:08 – 2028-11-01 23:59:59
Parašo paskirtis	Registravimas
Parašą sukūrusio asmens vardas, pavardė ir pareigos	TADAS BALŽEKAS, Vedėjas TADAS BALŽEKAS, Ukmergės rajono savivaldybės administracija
Sertifikatas išduotas	TADAS BALŽEKAS LT
Parašo sukūrimo data ir laikas	2024-02-29 14:39:08 +02:00
Parašo formatas	XAdES-T
Laiko žymoje nurodytas laikas	–
Informacija apie sertifikavimo paslaugų teikėją	EID-SK 2016, AS Sertifitseerimiskeskus EE
Sertifikato galiojimo laikas	2023-11-03 15:37:08 – 2028-11-01 23:59:59
Informacija apie būdus, naudotus metaduomenų vientisumui užtikrinti	–
Pagrindinio dokumento priedų skaičius	–
Pagrindinio dokumento pridedamų dokumentų skaičius	–
Pridedamo dokumento sudarytojas (-ai)	–
Pridedamo dokumento pavadinimas (antraštė)	–
Pridedamo dokumento registracijos data ir numeris	–
Programinės įrangos, kuria naudojantis sudarytas elektroninis dokumentas, pavadinimas	Avilys SDP eDocs
Informacija apie elektroninio dokumento ir elektroninio (-ių) parašo (-ų) tikrinimą (tikrinimo data)	Atitinka specifikacijos keliamus reikalavimus. Laiko žyma „SignatureTimeStamp“ sukurta nepatikimos laiko žymų tarnybos (naudotas nepatikimas sertifikatas (subjektas: BalTstamp QTSA TSU1, galioja nuo: 2020-11-11 11:26:19)). Sertifikato galiojimas jau pasibaigė 2025-11-11 13:26:19, o turėtų galioti datai - 2026-05-19 09:33:18. Laiko žyma „SignatureTimeStamp“ sukurta nepatikimos laiko žymų tarnybos (naudotas nepatikimas sertifikatas (subjektas: BalTstamp QTSA TSU1, galioja nuo: 2020-11-11 11:26:19)). Sertifikato galiojimas jau pasibaigė 2025-11-11 13:26:19, o turėtų galioti datai - 2026-05-19 09:33:18.
Papildomi metaduomenys	Nuorašą suformavo 2026-05-19 09:33:18 Avilys SDP eDocs

MB „MASS architects“
Įmonės kodas: 305971174
Tel. +37069270215
info.massarchitects@gmail.com

UŽSAKOVAS	Ukmergės rajono savivaldybės administracija
OBJEKTAS	Kitos paskirties inžinerinių statinių, Ukmergės r. sav., Vidiškių sen., Mūšios vs. 2, statybos projektas
STADIJA	Projektiniai pasiūlymai (PP)
STATYBOS RŪŠIS	Nauja statyba
PROJEKTO DALIS	Bendroji (BD)
STATINIO KATEGORIJA	Nesudėtingi I ir II grupės inžineriniai statiniai
OBJEKTO NUMERIS	23-PP-006-BD
LAIDA	0

TVIRTINU:

Direkt.	Aurimas Žilius	
Arch.	Gytis Paknys	023018

Vilnius, 2023

TEKSTINIŲ DOKUMENTŲ IR BRĖŽINIŲ ŽINIARAŠTIS

DOKUMENTŲ ŽINIARAŠTIS

Eil.Nr.		Dokumento pavadinimas	Laida
1.	23-PP-006-BD-DŽ	Dokumentų ir brėžinių žiniaraštis	0
2.	23-PP-006-BD-BSR	Bendrieji statinio rodikliai	0
3.	23-PP-006-BD-AR	Bendrasis aiškinamasis raštas	0

BRĖŽINIŲ ŽINIARAŠTIS

Eil. Nr.		Brėžinio pavadinimas	Laida
1.	23-PP-006-BD-B01	Sklypo nužymėjimo planas M1:1000	0
2.	23-PP-006-BD-B02	Sklypo nužymėjimo planas M1:500	0
3.	23-PP-006-BD-B03	Sklypo dangų planas M1:1000	0
4.	23-PP-006-BD-B04	Sklypo dangų planas M1:500	0
5.	23-PP-006-BD-B05	San. mazgo su dušais aukšto planas su matmenimis M1:50	0
6.	23-PP-006-BD-B06	San. mazgo su dušais stogo planas M1:50	0
7.	23-PP-006-BD-B07	San. mazgo su dušais fasadai 1-2 ir 2-1 M1:50	0
8.	23-PP-006-BD-B08	San. mazgo su dušais fasadai A-B ir B-A M1:50	0
9.	23-PP-006-BD-B09	San. mazgo su dušais pjūviai A-A ir B-B M1:50	0
10.	23-PP-006-BD-B10	San. mazgo su dušais vizualizacijos ir schema	0
11.	23-PP-006-BD-B11	Persirengimo kabinos planas ir fasadai M1:50	0
12.	23-PP-006-BD-B12	Persirengimo kabinos vizualizacijos ir schema	0
13.	23-PP-006-BD-B13	Amfiteatro vizualizacijos ir schema	0
14.	23-PP-006-BD-B14	Privažiavimo ir dviračių tako vizualizacijos ir schema	0
15.	23-PP-006-BD-B15	Terasos vizualizacijos ir schema	0
16.	23-PP-006-BD-B16	Liepto vizualizacijos ir schema	0
17.	23-PP-006-BD-B17	Mobilios plaukiojančios scenos vizualizacijos ir schema	0
18.	23-PP-006-BD-B18	Dviračių saugojimo aikštelės vizualizacijos ir schema	0
19.	23-PP-006-BD-B19	Atliekų konteinerių aikštelės vizualizacijos ir schema	0
20.	23-PP-006-BD-B20	Automobilių stovėjimo aikštelės vizualizacijos ir schema	0
21.	23-PP-006-BD-B21	Teritorijos vizualizacijos	0
22.	23-PP-006-BD-B22	Teritorijos vizualizacijos	0
23.	23-PP-006-BD-B23	Teritorijos vizualizacijos	0
24.	23-PP-006-BD-B24	Teritorijos vizualizacijos	0

ATESTATO NUMERIS	**MB „MASS architects“** Įmonės kodas: 305971174 Tel. +37069270215 Info.massarchitects@gmail.com				PROJEKTAS: Kitos paskirties inžinerinių statinių, Ukmergės r. sav., Vidiškių sen., Mūšios vs. 2, statybos projektas	
	Pareigos	V. Pavardė	Parašas	Data	STATYBOS DARBŲ RŪŠIS: **NAUJA STATYBA**	
	Direkt.	A. ŽILIUS		2023-11	PROJEKTO DALIS: **BENDROJI DALIS**	
023018	Arch.	G. PAKNYS		2023-11	DOKUMENTO PAVADINIMAS:	LAIDA
					DOKUMENTŲ, BRĖŽINIŲ ŽINIARAŠTIS	0
KALBA	UŽSAKOVAS:				ŽYMUO:	LAPAS / LAPŲ
LT	Ukmergės rajono savivaldybės administracija				23-PP-006-BD-DŽ	1 / 1

STR 1.04.04:2017 „Statinio projektavimas, projekto ekspertizė“
5 priedas

BENDRIEJI STATINIŲ RODIKLIAI

Šiame priede nurodomi žemės sklypo ir statinių (techniniai ir paskirties) rodikliai bendruoju atveju. Projekte nurodomi konkretaus sklypo ir konkretaus statinio bendrieji rodikliai. Bendrieji statinio rodikliai lentelėje ar kita forma nurodomi projekto bendrojoje dalyje.

Pavadinimas	Mato vienetas	Kiekis	Pastabos
I SKYRIUS SKLYPAS			
1. sklypo plotas	m^2	18130	
2. sklypo užstatymo intensyvumas	%	0,30	
3. sklypo užstatymo tankis	%	0,82	
III SKYRIUS INŽINERINIAI TINKLAI (Nurodomas kiekvienos paskirties inžinerinių tinklų pavadinimas ir rodikliai)			
3.1. vandentiekio tinklų			
3.1.1. ilgis*/vamzdžio skersmuo	m/mm	-	Tikslinama TP rengimo metu
3.2. buities nuotekų tinklų			
3.2.2. ilgis*/vamzdžio skersmuo	m/mm	-	Tikslinama TP rengimo metu
3.3. Lietaus nuotekų tinklų			
3. 3.1. ilgis*/vamzdžio skersmuo	m/mm	-	Tikslinama TP rengimo metu
IV SKYRIUS KITI INŽINERINIAI STATINIAI			
4.1 Nuotekų valyklos ir nuotekų kaupimo rezervuarai			
4.1.1. 5 m3 /parą ir mažesnio našumo	m^3 /parą	-	Tikslinama TP rengimo metu
4.2 San. mazgas su dušais (Nr. 11) (nesudėtingas I grupės inžinerinis statinys)			

Pavadinimas	Mato vienetas	Kiekis	Pastabos
4.2.1 Bendras plotas.*	m^2	24,53	
4.2.2 Pastato tūris.*	m^3	115	
4.2.3Aukštų skaičius.*	vnt.	1	
4.2.4Pastato aukštis.*	m	3,55	
4.3 Persirengimo kabinos (Nr. 1) (nesudėtingas I grupės inžinerinis statinys)			
4.3.1 Plotas.*	m^2	11	
4.4 Privažiavimas aptarnaujančiam transportui (Nr. 2) (nesudėtingas I grupės inžinerinis statinys)			
4.4.1 Eismo juostų plotis	m	3	
4.4.2 Ilgis*	m	139	
4.5 Dviračių ir pėsčiųjų takas (Nr. 3) (nesudėtingas I grupės inžinerinis statinys)			
4.5.1 Eismo juostų plotis	m	1,5	
4.5.2 Ilgis*	m	90	
4.6 Į lieptą pereinanti terasa (Nr. 4) (nesudėtingas II grupės inžinerinis statinys)			
4.6.1 Plotas.*	m^2	140	
4.7 Lieptas (Nr. 5) (nesudėtingas II grupės inžinerinis statinys)			
4.7.1 Plotas.*	m^2	140	
4.8 Amfiteatras (Nr. 6) (nesudėtingas II grupės inžinerinis statinys)			
4.8.1 Plotas.*	m^2	193	
4.9 Mobili plaukiojanti scena (Nr. 7) (nesudėtingas II grupės inžinerinis statinys)			
4.9.1 Plotas.*	m^2	121	
4.10 Dviračių saugojimo zona (Nr. 10) (nesudėtingas I grupės inžinerinis statinys)			
4.10.1 Plotas.*	m^2	38	
4.11 Atliekų konteinerių aikštelė (Nr. 14) (nesudėtingas I grupės inžinerinis statinys)			
4.11.1 Plotas.*	m^2	30	
4.12 Apsisukimo aikštelė (Nr. 12) (nesudėtingas II grupės inžinerinis statinys)			
4.12.1 Plotas.*	m^2	144	
4.13 Automobilių stovėjimo vietų aikštelė (Nr. 15)			

Pavadinimas	Mato vienetas	Kiekis	Pastabos
4.13.1 Stovėjimo vietų skaičius	Vnt.	4	Vietų skaičius – 1 A tipo ŽN, 1 B tipo ŽN, 2 elektromobilių stovėjimo vietos

* Žvaigždute pažymėti rodikliai apskaičiuojami vadovaujantis Nekilnojamojo turto kadastrinių matavimų ir kadastro duomenų surinkimo taisyklėmis, kurias tvirtina Lietuvos Respublikos žemės ūkio ministras. Baigus statybą ir atlikus kadastrinius matavimus šie rodikliai gali turėti neesminių nukrypimų [5.39].

Vykdytojas (projektuotojas)

UAB „Mass architects“

_____

(vardas, pavardė, parašas, data)

Užsakovas

Ukmergės rajono savivaldybės administracija

_____

(vardas, pavardė, parašas, data)

AIŠKINAMASIS RAŠTAS

1.	**PROJEKTO RENGIMO PAGRINDAS**	
1.1	PRIVALOMIEJI IR KITI PAGRINDINIAI DOKUMENTAI STATINIO PROJEKTUI RENGTI:	
	1.1.1	Užsakovo pateikta projektavimo užduotis
	1.1.2	Pažymėjimas apie NTRC įregistruotą žemės sklypą
	1.1.3	Žemės sklypo planas
	1.1.4	Nekilnojamojo daikto kadastrinių matavimų byla
	1.1.5	Teritorijos topografinė nuotrauka, UAB „ATERRA“, 2023-03
1.2	**PAGRINDINIAI NORMATYVINIAI STATYBOS DOKUMENTAI:**	
	Lietuvos respublikos įstatymai	
	1.2.1	Lietuvos Respublikos statybos įstatymas
	1.2.2	Lietuvos Respublikos teritorijų planavimo įstatymas
	1.2.3	Lietuvos Respublikos žemės įstatymas
	1.2.4	Lietuvos Respublikos aplinkos apsaugos įstatymas
	1.2.5	Lietuvos Respublikos želdynų įstatymas
	Organizaciniai tvarkomieji dokumentai	
	1.2.6	STR 1. 01. 02 : 2016 Normatyviniai statybos techniniai dokumentai.
	1.2.7	STR 1. 01. 03 : 2017 Statinių klasifikavimas.
	1.2.8	STR 1. 01. 08 : 2002 Statinio statybos rūšys.
	1.2.9	STR 1. 02. 01 : 2017 Statybos dalyvių atestavimo ir teisės pripažinimo tvarkos aprašas.
	1.2.10	STR 1. 04. 04 : 2017 Statinio projektavimas, projekto ekspertizė
	1.2.11	STR 1. 05. 01 : 2017 Statybą leidžiantys dokumentai. Statybos užbaigimas. Statybos sustabdymas. Savavališkos statybos padarinių šalinimas. Statybos pagal neteisėtai išduotą statybą leidžiantį dokumentą padarinių šalinimas
	1.2.12	STR 1. 06. 01 : 2016 Statybos darbai. Statinio statybos priežiūra
	1.2.13	STR 1. 07. 03 : 2017 Statinių techninės ir naudojimo priežiūros tvarka. Naujų nekilnojamojo turto kadastrų objektų formavimo tvarka
	1.2.14	STR 1. 12. 06 : 2002 Statinio naudojimo paskirtis ir gyvavimo trukmė.
	Techninių reikalavimų reglamentai	
	1.2.15	STR 2. 01. 01 (1) : 2005 Esminis statinio reikalavimas „Mechaninis atsparumas ir pastovumas“
	1.2.16	STR 2. 01. 01 (2) : 1999 Esminiai statinio reikalavimai. Gaisrinė sauga.

	1.2.17	STR 2. 01. 01 (3) : 1999 Esminiai statinio reikalavimai. Higiena, sveikata, aplinkos apsauga.
	1.2.18	STR 2. 01. 01 (4) : 2008 Esminis statinio reikalavimai. Naudojimo sauga
	1.2.19	STR 2. 01. 01 (5) : 2008 Esminiai statinio reikalavimai. Apsauga nuo triukšmo.
	1.2.20	STR 2. 01. 01 (6) : 2008 Esminiai statinio reikalavimai. Energijos taupymas ir šilumos išsaugojimas.
	1.2.21	STR 2. 01. 02 : 2016 Pastatų energinio naudingumo projektavimas ir sertifikavimas
	1.2.22	STR 2. 01. 05 : 2003 Civilinė sauga. Žmonių sanitarinio švarinimo punktų projektavimo reikalavimai
	1.2.23	STR 2. 01. 06 : 2009 Statinių apsauga nuo žaibo. Išorinė statinių apsauga nuo žaibo
	1.2.24	STR 2. 01. 07 : 2003 Pastatų vidaus ir išorės aplinkos apsauga nuo triukšmo.
	1.2.25	STR 2. 01. 08 : 2003 Lauko sąlygomis naudojamos įrangos į aplinką skleidžiamo triukšmo valdymas.
	1.2.26	STR 2. 02. 02 : 2004 Visuomeninės paskirties statiniai
	1.2.27	STR 2. 03. 01 : 2019 Statinių prieinamumas
	1.2.28	STR 2. 05. 02 : 2008 Statinių konstrukcijos. Stogai
	1.2.29	STR 2. 05. 03 : 2003 Statybinių konstrukcijų projektavimo pagrindai.
	1.2.30	STR 2. 05. 04 : 2003 Poveikiai ir apkrovos
	1.2.31	STR 2. 05. 05 : 2005 Betoninių ir gelžbetoninių konstrukcijų projektavimas
	1.2.32	STR 2. 05. 08 : 2005 Plieninių konstrukcijų projektavimas. Pagrindinės nuostatos
	1.2.33	STR 2. 05. 11 : 2005 Gaisro temperatūrų veikiamų gelžbetoninių konstrukcijų projektavimas.
	1.2.34	STR 2. 05. 13 : 2004 Statinių konstrukcijos. Grindys.
	1.2.35	STR 2. 05. 20 : 2006 Langai ir išorinės įėjimo durys.
	1.2.36	STR 2. 06. 04 : 2014 Gatvės ir vietinės reikšmės keliai. Bendrieji reikalavimai
	1.2.37	STR 2. 07. 01 : 2003 Vandentiekis ir nuotekų šalintuvas. Pastato inžinerines sistemos. Lauko inžineriniai tinklai.
	1.2.38	STR 2. 09. 02 : 2005 Šildymas, vėdinimas ir oro kondicionavimas.
	1.2.39	Lauko gaisrinio vandentiekio tinklų ir statinių projektavimo ir įrengimo taisyklės
	1.2.40	Gaisrinės saugos pagrindiniai reikalavimai
	1.2.41	Buities, sanitarinių ir higienos patalpų įrengimo reikalavimai
	1.2.42	Nekilnojamojo turto kadastrinių matavimų ir kadastro duomenų surinkimo taisyklės

2.	**BENDRIEJI DUOMENYS**	
2.1.	STATYTOJAS	Ukmergės rajono savivaldybė
2.2.	PROJEKTUOTOJAS	MB „MASS architects“
2.3.	PROJEKTO PAVADINIMAS	Kitos paskirties inžinerinių statinių, Ukmergės r. sav., Vidiškių sen., Mūšios vs. 2, statybos projektas
2.4.	STATYBOS VIETA	Ukmergės r., sav., Vidiškių sen., Mūšios vs. 2
2.5.	STATYBOS RŪŠIS	Nauja statyba
2.6.	STATINIŲ PASKIRTIS	Kitos paskirties inžineriniai statiniai – fortai, bunkeriai, šaudyklos, techniniai stebėjimo bokštai, sąvartynai, atsinaujinančių išteklių

		energiją naudojantys energijos gamybos statiniai (vėjo elektrinės, saulės šviesos energijos elektrinės, saulės šilumos energijos kolektoriai ir kiti), transporterių galerijos, estrados, automatizuotų sandėliavimo sistemų statiniai, nuotekų valyklos statiniai ir kiti inžineriniai statiniai, neturintys aiškios funkcinės priklausomybės ar apibrėžto naudojimo, kurie tarnauja pagrindiniam daiktui (tvoros, kiemo aikštelės, lauko tualetai, stoginės, pavėsinės, atraminės sienelės, šachtiniai šuliniai, lieptai, mėšlidės, aplinkos tvarkymo elementai ir panašiai). Susisiekimo komunikacijos – keliai – inžinerinis statinys, skirtas transporto priemonių ir pėsčiųjų eismui. Kelio elementai yra šie: žemės sankasa, važiuojamoji dalis, kelkraščiai, skiriamoji juosta, kelio grioviai kitos vandens nuleidimo sistemos, sankryžos, autobusų sustojimo aikštelės, poilsio aikštelės, pėsčiųjų ir dviračių takai, kelio statiniai, techninės eismo reguliavimo priemonės, želdiniai, esantys kelio juostoje, kelio oro sąlygų stebėjimo ir transporto eismo apskaitos, apšvietimo ir kiti įrenginiai su šių elementų užimama žeme;
2.7.	STATINIŲ KATEGORIJA	Nesudėtingi I ir II grupės inžineriniai statiniai
2.8.	PROJEKTAVIMO STADIJA	Projektiniai pasiūlymai (PP)
3.	**ESAMOS SITUACIJOS VERTINIMAS**	
3.1.	GEOGRAFINĖ VIETA Ukmergės r., sav., Vidiškių sen., Mūšios vs. 2 (skl. Kad. Nr.: 8185/0001:46 Vidiškių k.v.).	
3.2.	KLIMATO SĄLYGOS -Vidutinis kritulių kiekis per metus – 683 mm; -Maksimalus paros kritulių kiekis – 75 mm; -Vidutinė šildymo sezono temperatūra – 0,7°C; -Absoliutus oro temperatūros maksimumas - 35.4°C; -Absoliutus oro temperatūros minimumas - -37.2°C; -Šalčiausio penktadienio vidutinė temperatūra esant integraliniam pasikartojimui 92% - -23°C; -Šalčiausios paros vidutinė temperatūra esant integraliniam pasikartojimui 92% - -27°C; -Sniego apkrovos rajonas pagal STR2.05.04:2003 – II rajonas Sk=1.6kN/m²; -Vėjo apkrovos rajonas pagal STR2.05.04:2003 – I. Vref,0=24m/s, qref=0.36kN/m², vietovės tipas B; -Maksimalus dirvožemio įšalimo gylis galimas viena kartą per 10 metų – 110cm; -Maksimalus dirvožemio įšalimo gylis galimas viena kartą per 50 metų – 150cm; -Santykinis oro drėgnumas – 70-89% (81%-vidutinis metinis).	
3.3.	SKLYPE ESANTYS PASTATAI Sklype yra registruotų pastatų: 1) Pastatas – Vandenlenčių parko aptarnavimo pastatas (Unikalus daikto numeris: 4400-5415-3936)	
3.4.	APLINKINIS UŽSTATYMAS, GRETIMYBĖS Sklypas yra rekreacinio naudojimo žemės ūkio teritorijoje.	
3.5.	ŽELDINIAI Sklypas vietomis yra apaugęs pavieniais želdynais: piktžolėmis, krūmais. Sklypo ribose yra medžių, kurie yra išsaugomi. Visi želdiniai turi būti tvarkomi įstatymų nustatyta tvarka, jeigu reikia, gaunant atskirus leidimus augalus kirsti ar (ir) tvarkyti.	

3.6.	INŽINERINIAI TINKLAI IR ĮRENGINIAI Sklypo ribose yra: 1) Transformatorių pastotė 2) 0,4kV žemosios įtampos požeminis elektros kabelis / laidas. 3) 10kV žemosios įtampos požeminis elektros kabelis / laidas.
3.7.	VANDENS TELKINIAI Šalia sklypo, vakarinėje jo pusėje yra Kadrėnų tvenkinys.
3.8.	KULTŪROS PAVELDO VERTYBĖS Sklype kultūros paveldo vertybių nėra.
3.9.	SKLYPUI NUSTATYTOS SPECIALIOSIOS ŽEMĖS IR MIŠKO NAUDOJIMO SĄLYGOS 1) Paviršinių vandens telkinių pakrantės apsaugos juostos (VI skyrius, aštuntasis skirsnis) 2) elektros tinklų apsaugos zonos (III skyrius, ketvirtasis skirsnis) 3) paviršinių vandens telkinių apsaugos zonos (VI skyrius, septintasis skirsnis) 4) miško žemė (VI skyrius, trečiasis skirsnis)
3.10.	SERVITUTAI Servitutas - teisė tiesti, aptarnauti, naudoti požemines, antžemines komunikacijas (tarnaujantis) Servitutas - teisė tiesti, aptarnauti, naudoti požemines, antžemines komunikacijas (tarnaujantis)
3.11.	BENDROJO PLANO SPRENDINIAI Nagrinėjamas sklypas pagal patvirtintą Ukmergės rajono savivaldybės teritorijos bendrojo plano keitimą (**dokumento registavimo numeris: T00083123**) patenka į R2 zoną. Teritorijų naudojimo tipai: Dominuojantis: rekreacinio naudojimo žemės ūkio teritorija; Papildantys: specializuotų ūkių ir žemės ūkio teritorija, specializuotų kompleksų teritorija, socialinės infrastruktūros teritorija, miškai ir miškinga teritorija. Pagrindinė žemės naudojimo paskirtis: Dominuojanti: žemės ūkio paskirties žemė; Papildanti: kitos paskirties žemė, miškų ūkio paskirties žemė. Galimas teritorijos paaudojimas: 1. Zonoje galimi negyvenamieji pastatai: viešbučių, maitinimo, kultūros, gydymo, poilsio, sporto paskirties pastatai, sporto paskirties inžineriniai statiniai, kaimo turizmo objektai, golfo laukai. 2. Zonoje galima kaimo turizmo sodybų statyba pagal kaimo plėtros projektus. Kaimo turizmo sodybų statyba vykdoma pagal LR Ūkininko ūkio įstatymą. 3. Rekreacinių pastatų statyba R2 zonoje galima, kai sklypo dydis ne mažiau 3 ha, išskyrus kempingus, elingus, visuomeninės paskirties objektus, kaimo turizmo sodybas. Kaimo turizmo sodybos R2 zonoje gali būti statomos ne mažesniame nei 1 ha sklype. 4. Keičiant žemės paskirtį iš žemės ūkio į kitą paskirtį, turi būti suformuojama ne mažiau kaip 50 % želdinių bei atvirų erdvių teritorijų. 5. Gamtinio karkaso teritorijose ūkinė veikla vykdoma pagal Gamtinio karkaso nuostatus ir gamtinio karkaso formavimo reikalavimus. 6. Zonai nustatyti galimi funkciniai prioritetai: ekstensyvi rekreacija; intensyvus žemės ūkis; tausojantis žemės ūkis (gamtinio karkaso teritorijose).



1 pav. Fragmentas iš Ukmergės rajono savivaldybės bendrojo plano keitimo pagrindinio brėžinio

4.	**PROJEKTINIAI SPRENDINIAI**
4.1.	PROJEKTUOJAMŲ STATINIŲ SĄRAŠAS, STATINIŲ PASKIRTYS, STATYBOS RŪŠYS, KATEGORIJOS, STATINIŲ TECHNINIAI IR PASKIRTIES RODIKLIAI SAN. MAZGAS SU DUŠAIS (Nr.11) • paskirtis - Kitos paskirties inžineriniai statiniai – fortai, bunkeriai, šaudyklos, techniniai stebėjimo bokštai, sąvartynai, atsinaujinančių išteklių energiją naudojantys energijos gamybos statiniai (vėjo elektrinės, saulės šviesos energijos elektrinės, saulės šilumos energijos kolektoriai ir kiti), transporterių galerijos, estrados, automatizuotų sandėliavimo sistemų statiniai, nuotekų valyklos statiniai ir kiti inžineriniai statiniai, neturintys aiškios funkcinės priklausomybės ar apibrėžto naudojimo, kurie tarnauja pagrindiniam daiktui (tvoros, kiemo aikštelės, lauko tualetai, stoginės, pavėsinės, atraminės sienelės, šachtiniai šuliniai, lieptai, mėšlidės, aplinkos tvarkymo elementai ir panašiai). • statinio statybos rūšis – nauja statyba; • statinio kategorija – I grupės nesudėtingas inžinerinis statinys; • statinio bendras plotas – 24,53 m^2; • statinio tūris – 115 m^3; • statinio aukštų skaičius – 1; • statinio aukštis – 3,55 m; PERSIRENGIMO KABINOS (NR. 1) • paskirtis - Kitos paskirties inžineriniai statiniai – fortai, bunkeriai, šaudyklos, techniniai stebėjimo bokštai, sąvartynai, atsinaujinančių išteklių energiją naudojantys energijos gamybos statiniai (vėjo elektrinės, saulės šviesos energijos elektrinės, saulės šilumos energijos kolektoriai ir kiti), transporterių galerijos, estrados, automatizuotų

sandėliavimo sistemų statiniai, nuotekų valyklos statiniai ir kiti inžineriniai statiniai, neturintys aiškios funkcinės priklausomybės ar apibrėžto naudojimo, kurie tarnauja pagrindiniam daiktui (tvoros, kiemo aikštelės, lauko tualetai, stoginės, pavėsinės, atraminės sienelės, šachtiniai šuliniai, lieptai, mėšlidės, aplinkos tvarkymo elementai ir panašiai).

- statinio statybos rūšis – nauja statyba;
- statinio kategorija – I grupės nesudėtingas inžinerinis statinys;
- Plotas – 11 m^2;

PRIVAŽIAVIMAS APTARNAUJANČIAM TRANSPORTUI (NR. 2)

- paskirtis – Susisiekimo komunikacijos - keliai
- statinio statybos rūšis – nauja statyba;
- statinio kategorija – I grupės nesudėtingas inžinerinis statinys;
- eismo juostų plotis – 3 m;
- ilgis – 139 m;

DVIRAČIŲ IR PĖSČIŲJŲ TAKAS (NR. 3)

- paskirtis – Susisiekimo komunikacijos - keliai
- statinio statybos rūšis – nauja statyba;
- statinio kategorija – I grupės nesudėtingas inžinerinis statinys;
- eismo juostų plotis – 1,5 m;
- ilgis – 90 m;

Į LIEPTĄ PEREINANTI TERASA (NR. 4)

- paskirtis - Kitos paskirties inžineriniai statiniai – fortai, bunkeriai, šaudyklos, techniniai stebėjimo bokštai, sąvartynai, atsinaujinančių išteklių energiją naudojantys energijos gamybos statiniai (vėjo elektrinės, saulės šviesos energijos elektrinės, saulės šilumos energijos kolektoriai ir kiti), transporterių galerijos, estrados, automatizuotų sandėliavimo sistemų statiniai, nuotekų valyklos statiniai ir kiti inžineriniai statiniai, neturintys aiškios funkcinės priklausomybės ar apibrėžto naudojimo, kurie tarnauja pagrindiniam daiktui (tvoros, kiemo aikštelės, lauko tualetai, stoginės, pavėsinės, atraminės sienelės, šachtiniai šuliniai, lieptai, mėšlidės, aplinkos tvarkymo elementai ir panašiai).
  - statinio statybos rūšis – nauja statyba;
  - statinio kategorija – II grupės nesudėtingas inžinerinis statinys;
  - Plotas – 140 m^2;

LIEPTAS (NR. 5)

- paskirtis - Kitos paskirties inžineriniai statiniai – fortai, bunkeriai, šaudyklos, techniniai stebėjimo bokštai, sąvartynai, atsinaujinančių išteklių energiją naudojantys energijos gamybos statiniai (vėjo elektrinės, saulės šviesos energijos elektrinės, saulės šilumos energijos kolektoriai ir kiti), transporterių galerijos, estrados, automatizuotų sandėliavimo sistemų statiniai, nuotekų valyklos statiniai ir kiti inžineriniai statiniai, neturintys aiškios funkcinės priklausomybės ar apibrėžto naudojimo, kurie tarnauja pagrindiniam daiktui (tvoros, kiemo aikštelės, lauko tualetai, stoginės, pavėsinės, atraminės sienelės, šachtiniai šuliniai, lieptai, mėšlidės, aplinkos tvarkymo elementai ir panašiai).
  - statinio statybos rūšis – nauja statyba;
  - statinio kategorija – II grupės nesudėtingas inžinerinis statinys;
  - Plotas – 140 m^2;

AMFITEATRAS (NR. 6)

- paskirtis - Kitos paskirties inžineriniai statiniai – fortai, bunkeriai, šaudyklos, techniniai stebėjimo bokštai, sąvartynai, atsinaujinančių išteklių energiją naudojantys energijos gamybos statiniai (vėjo elektrinės, saulės šviesos energijos elektrinės, saulės šilumos energijos kolektoriai ir kiti), transporterių galerijos, estrados, automatizuotų sandėliavimo sistemų statiniai, nuotekų valyklos statiniai ir kiti inžineriniai statiniai,

neturintys aiškios funkcinės priklausomybės ar apibrėžto naudojimo, kurie tarnauja pagrindiniam daiktui (tvoros, kiemo aikštelės, lauko tualetai, stoginės, pavėsinės, atraminės sienelės, šachtiniai šuliniai, lieptai, mėšlidės, aplinkos tvarkymo elementai ir panašiai).

- statinio statybos rūšis – nauja statyba;
- statinio kategorija – II grupės nesudėtingas inžinerinis statinys;
- Plotas – 193 m^2;

MOBILI PLAUKIOJANTI SCENA (NR. 7)

- paskirtis - Kitos paskirties inžineriniai statiniai – fortai, bunkeriai, šaudyklos, techniniai stebėjimo bokštai, sąvartynai, atsinaujinančių išteklių energiją naudojantys energijos gamybos statiniai (vėjo elektrinės, saulės šviesos energijos elektrinės, saulės šilumos energijos kolektoriai ir kiti), transporterių galerijos, estrados, automatizuotų sandėliavimo sistemų statiniai, nuotekų valyklos statiniai ir kiti inžineriniai statiniai, neturintys aiškios funkcinės priklausomybės ar apibrėžto naudojimo, kurie tarnauja pagrindiniam daiktui (tvoros, kiemo aikštelės, lauko tualetai, stoginės, pavėsinės, atraminės sienelės, šachtiniai šuliniai, lieptai, mėšlidės, aplinkos tvarkymo elementai ir panašiai).
  - statinio statybos rūšis – nauja statyba;
  - statinio kategorija – II grupės nesudėtingas inžinerinis statinys;
  - Plotas – 121 m^2;

DVIRAČIŲ SAUGOJIMO ZONA (NR. 10)

- paskirtis - Kitos paskirties inžineriniai statiniai – fortai, bunkeriai, šaudyklos, techniniai stebėjimo bokštai, sąvartynai, atsinaujinančių išteklių energiją naudojantys energijos gamybos statiniai (vėjo elektrinės, saulės šviesos energijos elektrinės, saulės šilumos energijos kolektoriai ir kiti), transporterių galerijos, estrados, automatizuotų sandėliavimo sistemų statiniai, nuotekų valyklos statiniai ir kiti inžineriniai statiniai, neturintys aiškios funkcinės priklausomybės ar apibrėžto naudojimo, kurie tarnauja pagrindiniam daiktui (tvoros, kiemo aikštelės, lauko tualetai, stoginės, pavėsinės, atraminės sienelės, šachtiniai šuliniai, lieptai, mėšlidės, aplinkos tvarkymo elementai ir panašiai).
  - statinio statybos rūšis – nauja statyba;
  - statinio kategorija – I grupės nesudėtingas inžinerinis statinys;
  - Plotas – 38 m^2;

ATLIEKŲ KONTEINERIŲ AIKŠTELĖ (NR. 14)

- paskirtis - Kitos paskirties inžineriniai statiniai – fortai, bunkeriai, šaudyklos, techniniai stebėjimo bokštai, sąvartynai, atsinaujinančių išteklių energiją naudojantys energijos gamybos statiniai (vėjo elektrinės, saulės šviesos energijos elektrinės, saulės šilumos energijos kolektoriai ir kiti), transporterių galerijos, estrados, automatizuotų sandėliavimo sistemų statiniai, nuotekų valyklos statiniai ir kiti inžineriniai statiniai, neturintys aiškios funkcinės priklausomybės ar apibrėžto naudojimo, kurie tarnauja pagrindiniam daiktui (tvoros, kiemo aikštelės, lauko tualetai, stoginės, pavėsinės, atraminės sienelės, šachtiniai šuliniai, lieptai, mėšlidės, aplinkos tvarkymo elementai ir panašiai).
  - statinio statybos rūšis – nauja statyba;
  - statinio kategorija – I grupės nesudėtingas inžinerinis statinys;
  - Plotas – 30 m^2;

APSISUKIMO AIKŠTELĖ (NR. 12)

- paskirtis - Kitos paskirties inžineriniai statiniai – fortai, bunkeriai, šaudyklos, techniniai stebėjimo bokštai, sąvartynai, atsinaujinančių išteklių energiją naudojantys energijos gamybos statiniai (vėjo elektrinės, saulės šviesos energijos elektrinės, saulės šilumos energijos kolektoriai ir kiti), transporterių galerijos, estrados, automatizuotų sandėliavimo sistemų statiniai, nuotekų valyklos statiniai ir kiti inžineriniai statiniai, neturintys aiškios funkcinės priklausomybės ar apibrėžto naudojimo, kurie tarnauja pagrindiniam daiktui (tvoros, kiemo aikštelės, lauko tualetai, stoginės, pavėsinės,

	atraminės sienelės, šachtiniai šuliniai, lieptai, mėšlidės, aplinkos tvarkymo elementai ir panašiai). • statinio statybos rūšis – nauja statyba; • statinio kategorija – II grupės nesudėtingas inžinerinis statinys; • Plotas – 144 m^2; AUTOMOBILIŲ STOVĖJIMO VIETŲ AIKŠTELĖ (NR. 15) • paskirtis - Kitos paskirties inžineriniai statiniai – fortai, bunkeriai, šaudyklos, techniniai stebėjimo bokštai, sąvartynai, atsinaujinančių išteklių energiją naudojantys energijos gamybos statiniai (vėjo elektrinės, saulės šviesos energijos elektrinės, saulės šilumos energijos kolektoriai ir kiti), transporterių galerijos, estrados, automatizuotų sandėliavimo sistemų statiniai, nuotekų valyklos statiniai ir kiti inžineriniai statiniai, neturintys aiškios funkcinės priklausomybės ar apibrėžto naudojimo, kurie tarnauja pagrindiniam daiktui (tvoros, kiemo aikštelės, lauko tualetai, stoginės, pavėsinės, atraminės sienelės, šachtiniai šuliniai, lieptai, mėšlidės, aplinkos tvarkymo elementai ir panašiai). • statinio statybos rūšis – nauja statyba; • stovėjimo vietų skaičius – 4 (Vietų skaičius – 1 A tipo ŽN, 1 B tipo ŽN, 2 elektromobilių stovėjimo vietos)
4.2.	SKLYPO PLANO SPRENDINIAI Sklypo dydis – 18130 m^2. Patekimas į sklypą numatomas per esamą privažiavimo kelią iš pietinės ir šiaurinės sklypo pusių. Sklypo (kad. Nr. 8185/0001:46 Vidiškių k.v.) bendras plotas yra 18130 m^2. Sklypo užstatymo intensyvumas yra lygus pastato bendrojo ploto (24,53 m^2), esamų sklype pastatų bendro ploto (29,10 m^2) ir sklypo ploto (18130 m^2) santykiui. Sklypo užstatymo intensyvumas = (24,53+29,10) / 18130,00 = 0,0030 = 0,30% Sklypo užstatymo tankumas yra lygus pastato užstatymo ploto (63,34 m^2), esamų sklype pastatų užstatymo ploto (85,00 m^2) ir sklypo ploto (18130 m^2) santykiui. Sklypo užstatymo tankumas = (63,34+85,00) / 18130,00 = 0,0082= 0,82 %
4.3.	SUSISIEKIMO KOMUNIKACIJŲ, IŠORINIO IR VIDINIO TRANSPORTO JUDĖJIMO ORGANIZAVIMO PRINCIPAI Sklypo viduje paliekami esami takai ir pravažiavimas prie projektuojamo pastato.
4.4.	ŽMONIŲ SU NEGALIA POREIKIŲ TENKINIMAS Projektuojamame sklype sudaromos visos sąlygos nekliudomai judėti žmonėms su negalia. Sklype planuojamų neįgaliųjų automobilių stovėjimo vietų skaičius - 2 vietos, iš kurių 1 vieta projektuojama A tipo, 1 vieta -B tipo. A tipo neįgaliųjų automobilių stovėjimo vieta tinkama mikroautobusams turi būti ne siauresnė kaip 4 900 mm, iš kurių 3 400 mm automobilių statymo vietos plotis, o 1 500 mm aikštelė išlipimui, ir ne trumpesnė kaip 8 200 mm, iš kurių 5 200 mm automobilių statymo vietos ilgis, o 3 000 mm aikštelė išlipimui. Jeigu šone ar gale automobilių statymo vietos įrengta pėsčiųjų judėjimo trasa, atitinkanti išlipimo aikštelei keliamus reikalavimus, atskira išlipimo aikštelė gali būti neįrengiama. B tipo neįgaliųjų automobilių stovėjimo vieta turi būti ne siauresnė kaip 3 900 mm, iš kurių 2 400 mm automobilių statymo vietos plotis, o 1 500 mm aikštelė išlipimui, ir ne trumpesnė kaip 5 200 mm. Kai pėsčiųjų judėjimo maršruto išilginis nuolydis viešosiose erdvėse, statinių išorėje ar viduje viršija 1:20 (5 proc.), įrengiamos nuožulnos vadovaujantis ISO 21542:2011 8 skyriumi. Nuožulnų išilginiai nuolydžiai, didžiausias pakilimo aukštis ir kiti parametrai parenkami pagal ISO 21542:2011 8 skyriaus 2 lentelę. San. mazgas su dušais yra pritaikytas žmonėms su negalia. Numatyta atskira san. mazgo patalpa, kurioje projektuojamas B tipo (didelio kampinio tipo) tualetas ir dušo kabina, turinti turėklus, reguliuojamą dušo galvutę ir sulankstomą kėdę. Įėjimas į šią patalpą formuojamas projektuojant 10 proc. pandusą.
4.5.	ŽELDINIAI Visi želdiniai turi būti tvarkomi įstatymų nustatyta tvarka, jeigu reikia, gaunant atskirus

	leidimus augalus kirsti ar (ir) tvarkyti. Baigus statybos darbus, tvarkomą sklypo dalį numatoma apsėti veja. Statybos metu sugadintas dangas numatoma atstatyti. Pagal galiojančias „Atskirųjų rekreacinės paskirties želdynų plotų normas“ Želdynai turi užimti ne mažiau kaip 40 % sklypo ploto. Sklypo plotas – 18130 kv.m., 40% sklypo sudaro – 7252 kv.m. Projektuojami kitos paskirties inžineriniai statiniai, projektuojamos susisiekimo komunikacijos, esami pastatai ir susisiekimo komunikacijos sudaro 3201 kv. m. Projektuojamas želdynų plotas – 18130 kv.m - 3201 kv.m = 14929 kv.m. projektuojamas želdynų plotas yra didesnis už minimalų reikalaujamą želdynų plotą 14929 kv.m. > 7252 kv.m.
4.6.	VERTIKALINIS PLANAVIMAS Teritorijos aukščių planas atliktas atsižvelgiant į esamą reljefą, paviršinio vandens nuvedimo būtinybę.
4.7.	PROJEKTUOJAMŲ STATINIŲ DERINIMAS PRIE KRAŠTOVAIZDŽIO IR GRETIMO UŽSTATYMO Pasirinktomis architektūrinėmis formomis, masteliu, bei medžiagomis, projektuojami statiniai derės su sklype esančia aplinka ir esamu vandenlenčių parko aptarnavimo pastatu. Projektuojant rekreacines ir laisvalaikio teritorijas yra atsižvelgiama į gamtinį karkasą, siekiama, kad projektuojami statiniai sąveikautų ir harmoningai derėtų prie jau esamos gamtinės aplinkos.  *2 pav. Projektuojamos teritorijos vizualizacija.*



3 pav. Projektuojamos teritorijos vizualizacija.

	PROJEKTUOJAMŲ STATINIŲ FUNKCINIŲ RYŠIŲ, ZONAVIMO, PLANINIAI SPRENDINIAI
4.8.	Projektuojami statiniai teritorijoje išskirstomi taip, kad lankytojams būtų patogu pasiekti visus teirtorijoje esančius statinius. San. mazgas su dušais projektuojamas šalia esamo vandenlenčių parko aptarnavimo pastato.



OBJEKTO VIETA

SKLYPO BENDRŲJŲ RODIKLIŲ LENTELĖ	
SKLYPO PLOTAS	18130 m²
SKLYPO UŽSTATYMO TANKUMAS	0,82%
SKLYPO UŽSTATYMO INTENSYVUMAS	0.0030
UŽSTATYMO PLOTAS	63.34 m²
APŽELDINTAS ŽEMĖS PLOTAS	82,34% (min 40%)
PROJEKTUOJAMO SAN. MAZGO SU DUŠAIS (Nr. 11) BENDRŲJŲ RODIKLIŲ LENTELĖ	
PASTATO STATYBINIS TŪRIS	115 m³
AUKŠTŲ SKAIČIUS	1
PASTATO AUKŠTIS	3.55 m
BENDRAS PASTATO PLOTAS	24.53 m²
± 0.00 = 64.55 m	
PROJEKTUOJAMŲ PERSIRENGIMO KABINŲ (Nr. 1) BENDRŲJŲ RODIKLIŲ LENTELĖ	
PLOTAS	11 m²
PROJEKTUOJAMO PRIVAŽIAVIMO APTARNAUJANČIAM TRANSPORTUI (Nr. 2) BENDRŲJŲ RODIKLIŲ LENTELĖ	
EISMO JUOSTŲ PLOTIS	3 m
ILGIS	139 m
PROJEKTUOJAMO DVIRAČIŲ IR PĖSČIŲJŲ TAKO (Nr. 3) BENDRŲJŲ RODIKLIŲ LENTELĖ	
EISMO JUOSTŲ PLOTIS	1.5 m
ILGIS	90m
PROJEKTUOJAMOS Į LIEPTĄ PEREINANČIOS TERASOS (Nr. 4) BENDRŲJŲ RODIKLIŲ LENTELĖ	
PLOTAS	140 m²
PROJEKTUOJAMO LIEPTO (Nr. 5) BENDRŲJŲ RODIKLIŲ LENTELĖ	
PLOTAS	140 m²
PROJEKTUOJAMO AMFITEATRO (Nr. 6) BENDRŲJŲ RODIKLIŲ LENTELĖ	
PLOTAS	193 m²
PROJEKTUOJAMOS MOBILIOS PLAUKIOJANČIOS SCENOS (Nr. 7) BENDRŲJŲ RODIKLIŲ LENTELĖ	
PLOTAS	121 m²
PROJEKTUOJAMOS DVIRAČIŲ SAUGOJIMO ZONOS (Nr. 10) BENDRŲJŲ RODIKLIŲ LENTELĖ	
PLOTAS	38 m²
PROJEKTUOJAMOS ATLIEKŲ KONTEINERIŲ AIKŠTELĖS (Nr. 14) BENDRŲJŲ RODIKLIŲ LENTELĖ	
PLOTAS	30 m²
PROJEKTUOJAMOS APSISUKIMO AIKŠTELĖS (Nr. 12) BENDRŲJŲ RODIKLIŲ LENTELĖ	
PLOTAS	144 m²
PROJEKTUOJAMOS AUTOMOBILIŲ STOVĖJIMO VIETŲ AIKŠTELĖS AIKŠTELĖS (Nr. 15) BENDRŲJŲ RODIKLIŲ LENTELĖ	
STOVĖJIMO VIETŲ SKAIČIUS	4

EKSPLIKACIJA	
①	Persirengimo kabina
②	Privažiavimas aptaraujančiam transportui
③	Dviračių ir pėsčiųjų takas
④	Į lieptą pereinanti terasa
⑤	Lieptas
⑥	Amfiteatras
⑦	Mobili plaukiojanti scena
⑧	Saugi vaikų plaukiojimo zona
⑨	Bendra plaukiojimo zona
⑩	Dviračių saugojimo zona
⑪	San. mazgas
⑫	Apsisukimo aikštelė
⑬	Esama tinklinio aikštelė
⑭	Atliekų konteinerių aikštelė
⑮	Automobilių stovėjimo vietų aikštelė (pritaikyta ŽN)
⑯	Nuotekų valymo įrenginiai ir infiltracinis rezervuaras
⑰	Vandens gręžinys
SUTARTINIAI ŽYMĖJIMAI	
	Projektuojamo sklypo riba
	Gretimų sklypų ribos
	Projektuojami šviestuvai
	Projektuojami aukštesi šviestuvai su atrama
	Galimi perspektyviniai šviestuvai
	Projektuojama šiukšliadėžė
	Saugi vaikų plaukiojimo zona
	Bendra plaukiojimo zona
	Vandenlenčių parko plaukimo apsaugos zona
	Vandenlenčių parko plaukimo apsaugos zona
	Projektuojamas vandens gręžinys
	Projektuojami nuotekų valymo įrenginiai ir infiltracinis rezervuaras
	Projektuojamo vandens gręžinio apsaugos zona
PROJEKTUOJAMŲ ATLIEKŲ KONTEINERIŲ SUTARTINIAI ŽYMĖJIMAI	
	Maisto atliekos
	Stiklo atliekos
	Popieriaus ir plastiko atliekos
	Mišrios komunalinės atliekos

Koordinačių sistema LKS-94
Aukščių sistema-LAS07

UAB "ATERRA"			Objektas: Ukmergės r. sav., Vidiškių sen., Mūšios vs. 2,			
Vienuolyno g. 17 - 5, Ukmergė, tel. 8 (652) 36100 Vilniaus g. 45, Molėtai, tel. 8(656) 57800			Užsakovas:	Ukmergės rajono savivaldybės administracija		
			Brėžinys:	Pilno turinio topografinis planas		
			Tikslumo klasė	taškų koordinatų (vertikali)	kalnų paviršių (horizontali)	kitų paviršių (horizontali)
			A	10cm	10cm	20cm
Geodezininko kvalifikacijos pažymėjimas Nr. 1GKV-831				Objekto Nr.		2023-03
Pareigos	V. Pavardė	Parašas	Data	Mastelis		1:500
Geodezininkas	E.Kamarauskas		2023-03-16	Lapas/lapų skaičius		1/1

ATESTATO NUMERIS	MB „MASS architects“ Įmonės kodas: 305971174 info.massarchitects@gmail.com				
	Pareigos	V. Pavardė	Parašas	Data	
	Direkt.	A. ŽILIUS		2023-11	
023018	Arch.	G. PAKNYS		2023-11	
KALBA	STATYTOJAS: Ukmergės rajono savivaldybė UŽSAKOVAS: Ukmergės rajono savivaldybės administracija				
LT					

PROJEKTAS:
Kitos paskirties inžinerinių statinių, Ukmergės r. sav., Vidiškių sen., Mūšios vs. 2, statybos projektas

STATYBOS DARBŲ RŪŠIS: **NAUJA STATYBA**
PROJEKTO DALIS: **BENDROJI**

SKLYPO NUŽYMĖJIMO PLANAS	M 1 : 1000	Laida
		0

ŽYMUO:	Lapas	Lapų
23-PP-006-BD-B01	1	1

X=6129725.34
Y=553528.30

70/45 - 0014

553500

6129750

X=6129723.59
Y=553521.10

70/45 - 0034

X=6129719.84
Y=553522.92

Proj. valytų buitinių nuotekų infiltracinis rezervuaras

Proj. biologinis nuotekų valymo įrenginys

X=6129718.13
Y=553523.74

X=6129746.83
Y=553546.25

X=6129731.44
Y=553564.67

553600

6129700

X=6129709.95
Y=553546.72

X=6129706.80
Y=553533.15

X=6129701.68
Y=553538.21

X=6129704.47
Y=553532.69

X=6129701.24
Y=553535.89

X=6129694.75
Y=553539.80

X=6129701.87
Y=553532.45

Atlikti kadastriniai matavimai
8185/0001:0258

X=6129690.93
Y=553543.38

X=6129701.03
Y=553533.28

X=6129662.49
Y=553532.26

Atlikti kadastriniai matavimai
8185/0001:0801

X=6129622.74
Y=553535.67

X=6129621.17
Y=553533.09

553550

X=6129609.91
Y=553590.26

6129600

X=6129606.02
Y=553593.70

Atlikti kadastriniai matavimai

S

OBJEKTO VIETA



SKLYPO BENDRŲJŲ RODIKLIŲ LENTELĖ	
SKLYPO PLOTAS	18130 m²
SKLYPO UŽSTATYMO TANKUMAS	0,82%
SKLYPO UŽSTATYMO INTENSYVUMAS	0.0030
UŽSTATYMO PLOTAS	63.34 m²
APŽELDINTAS ŽEMĖS PLOTAS	82,34% (min 40%)
PROJEKTUOJAMO SAN. MAZGO SU DUŠAIS (Nr. 11) BENDRŲJŲ RODIKLIŲ LENTELĖ	
PASTATO STATYBINIS TŪRIS	115 m³
AUKŠTŲ SKAIČIUS	1
PASTATO AUKŠTIS	3.55 m
BENDRAS PASTATO PLOTAS	24.53 m²
± 0.00 = 64.55 m	
PROJEKTUOJAMŲ PERSIRENGIMO KABINŲ (Nr. 1) BENDRŲJŲ RODIKLIŲ LENTELĖ	
PLOTAS	11 m²
PROJEKTUOJAMO PRIVAŽIAVIMO APTARNAUJANČIAM TRANSPORTUI (Nr. 2) BENDRŲJŲ RODIKLIŲ LENTELĖ	
EISMO JUOSTŲ PLOTIS	3 m
ILGIS	139 m
PROJEKTUOJAMO DVIRAČIŲ IR PĖSČIŲJŲ TAKO (Nr. 3) BENDRŲJŲ RODIKLIŲ LENTELĖ	
EISMO JUOSTŲ PLOTIS	1.5 m
ILGIS	90m
PROJEKTUOJAMOS Į LIEPTĄ PEREINANČIOS TERASOS (Nr. 4) BENDRŲJŲ RODIKLIŲ LENTELĖ	
PLOTAS	140 m²
PROJEKTUOJAMO LIEPTO (Nr. 5) BENDRŲJŲ RODIKLIŲ LENTELĖ	
PLOTAS	140 m²
PROJEKTUOJAMO AMFITEATRO (Nr. 6) BENDRŲJŲ RODIKLIŲ LENTELĖ	
PLOTAS	193 m²
PROJEKTUOJAMOS MOBILIOS PLAUKIOJANČIOS SCENOS (Nr. 7) BENDRŲJŲ RODIKLIŲ LENTELĖ	
PLOTAS	121 m²
PROJEKTUOJAMOS DVIRAČIŲ SAUGOJIMO ZONOS (Nr. 10) BENDRŲJŲ RODIKLIŲ LENTELĖ	
PLOTAS	38 m²
PROJEKTUOJAMOS ATLIEKŲ KONTEINERIŲ AIKŠTELĖS (Nr. 14) BENDRŲJŲ RODIKLIŲ LENTELĖ	
PLOTAS	30 m²
PROJEKTUOJAMOS APSISUKIMO AIKŠTELĖS (Nr. 12) BENDRŲJŲ RODIKLIŲ LENTELĖ	
PLOTAS	144 m²
PROJEKTUOJAMOS AUTOMOBILIŲ STOVĖJIMO VIETŲ AIKŠTELĖS AIKŠTELĖS (Nr. 15) BENDRŲJŲ RODIKLIŲ LENTELĖ	
STOVĖJIMO VIETŲ SKAIČIUS	4

EKSPLIKACIJA	
①	Persirengimo kabina
②	Privažiavimas aptaraujančiam transportui
③	Dviračių ir pėsčiųjų takas
④	Į lieptą pereinanti terasa
⑤	Lieptas
⑥	Amfiteatras
⑦	Mobili plaukiojanti scena
⑧	Saugi vaikų plaukiojimo zona
⑨	Bendra plaukiojimo zona
⑩	Dviračių saugojimo zona
⑪	San. mazgas
⑫	Apsisukimo aikštelė
⑬	Esama tinklinio aikštelė
⑭	Atliekų konteinerių aikštelė
⑮	Automobilių stovėjimo vietų aikštelė (pritaikyta ŽN)
⑯	Nuotekų valymo įrenginiai ir infiltracinis rezervuaras
⑰	Vandens gręžinys
SUTARTINIAI ŽYMĖJIMAI	
	Projektuojamo sklypo riba
	Gretimų sklypų ribos
	Projektuojami šviestuvai
	Projektuojami aukštesi šviestuvai su atrama
	Galimi perspektyviniai šviestuvai
	Projektuojama šiukšliadėžė
	Saugi vaikų plaukiojimo zona
	Bendra plaukiojimo zona
	Vandenlenčių parko plaukimo apsaugos zona
	Vandenlenčių parko plaukimo apsaugos zona
	Projektuojamas vandens gręžinys
	Projektuojami nuotekų valymo įrenginiai ir infiltracinis rezervuaras
	Projektuojamo vandens gręžinio apsaugos zona
PROJEKTUOJAMŲ ATLIEKŲ KONTEINERIŲ SUTARTINIAI ŽYMĖJIMAI	
	Maisto atliekos
	Stiklo atliekos
	Popieriaus ir plastiko atliekos
	Mišrios komunalinės atliekos

Koordinačių sistema LKS-94
Aukščių sistema-LAS07

aterra

UAB "ATERRA"
Vienuolyno g. 17 - 5, Ukmergė, tel. 8 (652) 36100
Vilniaus g. 45, Molėtai, tel. 8(656) 57800

Objektas:
Ukmergės r. sav., Vidiškių sen., Mūšios vs. 2,

Užsakovas:	Ukmergės rajono savivaldybės administracija			
Brėžinys:	Pilno turinio topografinis planas			
Tikslumo klasė	vietų koordinatės (vertikali)	kitų paviršių (horizontali)	kitų paviršių (vertikali)	
A	10cm	10cm	20cm	
Geodezininko kvalifikacijos pažymėjimas Nr. 1GKV-831		Objekto Nr.	2023-03	
Pareigos / V. Pavardė / Parašas	Data	Mastelis	1:500	
Geodezininkas / E.Kamarauskas /	2023-03-16	Lapas/lapų skaičius	1/1	

ATESTATO NUMERIS	**MB „MASS architects“** Įmonės kodas: 305971174 info.massarchitects@gmail.com			
	Pareigos	V. Pavardė	Parašas	Data
	Direkt.	A. ŽILIUS		2023-11
023018	Arch.	G. PAKNYS		2023-11
KALBA	STATYTOJAS: Ukmergės rajono savivaldybė UŽSAKOVAS: Ukmergės rajono savivaldybės administracija			
LT				

PROJEKTAS:
Kitos paskirties inžinerinių statinių, Ukmergės r. sav., Vidiškių sen., Mūšios vs. 2, statybos projektas

STATYBOS DARBŲ RŪŠIS: **NAUJA STATYBA**
PROJEKTO DALIS: **BENDROJI**

SKLYPO NUŽYMĖJIMO PLANAS — M 1 : 500 — Laida 0

ŽYMUO: 23-PP-006-BD-B02 — Lapas 1 — Lapų 1



OBJEKTO VIETA

SKLYPO BENDRŲJŲ RODIKLIŲ LENTELĖ	
SKLYPO PLOTAS	18130 m²
SKLYPO UŽSTATYMO TANKUMAS	0,82%
SKLYPO UŽSTATYMO INTENSYVUMAS	0.0030
UŽSTATYMO PLOTAS	63.34 m²
APŽELDINTAS ŽEMĖS PLOTAS	82,34% (min 40%)
PROJEKTUOJAMO SAN. MAZGO SU DUŠAIS (Nr. 11) BENDRŲJŲ RODIKLIŲ LENTELĖ	
PASTATO STATYBINIS TŪRIS	115 m³
AUKŠTŲ SKAIČIUS	1
PASTATO AUKŠTIS	3.55 m
BENDRAS PASTATO PLOTAS	24.53 m²
± 0.00 = 64.55 m	
PROJEKTUOJAMŲ PERSIRENGIMO KABINŲ (Nr. 1) BENDRŲJŲ RODIKLIŲ LENTELĖ	
PLOTAS	11 m²
PROJEKTUOJAMO PRIVAŽIAVIMO APTARNAUJANČIAM TRANSPORTUI (Nr. 2) BENDRŲJŲ RODIKLIŲ LENTELĖ	
EISMO JUOSTŲ PLOTIS	3 m
ILGIS	139 m
PROJEKTUOJAMO DVIRAČIŲ IR PĖSČIŲJŲ TAKO (Nr. 3) BENDRŲJŲ RODIKLIŲ LENTELĖ	
EISMO JUOSTŲ PLOTIS	1.5 m
ILGIS	90m
PROJEKTUOJAMOS Į LIEPTĄ PEREINANČIOS TERASOS (Nr. 4) BENDRŲJŲ RODIKLIŲ LENTELĖ	
PLOTAS	140 m²
PROJEKTUOJAMO LIEPTO (Nr. 5) BENDRŲJŲ RODIKLIŲ LENTELĖ	
PLOTAS	140 m²
PROJEKTUOJAMO AMFITEATRO (Nr. 6) BENDRŲJŲ RODIKLIŲ LENTELĖ	
PLOTAS	193 m²
PROJEKTUOJAMOS MOBILIOS PLAUKIOJANČIOS SCENOS (Nr. 7) BENDRŲJŲ RODIKLIŲ LENTELĖ	
PLOTAS	121 m²
PROJEKTUOJAMOS DVIRAČIŲ SAUGOJIMO ZONOS (Nr. 10) BENDRŲJŲ RODIKLIŲ LENTELĖ	
PLOTAS	38 m²
PROJEKTUOJAMOS ATLIEKŲ KONTEINERIŲ AIKŠTELĖS (Nr. 14) BENDRŲJŲ RODIKLIŲ LENTELĖ	
PLOTAS	30 m²
PROJEKTUOJAMOS APSISUKIMO AIKŠTELĖS (Nr. 12) BENDRŲJŲ RODIKLIŲ LENTELĖ	
PLOTAS	144 m²
PROJEKTUOJAMOS AUTOMOBILIŲ STOVĖJIMO VIETŲ AIKŠTELĖS AIKŠTELĖS (Nr. 15) BENDRŲJŲ RODIKLIŲ LENTELĖ	
STOVĖJIMO VIETŲ SKAIČIUS	4

EKSPLIKACIJA	
1	Persirengimo kabina
2	Privažiavimas aptaraujančiam transportui
3	Dviračių ir pėsčiųjų takas
4	Į lieptą pereinanti terasa
5	Lieptas
6	Amfiteatras
7	Mobili plaukiojanti scena
8	Saugi vaikų plaukiojimo zona
9	Bendra plaukiojimo zona
10	Dviračių saugojimo zona
11	San. mazgas
12	Apsisukimo aikštelė
13	Esama tinklinio aikštelė
14	Atliekų konteinerių aikštelė
15	Automobilių stovėjimo vietų aikštelė (pritaikyta ŽN)
16	Nuotekų valymo įrenginiai ir infiltracinis rezervuaras
17	Vandens gręžinys
SUTARTINIAI ŽYMĖJIMAI	
	Projektuojamo sklypo riba
	Gretimų sklypų ribos
	Projektuojami šviestuvai
	Projektuojami aukštesi šviestuvai su atrama
	Galimi perspektyviniai šviestuvai
	Projektuojama šiukšliadėžė
	Saugi vaikų plaukiojimo zona
	Bendra plaukiojimo zona
	Vandenlenčių parko plaukimo apsaugos zona
	Vandenlenčių parko plaukimo apsaugos zona
	Projektuojamas vandens gręžinys
	Projektuojami nuotekų valymo įrenginiai ir infiltracinis rezervuaras
	Projektuojamo vandens gręžinio apsaugos zona
PROJEKTUOJAMŲ ATLIEKŲ KONTEINERIŲ SUTARTINIAI ŽYMĖJIMAI	
	Maisto atliekos
	Stiklo atliekos
	Popieriaus ir plastiko atliekos
	Mišrios komunalinės atliekos
DANGŲ SUTARTINIAI ŽYMĖJIMAI	
	Ažūrinio korio danga
	Medinės dviračių ir pėsčiųjų tako lentelės
	Veja
	Smėlis
	Medinės amfiteatro lentelės
	Smulki skalda
	Betoninės trinkelės
	Medinės persirengimo kabinų lentelės
	Esama asfalto danga
	Galima perspektyvinė ažūrinio korio danga
	Galima perspektyvinė smulki skalda

70/45 - 0014
70/45 - 0034
70/45 - 0015
70/45 - 0035
Proj. valyklų talpinių nuotekų infiltracinis rezervuarai
Proj. biologinis nuotekų valymo įrenginys

Koordinačių sistema LKS-94
Aukščių sistema-LAS07

UAB "ATERRA" Vienuolyno g. 17 - 5, Ukmergė, tel. 8 (652) 36100 Vilniaus g. 45, Molėtai, tel. 8(656) 57800			Objektas: Ukmergės r. sav., Vidiškių sen., Mūšios vs. 2,		
			Užsakovas:	Ukmergės rajono savivaldybės administracija	
			Brėžinys:	Pilno turinio topografinis planas	
			Tikslumo klasė	vietų koordinatų (vertikali)	kaimų paviršių (horizontali)	kitų paviršių (horizontali)
			A	10cm	10cm	20cm
Geodezininko kvalifikacijos pažymėjimas Nr. 1GKV-831				Objekto Nr.		2023-03
Pareigos	V. Pavardė	Parašas	Data	Mastelis		1:500
Geodezininkas	E.Kamarauskas		2023-03-16	Lapas/lapų skaičius		1/1

ATESTATO NUMERIS	MB „MASS architects“ Įmonės kodas: 305971174 info.massarchitects@gmail.com				PROJEKTAS: Kitos paskirties inžinerinių statinių, Ukmergės r. sav., Vidiškių sen., Mūšios vs. 2, statybos projektas		
	Pareigos	V. Pavardė	Parašas	Data	STATYBOS DARBŲ RŪŠIS: **NAUJA STATYBA**		
	Direkt.	A. ŽILIUS		2023-11	PROJEKTO DALIS: **BENDROJI**		
023018	Arch.	G. PAKNYS		2023-11	SKLYPO DANGŲ PLANAS	M 1 : 1000	Laida 0
KALBA	STATYTOJAS: Ukmergės rajono savivaldybė UŽSAKOVAS: Ukmergės rajono savivaldybės administracija				ŽYMUO: 23-PP-006-BD-B03	Lapas 1	Lapų 1
LT							



OBJEKTO VIETA

SKLYPO BENDRŲJŲ RODIKLIŲ LENTELĖ	
SKLYPO PLOTAS	18130 m²
SKLYPO UŽSTATYMO TANKUMAS	0,82%
SKLYPO UŽSTATYMO INTENSYVUMAS	0.0030
UŽSTATYMO PLOTAS	63.34 m²
APŽELDINTAS ŽEMĖS PLOTAS	82,34% (min 40%)
PROJEKTUOJAMO SAN. MAZGO SU DUŠAIS (Nr. 11) BENDRŲJŲ RODIKLIŲ LENTELĖ	
PASTATO STATYBINIS TŪRIS	115 m³
AUKŠTŲ SKAIČIUS	1
PASTATO AUKŠTIS	3.55 m
BENDRAS PASTATO PLOTAS	24.53 m²
± 0.00 = 64.55 m	
PROJEKTUOJAMŲ PERSIRENGIMO KABINŲ (Nr. 1) BENDRŲJŲ RODIKLIŲ LENTELĖ	
PLOTAS	11 m²
PROJEKTUOJAMO PRIVAŽIAVIMO APTARNAUJANČIAM TRANSPORTUI (Nr. 2) BENDRŲJŲ RODIKLIŲ LENTELĖ	
EISMO JUOSTŲ PLOTIS	3 m
ILGIS	139 m
PROJEKTUOJAMO DVIRAČIŲ IR PĖSČIŲJŲ TAKO (Nr. 3) BENDRŲJŲ RODIKLIŲ LENTELĖ	
EISMO JUOSTŲ PLOTIS	1.5 m
ILGIS	90m
PROJEKTUOJAMOS Į LIEPTĄ PEREINANČIOS TERASOS (Nr. 4) BENDRŲJŲ RODIKLIŲ LENTELĖ	
PLOTAS	140 m²
PROJEKTUOJAMO LIEPTO (Nr. 5) BENDRŲJŲ RODIKLIŲ LENTELĖ	
PLOTAS	140 m²
PROJEKTUOJAMO AMFITEATRO (Nr. 6) BENDRŲJŲ RODIKLIŲ LENTELĖ	
PLOTAS	193 m²
PROJEKTUOJAMOS MOBILIOS PLAUKIOJANČIOS SCENOS (Nr. 7) BENDRŲJŲ RODIKLIŲ LENTELĖ	
PLOTAS	121 m²
PROJEKTUOJAMOS DVIRAČIŲ SAUGOJIMO ZONOS (Nr. 10) BENDRŲJŲ RODIKLIŲ LENTELĖ	
PLOTAS	38 m²
PROJEKTUOJAMOS ATLIEKŲ KONTEINERIŲ AIKŠTELĖS (Nr. 14) BENDRŲJŲ RODIKLIŲ LENTELĖ	
PLOTAS	30 m²
PROJEKTUOJAMOS APSISUKIMO AIKŠTELĖS (Nr. 12) BENDRŲJŲ RODIKLIŲ LENTELĖ	
PLOTAS	144 m²
PROJEKTUOJAMOS AUTOMOBILIŲ STOVĖJIMO VIETŲ AIKŠTELĖS AIKŠTELĖS (Nr. 15) BENDRŲJŲ RODIKLIŲ LENTELĖ	
STOVĖJIMO VIETŲ SKAIČIUS	4

EKSPLIKACIJA	
1	Persirengimo kabina
2	Privažiavimas aptaraujančiam transportui
3	Dviračių ir pėsčiųjų takas
4	Į lieptą pereinanti terasa
5	Lieptas
6	Amfiteatras
7	Mobili plaukiojanti scena
8	Saugi vaikų plaukiojimo zona
9	Bendra plaukiojimo zona
10	Dviračių saugojimo zona
11	San. mazgas
12	Apsisukimo aikštelė
13	Esama tinklinio aikštelė
14	Atliekų konteinerių aikštelė
15	Automobilių stovėjimo vietų aikštelė (pritaikyta ŽN)
16	Nuotekų valymo įrenginiai ir infiltracinis rezervuaras
17	Vandens gręžinys

SUTARTINIAI ŽYMĖJIMAI	
	Projektuojamo sklypo riba
	Gretimų sklypų ribos
	Projektuojami šviestuvai
	Projektuojami aukštesi šviestuvai su atrama
	Galimi perspektyviniai šviestuvai
	Projektuojama šiukšliadėžė
	Saugi vaikų plaukiojimo zona
	Bendra plaukiojimo zona
	Vandenlenčių parko plaukimo apsaugos zona
	Vandenlenčių parko plaukimo apsaugos zona
	Projektuojamas vandens gręžinys
	Projektuojami nuotekų valymo įrenginiai ir infiltracinis rezervuaras
	Projektuojamo vandens gręžinio apsaugos zona

PROJEKTUOJAMŲ ATLIEKŲ KONTEINERIŲ SUTARTINIAI ŽYMĖJIMAI	
	Maisto atliekos
	Stiklo atliekos
	Popieriaus ir plastiko atliekos
	Mišrios komunalinės atliekos

DANGŲ SUTARTINIAI ŽYMĖJIMAI	
	Ažūrinio korio danga
	Medinės dviračių ir pėsčiųjų tako lentelės
	Veja
	Smėlis
	Medinės amfiteatro lentelės
	Smulki skalda
	Betoninės trinkelės
	Medinės persirengimo kabinų lentelės
	Esama asfalto danga
	Galima perspektyvinė ažūrinio korio danga
	Galima perspektyvinė smulki skalda

Koordinačių sistema LKS-94
Aukščių sistema-LAS07

UAB "ATERRA"			Objektas: Ukmergės r. sav., Vidiškių sen., Mūšios vs. 2,			
Vienuolyno g. 17 - 5, Ukmergė, tel. 8 (652) 36100 Vilniaus g. 45, Molėtai, tel. 8(656) 57800			Užsakovas:	Ukmergės rajono savivaldybės administracija		
			Brėžinys:	Pilno turinio topografinis planas		
			Tikslumo klasė	vietų koordinatų (vertikali)	kitų taškų (horizontali)	kitų taškų (horizontali)
			A	10cm	10cm	20cm
Geodezininko kvalifikacijos pažymėjimas Nr. 1GKV-831				Objekto Nr.		2023-03
Pareigos	V. Pavardė	Parašas	Data	Mastelis		1:500
Geodezininkas	E.Kamarauskas		2023-03-16	Lapas/lapų skaičius		1/1

ATESTATO NUMERIS	MB „MASS architects“ Įmonės kodas: 305971174 info.massarchitects@gmail.com	PROJEKTAS: Kitos paskirties inžinerinių statinių, Ukmergės r. sav., Vidiškių sen., Mūšios vs. 2, statybos projektas

	Pareigos	V. Pavardė	Parašas	Data
	Direkt.	A. ŽILIUS		2023-11
023018	Arch.	G. PAKNYS		2023-11

STATYBOS DARBŲ RŪŠIS: **NAUJA STATYBA**
PROJEKTO DALIS: **BENDROJI**

SKLYPO DANGŲ PLANAS — M 1 : 500 — Laida 0

KALBA	STATYTOJAS: Ukmergės rajono savivaldybė UŽSAKOVAS: Ukmergės rajono savivaldybės administracija	ŽYMUO: 23-PP-006-BD-B04	Lapas 1	Lapų 1
LT				

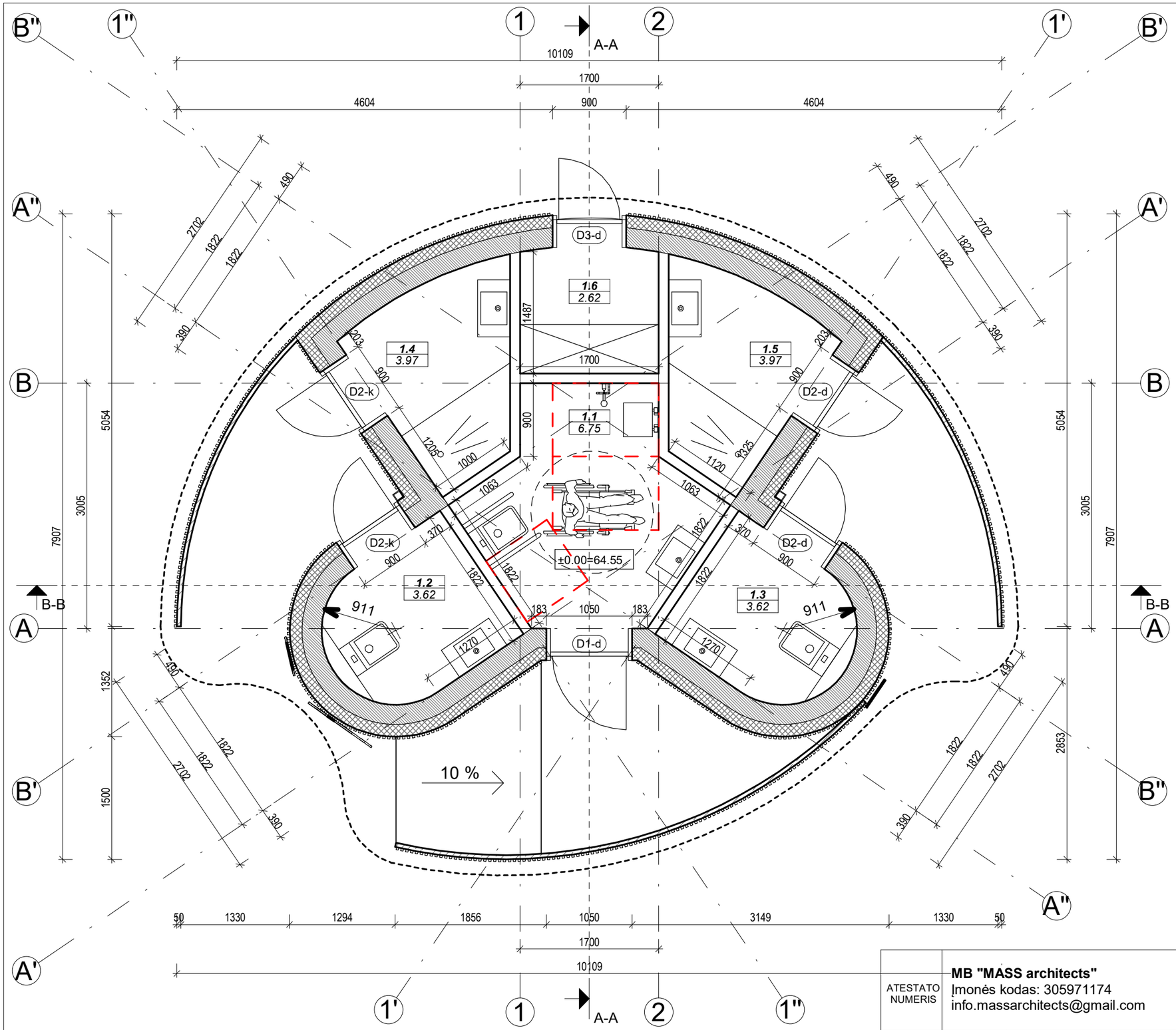

SIENŲ EKSPLIKACIJA	
BRĖŽINYS	PAVADINIMAS
Apšiltinimo sluoksnis Mūras	Išorinė laikanti siena 390mm
Gipso kartono plokštė	Vidinė pertvara 120mm
Medinės lamelės	Išorės fasado apdaila 30mm
Karkasinė dekoratyvinė siena	Išorinė nelaikanti siena 50mm

PATALPŲ EKSPLIKACIJA

NR.	PAVADINIMAS	PLOTAS
1.1	San. mazgas ŽN	6.75 m²
1.2	Moterų san. mazgas	3.62 m²
1.3	Vyrų san. mazgas	3.62 m²
1.4	Dušas	3.97 m²
1.5	Dušas	3.97 m²
1.6	Pagalbinė patalpa	2.62 m²
		24.53 m²

ATESTATO NUMERIS	**MB "MASS architects"** Įmonės kodas: 305971174 info.massarchitects@gmail.com				PROJEKTAS: Kitos paskirties inžinerinių statinių, Ukmergės r. sav., Vidiškių sen., Mūšios vs. 2, statybos projektas
	Pareigos	V. Pavardė	Parašas	Data	STATYBOS DARBŲ RŪŠIS: **NAUJA STATYBA**
	Direkt.	A. ŽILIUS		2023-11	PROJEKTO DALIS: **BENDROJI**
023018	Arch.	G. PAKNYS		2023-11	SAN. MAZGO SU DUŠAIS AUKŠTO PLANAS SU MATMENIMIS — M 1 : 50 — Laida 0
KALBA	STATYTOJAS: Ukmergės rajono savivaldybė UŽSAKOVAS: Ukmergės rajono savivaldybės administracija				ŽYMUO: 23-PP-006-BD- B05 — Lapas 1 — Lapų 1
LT					

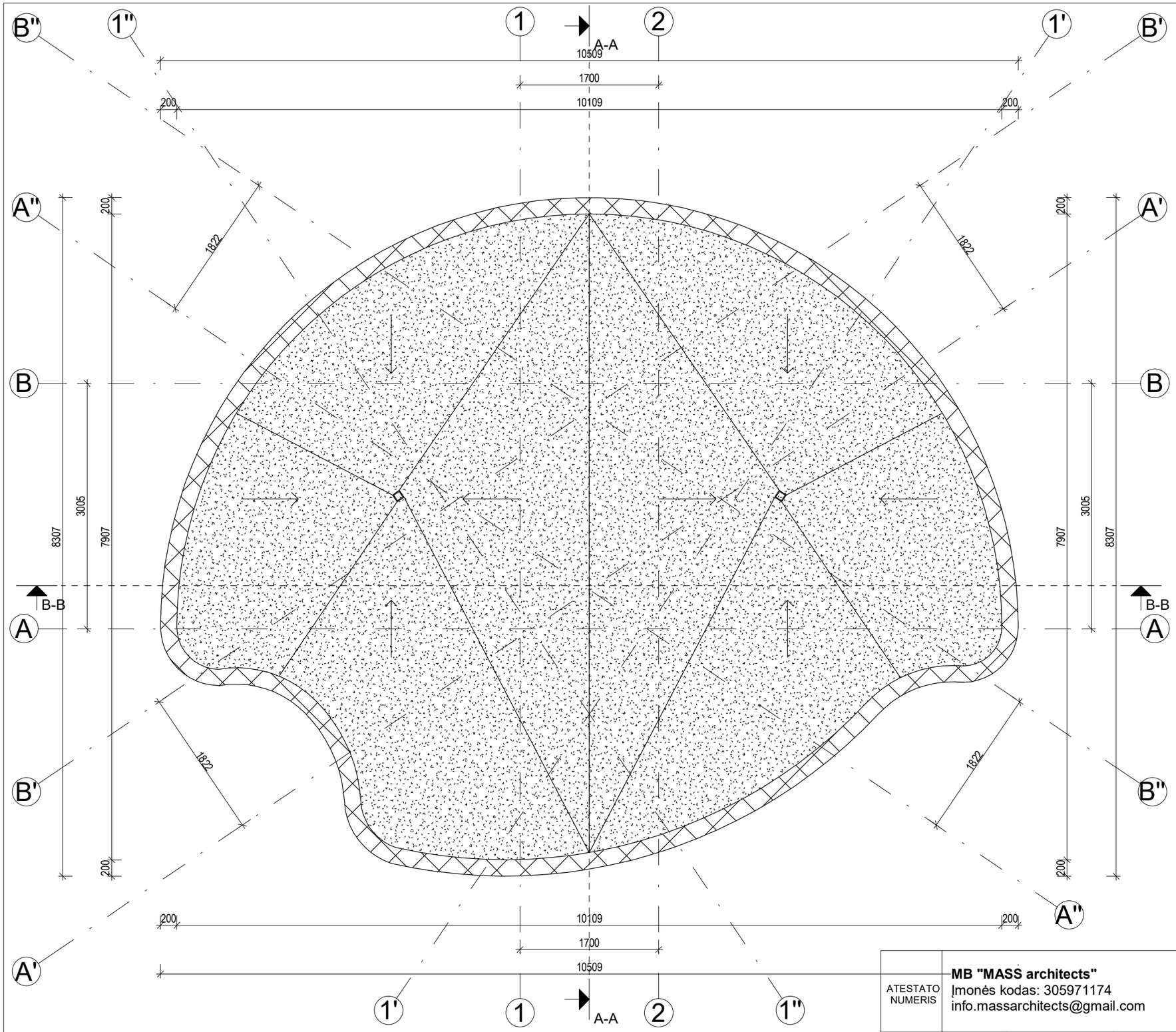

STOGO EKSPLIKACIJA	
BRĖŽINYS	PAVADINIMAS
	Bituminė danga
	Parapeto apskardinimas

ATESTATO NUMERIS	**MB "MASS architects"** Įmonės kodas: 305971174 info.massarchitects@gmail.com				PROJEKTAS: Kitos paskirties inžinerinių statinių, Ukmergės r. sav., Vidiškių sen., Mūšios vs. 2, statybos projektas
	Pareigos	V. Pavardė	Parašas	Data	STATYBOS DARBŲ RŪŠIS: **NAUJA STATYBA**
	Direkt.	A. ŽILIUS		2023-11	PROJEKTO DALIS: **BENDROJI**
023018	Arch.	G. PAKNYS		2023-11	SAN. MAZGO SU DUŠAIS STOGO PLANAS M 1 : 50 — Laida 0
KALBA	STATYTOJAS: Ukmergės rajono savivaldybė UŽSAKOVAS: Ukmergės rajono savivaldybės administracija				ŽYMUO: 23-PP-006-BD- B06 — Lapas 1 — Lapų 1
LT					



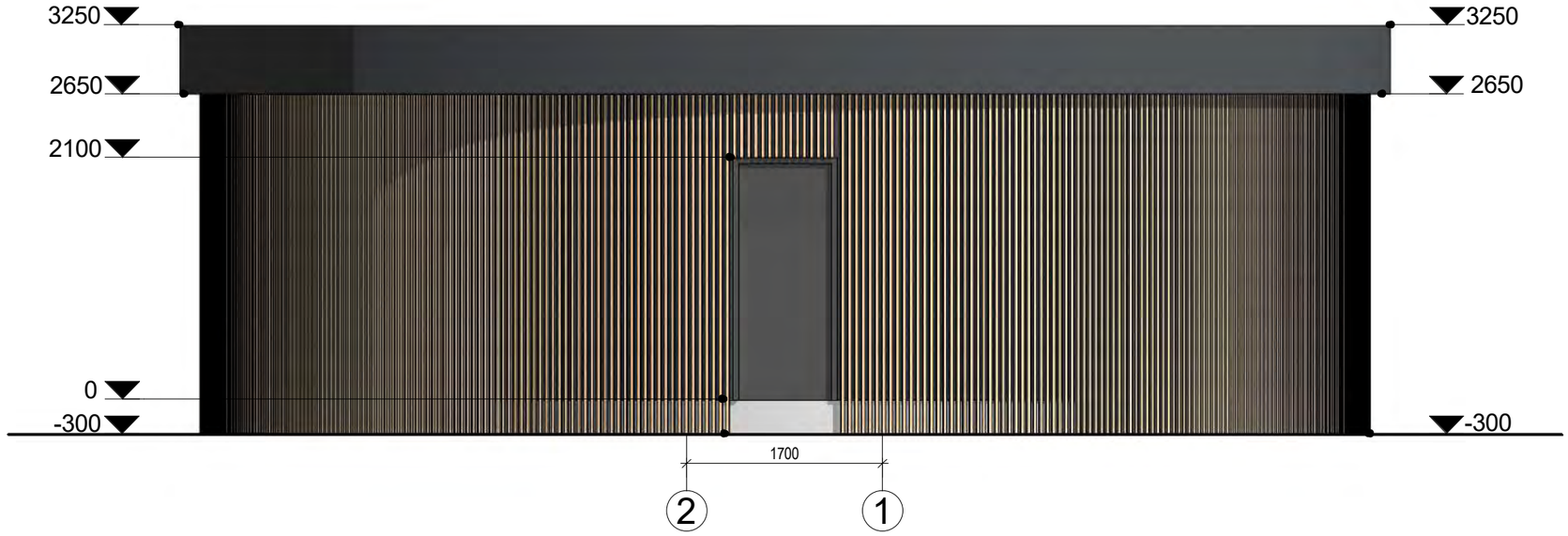

SUTARTINIAI ŽYMĖJIMAI	
	Tamsiai pilkos spalvos parapeto skarda
	Tamsiai pilkos spalvos struktūrinis tinkas
	Šviesiai pilkos spalvos struktūrinis tinkas
	Medinės lamelės

ATESTATO NUMERIS	**MB "MASS architects"** Įmonės kodas: 305971174 info.massarchitects@gmail.com				PROJEKTAS: Kitos paskirties inžinerinių statinių, Ukmergės r. sav., Vidiškių sen., Mūšios vs. 2, statybos projektas
	Pareigos	V. Pavardė	Parašas	Data	STATYBOS DARBŲ RŪŠIS: **NAUJA STATYBA**
	Direkt.	A. ŽILIUS		2023-11	PROJEKTO DALIS: **BENDROJI**
023018	Arch.	G. PAKNYS		2023-11	SAN. MAZGO SU DUŠAIS FASADAI 1-2 IR 2-1 M 1 : 50 — Laida: 0
KALBA	STATYTOJAS: Ukmergės rajono savivaldybė UŽSAKOVAS: Ukmergės rajono savivaldybės administracija				ŽYMUO: 23-PP-006-BD- B07 — Lapas: 1 — Lapų: 1
LT					





SUTARTINIAI ŽYMĖJIMAI	
	Tamsiai pilkos spalvos parapeto skarda
	Tamsiai pilkos spalvos struktūrinis tinkas
	Šviesiai pilkos spalvos struktūrinis tinkas
	Medinės lamelės

ATESTATO NUMERIS	**MB "MASS architects"** Įmonės kodas: 305971174 info.massarchitects@gmail.com				PROJEKTAS: Kitos paskirties inžinerinių statinių, Ukmergės r. sav., Vidiškių sen., Mūšios vs. 2, statybos projektas
	Pareigos	V. Pavardė	Parašas	Data	STATYBOS DARBŲ RŪŠIS: **NAUJA STATYBA**
	Direkt.	A. ŽILIUS		2023-11	PROJEKTO DALIS: **BENDROJI**
023018	Arch.	G. PAKNYS		2023-11	SAN. MAZGO SU DUŠAIS FASADAI A-B IR B-A M 1 : 50 — Laida: 0
KALBA	STATYTOJAS: Ukmergės rajono savivaldybė UŽSAKOVAS: Ukmergės rajono savivaldybės administracija				ŽYMUO: 23-PP-006-BD- B08 — Lapas: 1 — Lapų: 1
LT					

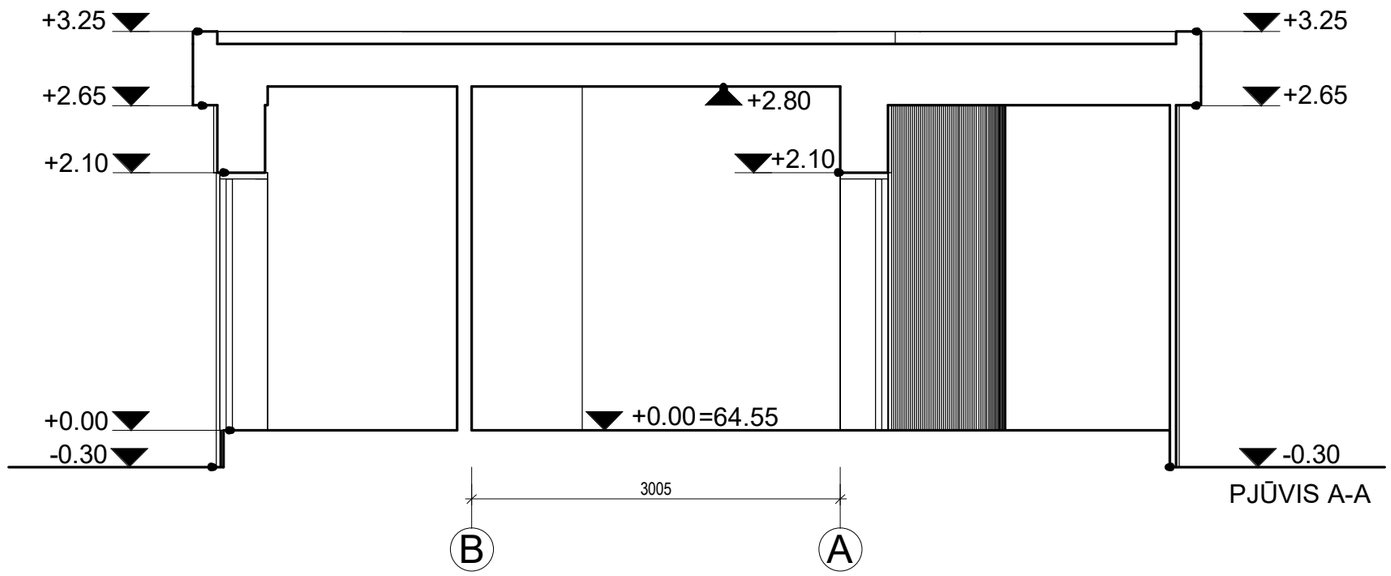

PJŪVIS A-A

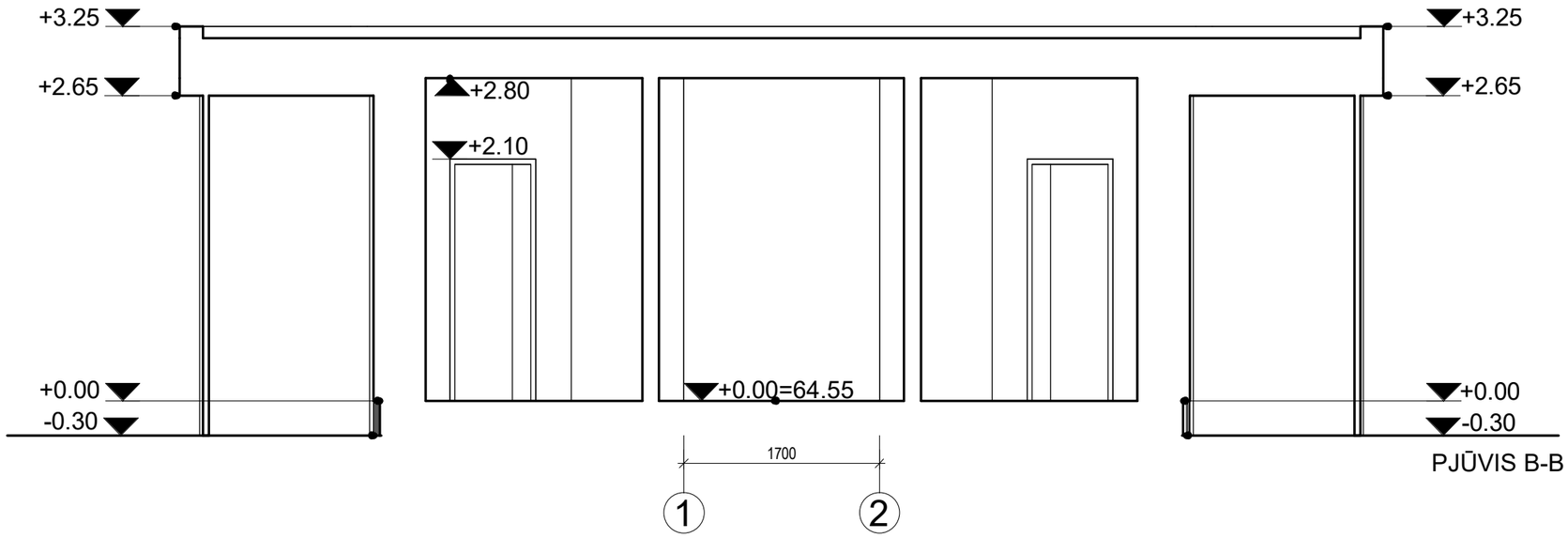

PJŪVIS B-B

ATESTATO NUMERIS	**MB "MASS architects"** Įmonės kodas: 305971174 info.massarchitects@gmail.com				PROJEKTAS: Kitos paskirties inžinerinių statinių, Ukmergės r. sav., Vidiškių sen., Mūšios vs. 2, statybos projektas
	Pareigos	V. Pavardė	Parašas	Data	STATYBOS DARBŲ RŪŠIS: **NAUJA STATYBA**
	Direkt.	A. ŽILIUS		2023-11	PROJEKTO DALIS: **BENDROJI**
023018	Arch.	G. PAKNYS		2023-11	SAN. MAZGO SU DUŠAIS PJŪVIAI A-A IR B-B M 1 : 50 — Laida: 0
KALBA	STATYTOJAS: Ukmergės rajono savivaldybė				ŽYMUO: — Lapas: 1 — Lapų: 1
LT	UŽSAKOVAS: Ukmergės rajono savivaldybės administracija				23-PP-006-BD- B09



SAN. MAZGO SU DUŠAIS VIZUALIZACIJOS



SAN. MAZGO SU DUŠAIS VIZUALIZACIJOS

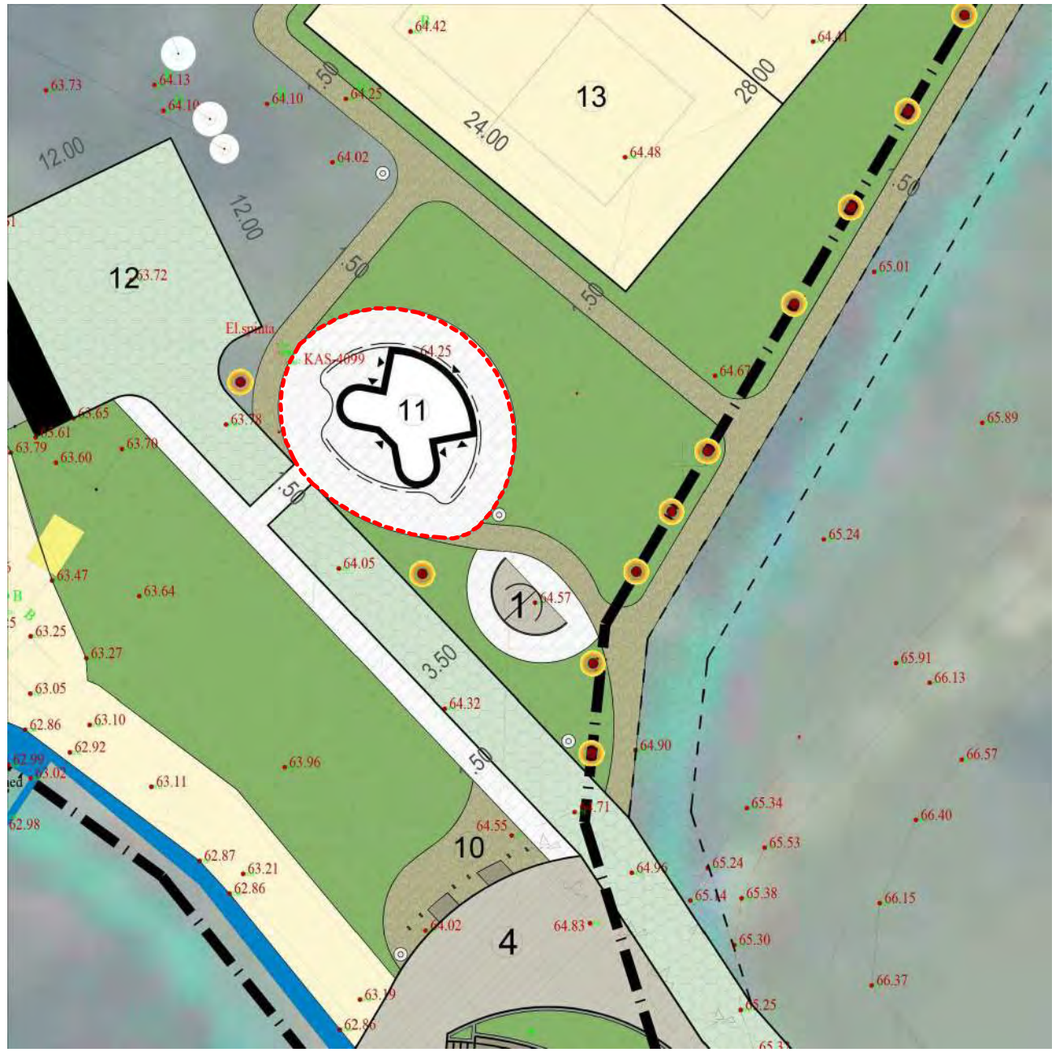

SAN. MAZGO SU DUŠAIS SCHEMA

ATESTATO NUMERIS	**MB "MASS architects"** Įmonės kodas: 305971174 info.massarchitects@gmail.com				PROJEKTAS: Kitos paskirties inžinerinių statinių, Ukmergės r. sav., Vidiškių sen., Mūšios vs. 2, statybos projektas
	Pareigos	V. Pavardė	Parašas	Data	STATYBOS DARBŲ RŪŠIS: **NAUJA STATYBA**
	Direkt.	A. ŽILIUS		2023-11	PROJEKTO DALIS: **BENDROJI**
023018	Arch.	G. PAKNYS		2023-11	SAN. MAZGO SU DUŠAIS VIZUALIZACIJOS IR SCHEMA M — Laida 0
KALBA	STATYTOJAS: Ukmergės rajono savivaldybė				ŽYMUO: — Lapas — Lapų
LT	UŽSAKOVAS: Ukmergės rajono savivaldybės administracija				23-PP-006-BD-B10 — 1 — 1

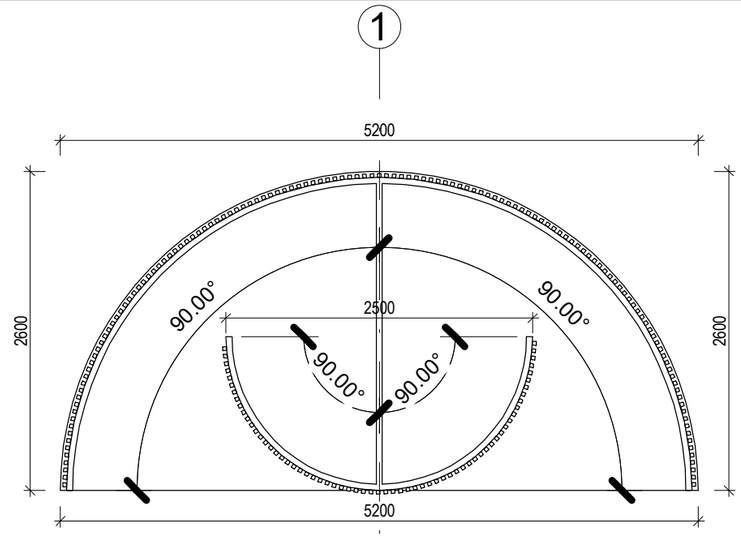

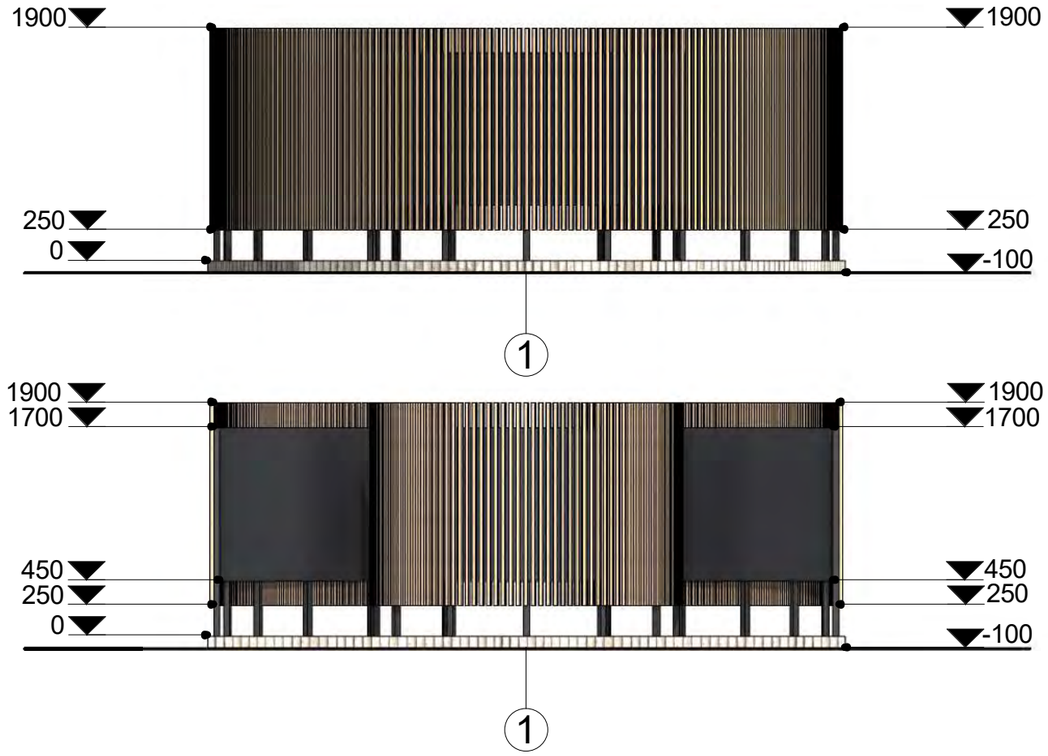

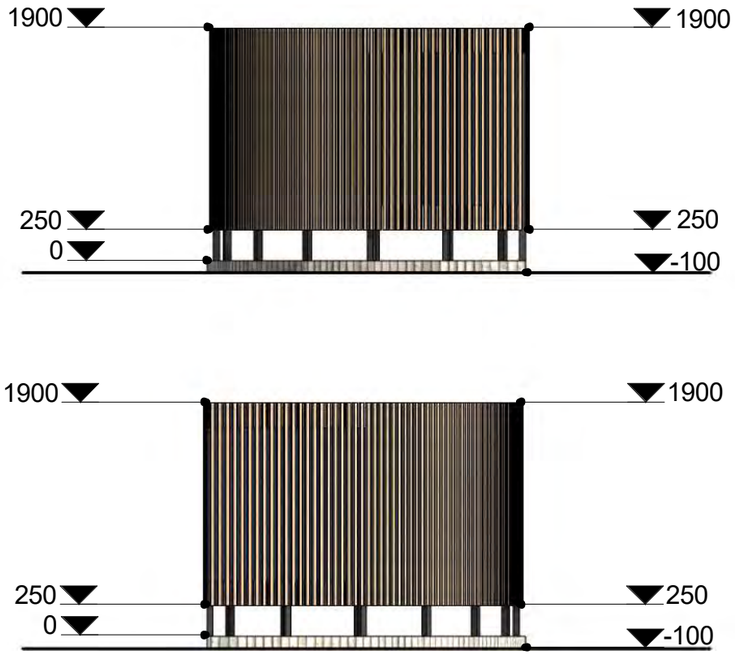

ATESTATO NUMERIS	**MB "MASS architects"** Įmonės kodas: 305971174 info.massarchitects@gmail.com				PROJEKTAS: Kitos paskirties inžinerinių statinių, Ukmergės r. sav., Vidiškių sen., Mūšios vs. 2, statybos projektas
	Pareigos	V. Pavardė	Parašas	Data	STATYBOS DARBŲ RŪŠIS: **NAUJA STATYBA**
	Direkt.	A. ŽILIUS		2023-11	PROJEKTO DALIS: **BENDROJI**
023018	Arch.	G. PAKNYS		2023-11	PERSIRENGIMO KABINOS PLANAS IR FASADAI M 1 : 50 — Laida: 0
KALBA	STATYTOJAS: Ukmergės rajono savivaldybė				ŽYMUO: — Lapas — Lapų
LT	UŽSAKOVAS: Ukmergės rajono savivaldybės administracija				23-PP-006-BD-B11 — 1 — 1



PERSIRENGIMO KABINOS VIZUALIZACIJOS

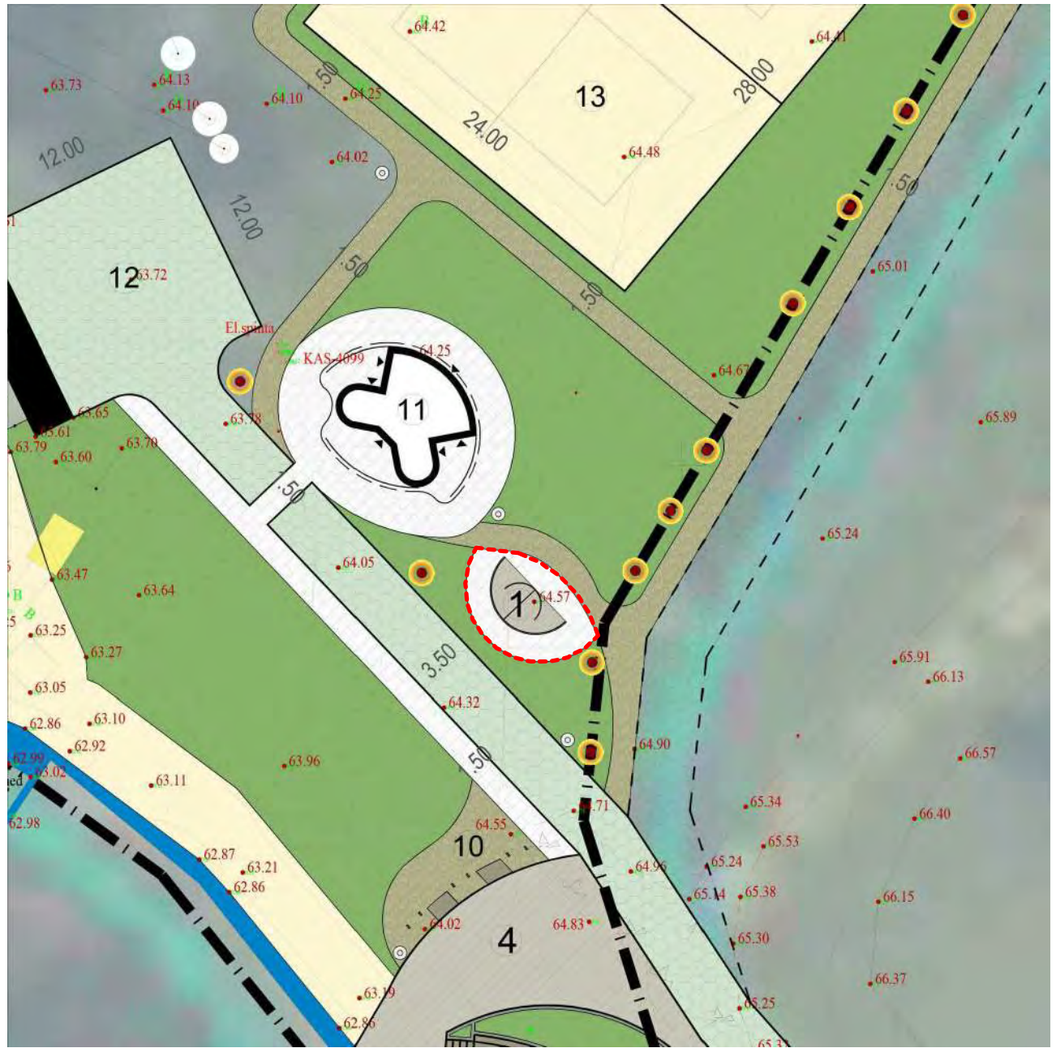

PERSIRENGIMO KABINOS SCHEMA

ATESTATO NUMERIS	**MB "MASS architects"** Įmonės kodas: 305971174 info.massarchitects@gmail.com				PROJEKTAS: Kitos paskirties inžinerinių statinių, Ukmergės r. sav., Vidiškių sen., Mūšios vs. 2, statybos projektas	
	Pareigos	V. Pavardė	Parašas	Data	STATYBOS DARBŲ RŪŠIS: **NAUJA STATYBA**	
	Direkt.	A. ŽILIUS		2023-11	PROJEKTO DALIS: **BENDROJI**	
023018	Arch.	G. PAKNYS		2023-11	PERSIRENGIMO KABINOS VIZUALIZACIJOS IR SCHEMA M	Laida 0
KALBA	STATYTOJAS: Ukmergės rajono savivaldybė				ŽYMUO:	Lapas / Lapų
LT	UŽSAKOVAS: Ukmergės rajono savivaldybės administracija				23-PP-006-BD- B12	1 / 1



AMFITEATRO VIZUALIZACIJOS



AMFITEATRO VIZUALIZACIJOS

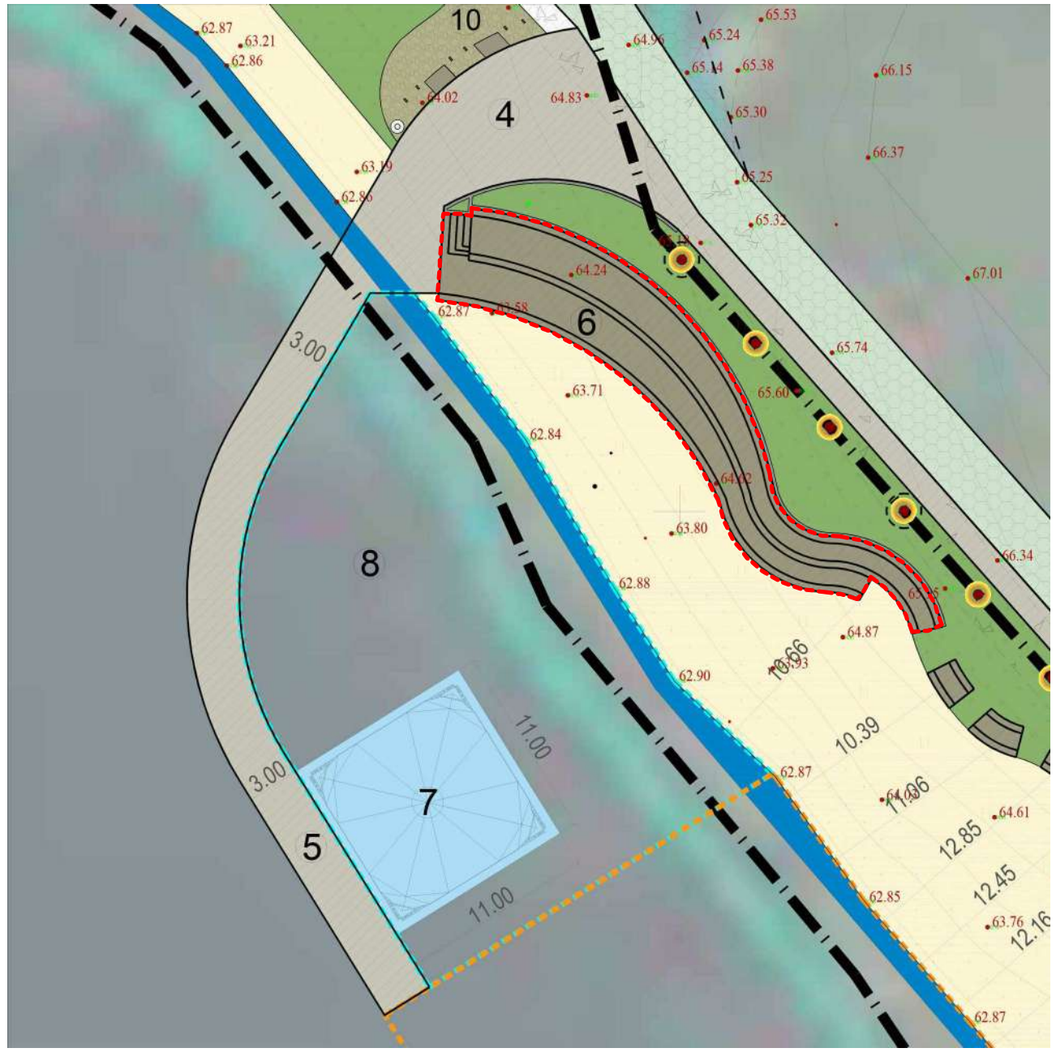

AMFITEATRO SCHEMA

ATESTATO NUMERIS	**MB "MASS architects"** Įmonės kodas: 305971174 info.massarchitects@gmail.com				PROJEKTAS: Kitos paskirties inžinerinių statinių, Ukmergės r. sav., Vidiškių sen., Mūšios vs. 2, statybos projektas
	Pareigos	V. Pavardė	Parašas	Data	STATYBOS DARBŲ RŪŠIS: **NAUJA STATYBA**
	Direkt.	A. ŽILIUS		2023-11	PROJEKTO DALIS: **BENDROJI**
023018	Arch.	G. PAKNYS		2023-11	AMFITEATRO VIZUALIZACIJOS IR SCHEMA M — Laida 0
KALBA	STATYTOJAS: Ukmergės rajono savivaldybė UŽSAKOVAS: Ukmergės rajono savivaldybės administracija				ŽYMUO: 23-PP-006-BD- B13 — Lapas 1 — Lapų 1
LT					



PRIVAŽIAVIMO IR DVIRAČIŲ TAKO VIZUALIZACIJOS

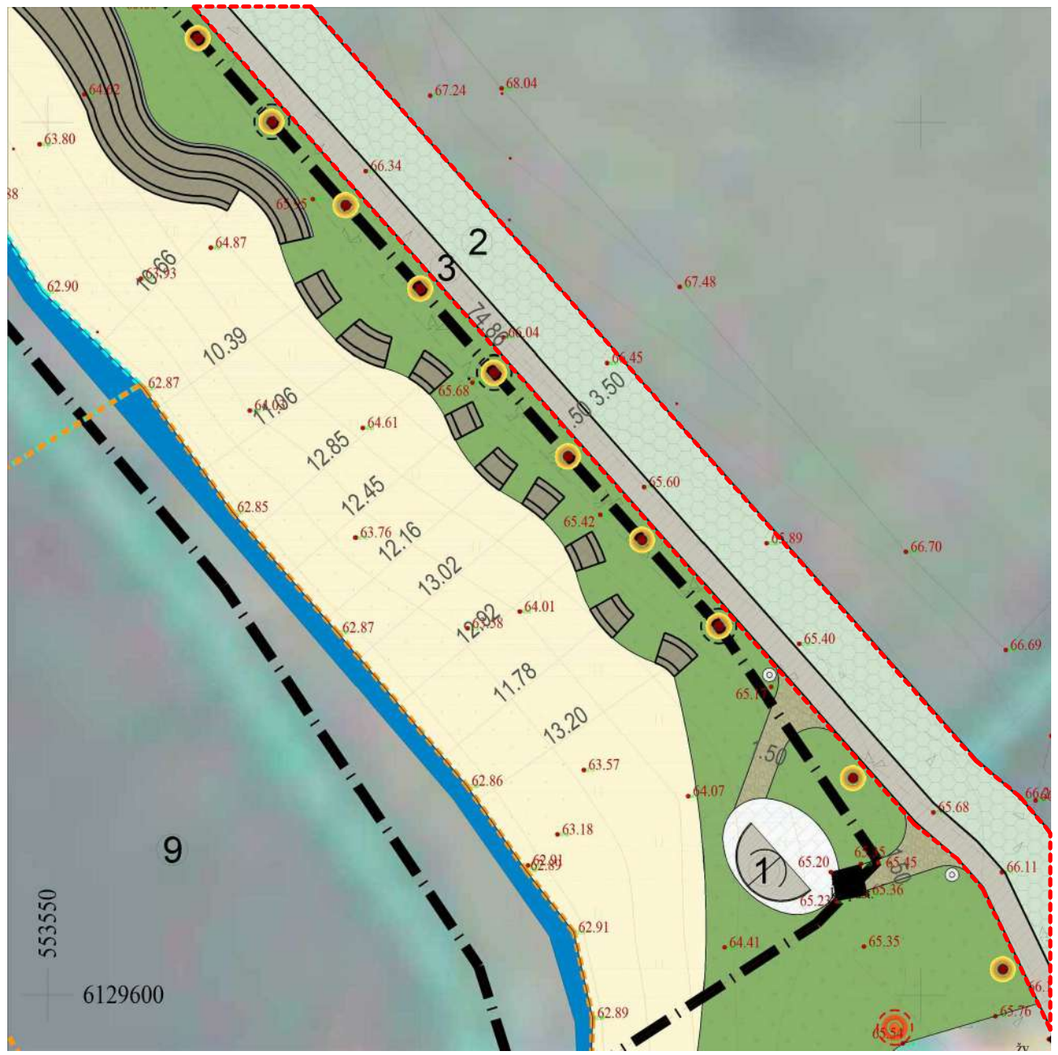

PRIVAŽIAVIMO IR DVIRAČIŲ TAKO SCHEMA

ATESTATO NUMERIS	**MB "MASS architects"** Įmonės kodas: 305971174 info.massarchitects@gmail.com				PROJEKTAS: Kitos paskirties inžinerinių statinių, Ukmergės r. sav., Vidiškių sen., Mūšios vs. 2, statybos projektas	
	Pareigos	V. Pavardė	Parašas	Data	STATYBOS DARBŲ RŪŠIS: **NAUJA STATYBA**	
	Direkt.	A. ŽILIUS		2023-11	PROJEKTO DALIS: **BENDROJI**	
023018	Arch.	G. PAKNYS		2023-11	PRIVAŽIAVIMO IR DVIRAČIŲ TAKO VIZUALIZACIJOS IR SCHEMA	Laida: 0
					M	
KALBA	STATYTOJAS: Ukmergės rajono savivaldybė				ŽYMUO:	Lapas: 1 / Lapų: 1
LT	UŽSAKOVAS: Ukmergės rajono savivaldybės administracija				23-PP-006-BD- B14	



TERASOS VIZUALIZACIJOS

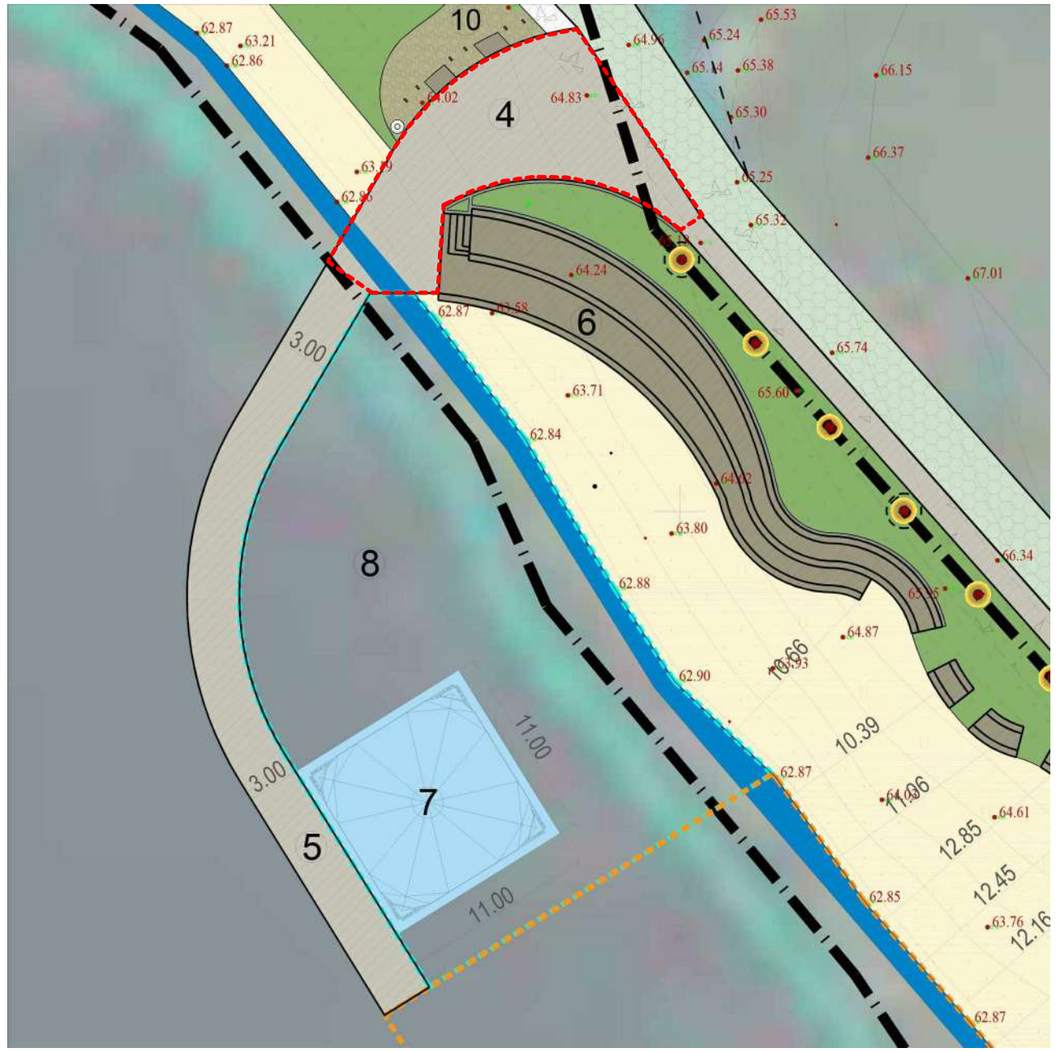

TERASOS SCHEMA

ATESTATO NUMERIS	**MB "MASS architects"** Įmonės kodas: 305971174 info.massarchitects@gmail.com				PROJEKTAS: Kitos paskirties inžinerinių statinių, Ukmergės r. sav., Vidiškių sen., Mūšios vs. 2, statybos projektas
	Pareigos	V. Pavardė	Parašas	Data	STATYBOS DARBŲ RŪŠIS: **NAUJA STATYBA**
	Direkt.	A. ŽILIUS		2023-11	PROJEKTO DALIS: **BENDROJI**
023018	Arch.	G. PAKNYS		2023-11	TERASOS VIZUALIZACIJOS IR SCHEMA
					M
					Laida 0
KALBA	STATYTOJAS: Ukmergės rajono savivaldybė				ŽYMUO: 23-PP-006-BD- B15
LT	UŽSAKOVAS: Ukmergės rajono savivaldybės administracija				Lapas 1 / Lapų 1



LIEPTO VIZUALIZACIJOS

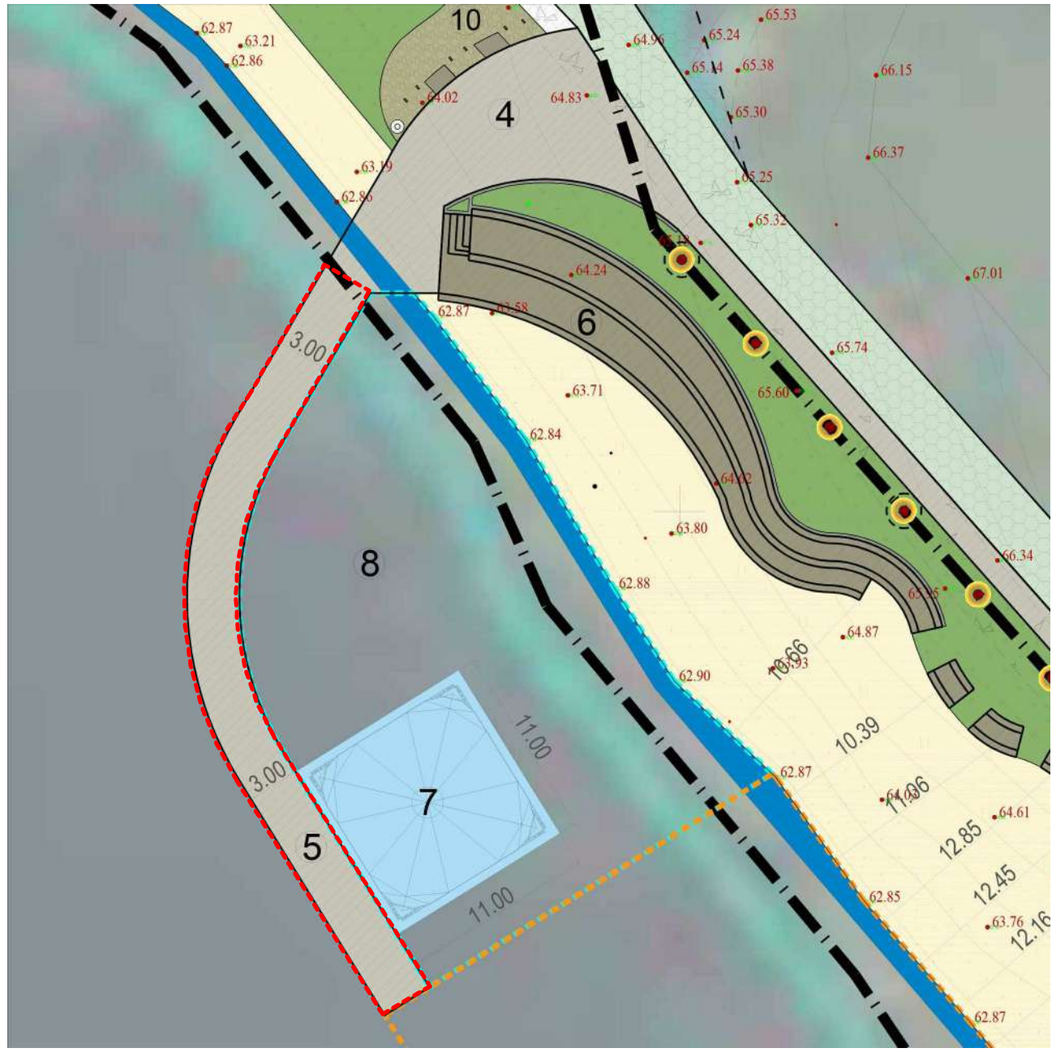

LIEPTO SCHEMA

ATESTATO NUMERIS	**MB "MASS architects"** Įmonės kodas: 305971174 info.massarchitects@gmail.com				PROJEKTAS: Kitos paskirties inžinerinių statinių, Ukmergės r. sav., Vidiškių sen., Mūšios vs. 2, statybos projektas
	Pareigos	V. Pavardė	Parašas	Data	STATYBOS DARBŲ RŪŠIS: **NAUJA STATYBA**
	Direkt.	A. ŽILIUS		2023-11	PROJEKTO DALIS: **BENDROJI**
023018	Arch.	G. PAKNYS		2023-11	LIEPTO VIZUALIZACIJOS IR SCHEMA / Laida: 0
					M
KALBA	STATYTOJAS: Ukmergės rajono savivaldybė				ŽYMUO: / Lapas / Lapų
LT	UŽSAKOVAS: Ukmergės rajono savivaldybės administracija				23-PP-006-BD-B16 / 1 / 1



MOBILIOS PLAUKIOJANČIOS SCENOS VIZUALIZACIJOS

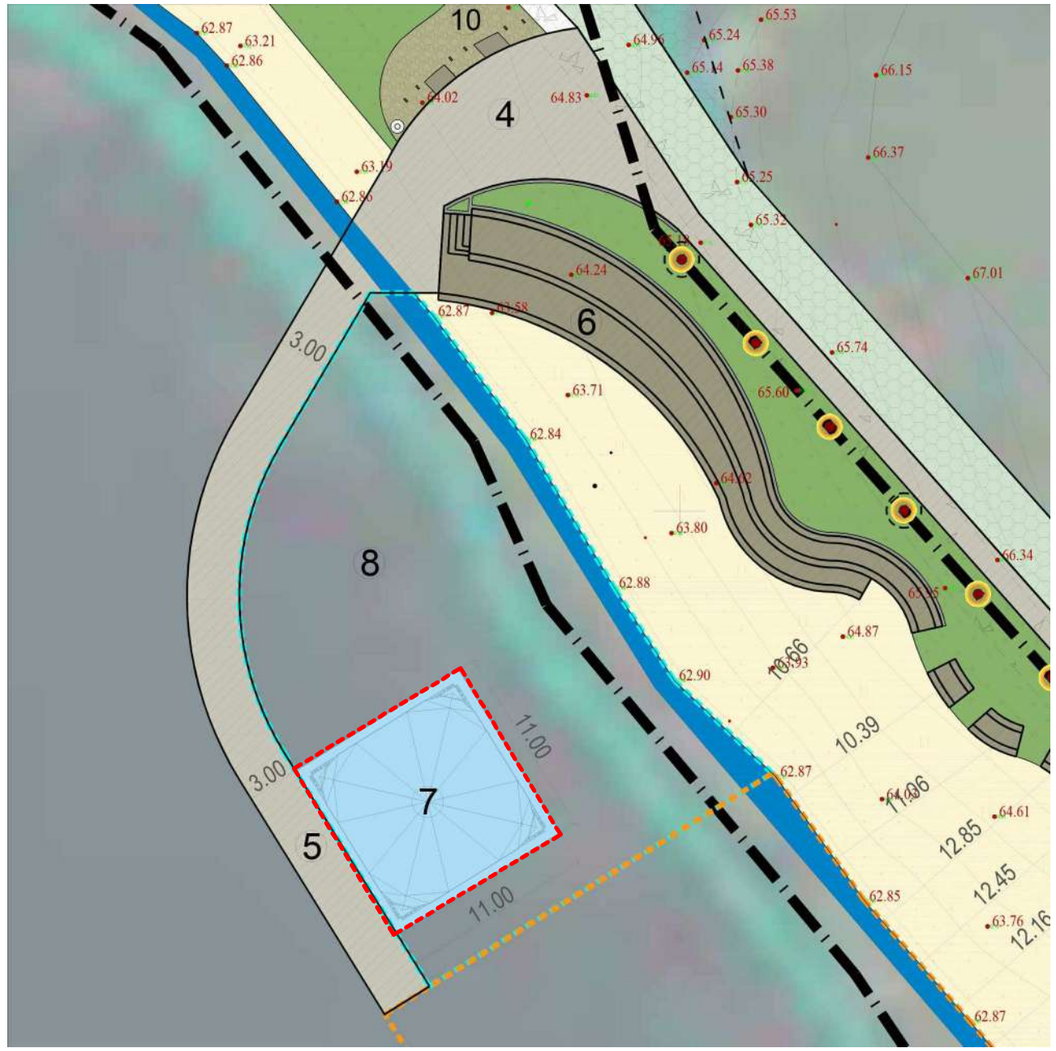

MOBILIOS PLAUKIOJANČIOS SCENOS SCHEMA

ATESTATO NUMERIS	**MB "MASS architects"** Įmonės kodas: 305971174 info.massarchitects@gmail.com				PROJEKTAS: Kitos paskirties inžinerinių statinių, Ukmergės r. sav., Vidiškių sen., Mūšios vs. 2, statybos projektas
	Pareigos	V. Pavardė	Parašas	Data	STATYBOS DARBŲ RŪŠIS: **NAUJA STATYBA**
	Direkt.	A. ŽILIUS		2023-11	PROJEKTO DALIS: **BENDROJI**
023018	Arch.	G. PAKNYS		2023-11	MOBILIOS PLAUKIOJANČIOS SCENOS VIZUALIZACIJOS IR SCHEMA M — Laida 0
KALBA	STATYTOJAS: Ukmergės rajono savivaldybė				ŽYMUO: — Lapas 1 — Lapų 1
LT	UŽSAKOVAS: Ukmergės rajono savivaldybės administracija				23-PP-006-BD- B17



DVIRAČIŲ SAUGOJIMO AIKŠTELĖS VIZUALIZACIJOS

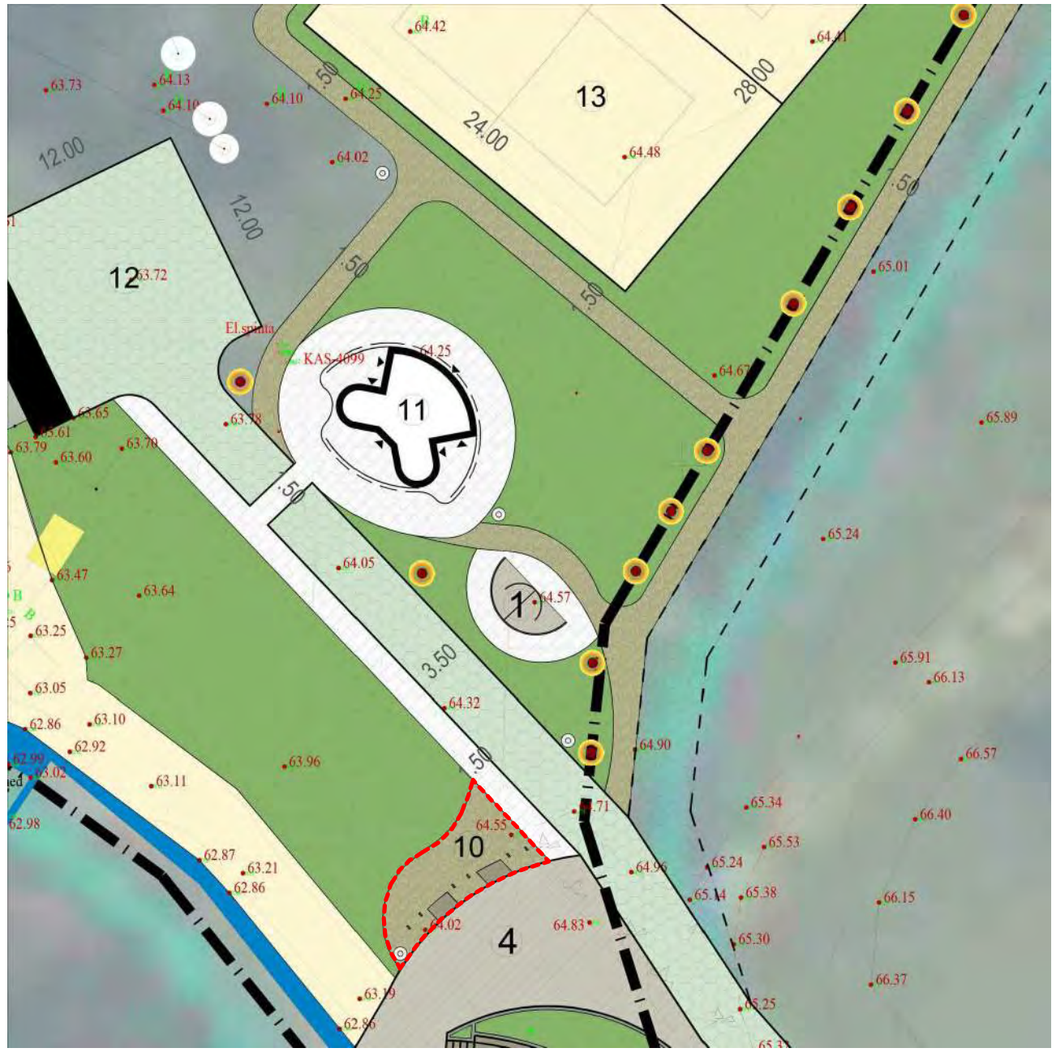

DVIRAČIŲ SAUGOJIMO AIKŠTELĖS SCHEMA

ATESTATO NUMERIS	**MB "MASS architects"** Įmonės kodas: 305971174 info.massarchitects@gmail.com				PROJEKTAS: Kitos paskirties inžinerinių statinių, Ukmergės r. sav., Vidiškių sen., Mūšios vs. 2, statybos projektas
	Pareigos	V. Pavardė	Parašas	Data	STATYBOS DARBŲ RŪŠIS: **NAUJA STATYBA**
	Direkt.	A. ŽILIUS		2023-11	PROJEKTO DALIS: **BENDROJI**
023018	Arch.	G. PAKNYS		2023-11	DVIRAČIŲ SAUGOJIMO AIKŠTELĖS VIZUALIZACIJOS IR SCHEMA — Laida: 0
KALBA: LT	STATYTOJAS: Ukmergės rajono savivaldybė UŽSAKOVAS: Ukmergės rajono savivaldybės administracija				ŽYMUO: 23-PP-006-BD-B18 — Lapas: 1 — Lapų: 1



ATLIEKŲ KONTEINERIŲ AIKŠTELĖS VIZUALIZACIJOS

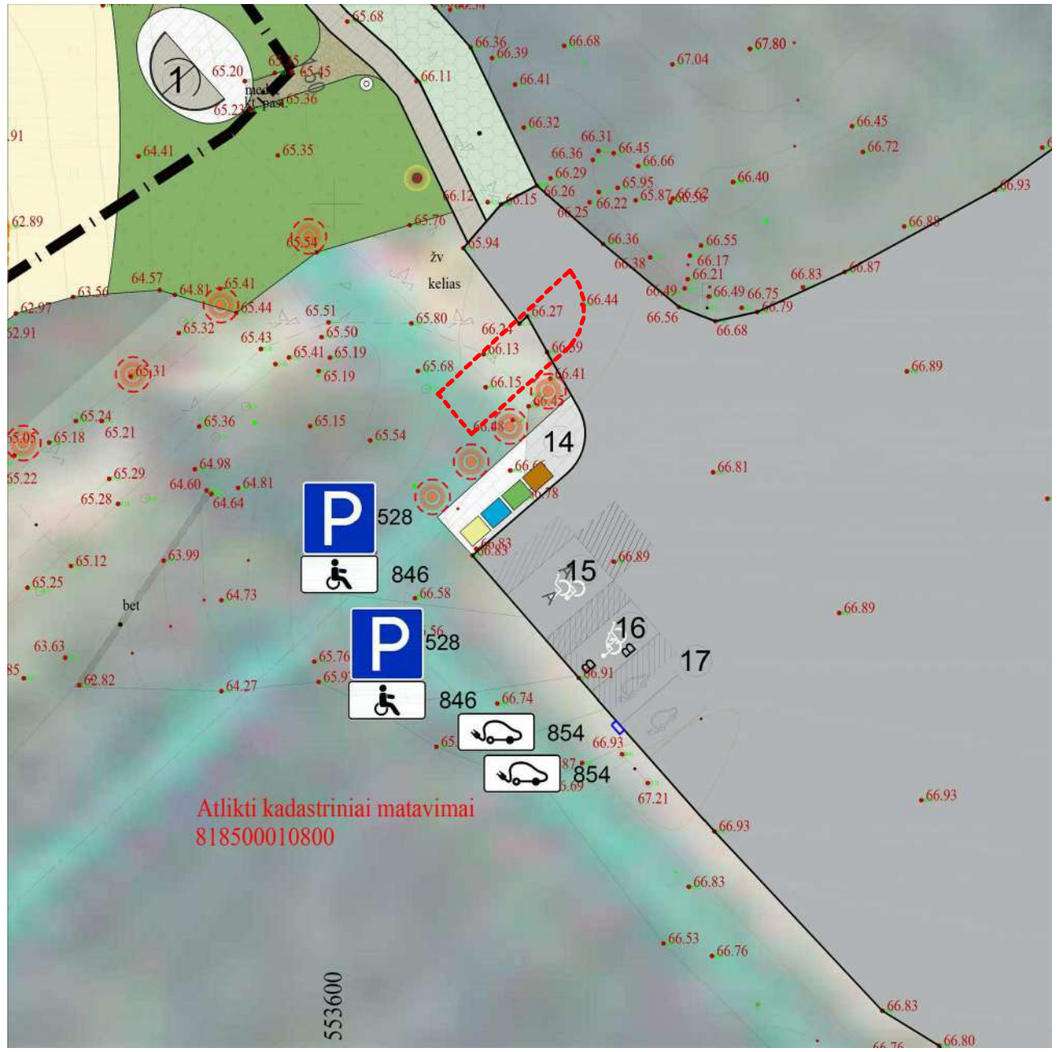

ATLIEKŲ KONTEINERIŲ AIKŠTELĖS SCHEMA

ATESTATO NUMERIS	**MB "MASS architects"** Įmonės kodas: 305971174 info.massarchitects@gmail.com				PROJEKTAS: Kitos paskirties inžinerinių statinių, Ukmergės r. sav., Vidiškių sen., Mūšios vs. 2, statybos projektas
	Pareigos	V. Pavardė	Parašas	Data	STATYBOS DARBŲ RŪŠIS: **NAUJA STATYBA**
	Direkt.	A. ŽILIUS		2023-11	PROJEKTO DALIS: **BENDROJI**
023018	Arch.	G. PAKNYS		2023-11	ATLIEKŲ KONTEINERIŲ AIKŠTELĖS VIZUALIZACIJOS IR SCHEMA M — Laida: 0
KALBA	STATYTOJAS: Ukmergės rajono savivaldybė				ŽYMUO: — Lapas: 1 — Lapų: 1
LT	UŽSAKOVAS: Ukmergės rajono savivaldybės administracija				23-PP-006-BD- B19



AUTOMOBILIŲ STOVĖJIMO AIKŠTELĖS VIZUALIZACIJOS

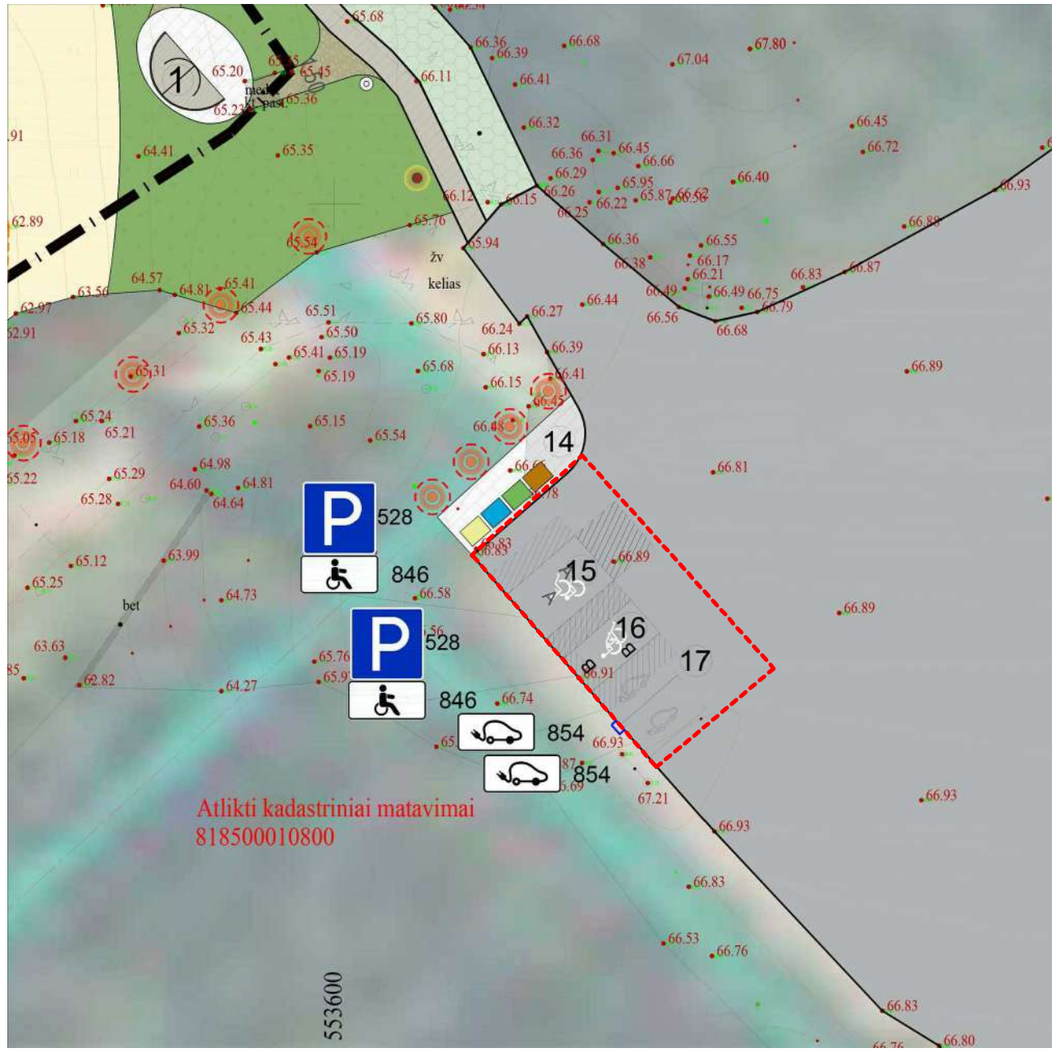

AUTOMOBILIŲ STOVĖJIMO AIKŠTELĖS SCHEMA

ATESTATO NUMERIS	**MB "MASS architects"** Įmonės kodas: 305971174 info.massarchitects@gmail.com				PROJEKTAS: Kitos paskirties inžinerinių statinių, Ukmergės r. sav., Vidiškių sen., Mūšios vs. 2, statybos projektas	
	Pareigos	V. Pavardė	Parašas	Data	STATYBOS DARBŲ RŪŠIS: **NAUJA STATYBA**	
	Direkt.	A. ŽILIUS		2023-11	PROJEKTO DALIS: **BENDROJI**	
023018	Arch.	G. PAKNYS		2023-11	AUTOMOBILIŲ STOVĖJIMO AIKŠTELĖS VIZUALIZACIJOS IR SCHEMA	Laida: 0
					M	
KALBA	STATYTOJAS: Ukmergės rajono savivaldybė				ŽYMUO:	Lapas: 1 / Lapų: 1
LT	UŽSAKOVAS: Ukmergės rajono savivaldybės administracija				23-PP-006-BD- B20	



ATESTATO NUMERIS	**MB "MASS architects"** Įmonės kodas: 305971174 info.massarchitects@gmail.com				PROJEKTAS: Kitos paskirties inžinerinių statinių, Ukmergės r. sav., Vidiškių sen., Mūšios vs. 2, statybos projektas
	Pareigos	V. Pavardė	Parašas	Data	STATYBOS DARBŲ RŪŠIS: **NAUJA STATYBA**
	Direkt.	A. ŽILIUS		2023-11	PROJEKTO DALIS: **BENDROJI**
023018	Arch.	G. PAKNYS		2023-11	TERITORIJOS VIZUALIZACIJOS M — Laida 0
KALBA	STATYTOJAS: Ukmergės rajono savivaldybė				ŽYMUO: — Lapas — Lapų
LT	UŽSAKOVAS: Ukmergės rajono savivaldybės administracija				23-PP-006-BD- B21 — 1 — 1



ATESTATO NUMERIS	**MB "MASS architects"** Įmonės kodas: 305971174 info.massarchitects@gmail.com				PROJEKTAS: Kitos paskirties inžinerinių statinių, Ukmergės r. sav., Vidiškių sen., Mūšios vs. 2, statybos projektas
	Pareigos	V. Pavardė	Parašas	Data	STATYBOS DARBŲ RŪŠIS: **NAUJA STATYBA**
	Direkt.	A. ŽILIUS		2023-11	PROJEKTO DALIS: **BENDROJI**
023018	Arch.	G. PAKNYS		2023-11	TERITORIJOS VIZUALIZACIJOS M — Laida: 0
KALBA	STATYTOJAS: Ukmergės rajono savivaldybė				ŽYMUO: — Lapas: 1 — Lapų: 1
LT	UŽSAKOVAS: Ukmergės rajono savivaldybės administracija				23-PP-006-BD- B22



ATESTATO NUMERIS	**MB "MASS architects"** Įmonės kodas: 305971174 info.massarchitects@gmail.com				PROJEKTAS: Kitos paskirties inžinerinių statinių, Ukmergės r. sav., Vidiškių sen., Mūšios vs. 2, statybos projektas
	Pareigos	V. Pavardė	Parašas	Data	STATYBOS DARBŲ RŪŠIS: **NAUJA STATYBA**
	Direkt.	A. ŽILIUS		2023-11	PROJEKTO DALIS: **BENDROJI**
023018	Arch.	G. PAKNYS		2023-11	TERITORIJOS VIZUALIZACIJOS M — Laida 0
KALBA	STATYTOJAS: Ukmergės rajono savivaldybė				ŽYMUO: — Lapas — Lapų
LT	UŽSAKOVAS: Ukmergės rajono savivaldybės administracija				23-PP-006-BD- B23 — 1 — 1



ATESTATO NUMERIS	**MB "MASS architects"** Įmonės kodas: 305971174 info.massarchitects@gmail.com				PROJEKTAS: Kitos paskirties inžinerinių statinių, Ukmergės r. sav., Vidiškių sen., Mūšios vs. 2, statybos projektas
	Pareigos	V. Pavardė	Parašas	Data	STATYBOS DARBŲ RŪŠIS: **NAUJA STATYBA**
	Direkt.	A. ŽILIUS		2023-11	PROJEKTO DALIS: **BENDROJI**
023018	Arch.	G. PAKNYS		2023-11	TERITORIJOS VIZUALIZACIJOS — Laida: 0
					M
KALBA	STATYTOJAS: Ukmergės rajono savivaldybė				ŽYMUO: — Lapas: 1 — Lapų: 1
LT	UŽSAKOVAS: Ukmergės rajono savivaldybės administracija				23-PP-006-BD- B24

MB „MASS architects“
Įmonės kodas: 305971174
Tel. +37069270215
info.massarchitects@gmail.com

DĖL KITOS PASKIRTIES INŽINERINIŲ STATINIŲ, UKMERGĖS R. SAV., VIDIŠKIŲ SEN., MŪŠIOS VS. 2, STATYBOS PROJEKTO

ATSAKYMAI Į PASTABAS/PASIŪLYMUS

2024-02-09

Ukmergė

Atsakymai pateikiami per IS „Infostatyba” ir elektroniniu paštu. Originalas siunčiamas nebus.

Viešojo susirinkimo dėl Kitos paskirties inžinerinių statinių, Ukmergės r. Sav., Vidiškių sen., Mūšios vs. 2, statybos projekto metu buvo gautos gyventojų pastabos/pasiūlymai. Atsakydami į viešojo susirinkimo metu išdėstytus klausimus, teikiame šiuos atsakymus:

Pastaba/pasiūlymas Nr. 1:

Projektuojamas amfiteatras nėra patogus iš ekploatacijos pusės žmonių su neįgaliojo vežimėliais ir vaikų vežimėliais patekimui.

1. **Atsakymas į pasiūlymą/pastaba Nr. 1:**

Techninio projekto rengimo metu bus tikslinami amfiteatro architektūriniai ir konstrukciniai sprendiniai. Bus atsižvelgta, kad apatinė amfiteatro dalis būtų patogiai ir efektyviai eksploatuojama tiek neįgaliojo vežimėliais, tiek vaikų vežimėliais. Techninio projekto aiškinamajame rašte bus skyrius „projektinių pasiūlymų viešinimo ataskaita”, kurioje bus paminėta Jūsų išsakyta pastaba/pasiūlymas ir atsakymas į jos sprendimą.

Pastaba/pasiūlymas Nr. 2:

Žmonių su negalia patekimui į san. mazgo su dušais patalpą yra projektuojamas pandusas, kurio nuolydis yra 10%. Šis nuolydis yra per status, kadangi panduso ilgis nėra didelis, tad siūlome sumažinti panduso nuolydį iki 5%.

2. **Atsakymas į pasiūlymą/pastaba Nr. 2:**

Techninio projekto rengimo metu bus tikslinamas vertikalinis planas. Jo rengimo metu bus atsižvelgta į išsakytą pastabą/pasiūlymą ir patekimui į san. mazgą su dušais bus numatytas pakilimas, kurio nuolydis nebus didesnis nei 5%. Techninio projekto aiškinamajame rašte bus skyrius „projektinių pasiūlymų viešinimo ataskaita”, kurioje bus paminėta Jūsų išsakyta pastaba/pasiūlymas ir atsakymas į jos sprendimą.

MB „MASS architects“
Įmonės kodas: 305971174
Tel. +37069270215
info.massarchitects@gmail.com

Pastaba/pasiūlymas Nr. 3:

Viešojo susirinkimo metu pristatytose vizualizacijose sunku suprasti ar prie konteinerių aikštelės yra suformuotas nuolydis judėti žmonėms su negalia.

3. Atsakymas į pasiūlymą/pastaba Nr. 3:

Šalia konteinerių aikštelės trinkelių danga yra suvesta į vieną lygį su asfalto danga, tad patogus žmonių su negalia judėjimas yra užtikrinamas. Techninio projekto aiškinamajame rašte bus skyrius „projektinių pasiūlymų viešinimo ataskaita”, kurioje bus paminėta Jūsų išsakyta pastaba/pasiūlymas ir atsakymas į jos sprendimą.

Pastaba/pasiūlymas Nr. 4:

Viešojo susirinkimo metu buvo išgirstas prašymas naudoti kiek įmanoma mažiau skaldos dangos, atsižvelgiant į žmonių su negalia patogų judėjimą.

4. Atsakymas į pasiūlymą/pastaba Nr. 4:

Techninio projekto rengimo metu į pastabą/pasiūlymą bus atsižvelgta. Esminių ir pagrindinių vietų prieinamumas bus numatomas trinkelių dangos. Likusiose vieotse, kur bus naudojama skaldos danga, bus atsižvelgta į skaldos technines specifikacijas ir skaldos danga bus parenkama kokybiška, ilgaamžė. Dviračių aikštelės danga bus numatoma trinkelių dangos, taip užtikrinant patogų ir efektyvų jos eksploatavimą. Techninio projekto aiškinamajame rašte bus skyrius „projektinių pasiūlymų viešinimo ataskaita”, kurioje bus paminėta Jūsų išsakyta pastaba/pasiūlymas ir atsakymas į jos sprendimą.

Pastaba/pasiūlymas Nr. 5:

Nėra išspręstas žmonių su negalia patekimas iki tinklinio aikštelių. Siūloma bent iš vienos tinklinio aikštelių pusės numatyti dangą, kuri būtų patogi ir lengvai ekloatuojama žmonėms su negalia.

5. Atsakymas į pasiūlymą/pastaba Nr. 5:

Techninio projekto rengimo metu bus atsižvelgta į poreikį, patekti į tinklinio aikšteles žmonėms su negalia. Pridedama preliminari schema, kuri vieta bus numatyta trinkelių danga. Techninio projekto aiškinamajame rašte bus skyrius „projektinių pasiūlymų viešinimo ataskaita”, kurioje bus paminėta Jūsų išsakyta pastaba/pasiūlymas ir atsakymas į jos sprendimą.

MB „MASS architects“
Įmonės kodas: 305971174
Tel. +37069270215
info.massarchitects@gmail.com



Pastaba/pasiūlymas Nr. 6:

Pateiktas pasiūlymas padidinti dviračio saugojimo stovų skaičių.

6. Atsakymas į pasiūlymą/pastaba Nr. 6:

Techninio projekto rengimo metu bus patikslinamas galimas žmonių srautas ir dviračio stovų poreikis. Techninio projekto aiškinamajame rašte bus skyrius „projektinių pasiūlymų viešinimo ataskaita”, kurioje bus paminėta Jūsų išsakyta pastaba/pasiūlymas ir atsakymas į jos sprendimą.

--

MB „Mass architect”

Direktorius Aurimas Žilius

Gmail

Gytis Paknys <paknysgg@gmail.com>

Kadrėnų paplūdimio viešojo susirinkimo atsakymai į pastabas/pastebėjimus

Ramunė Šidlauskaitė <sidlauskaite.negalia@gmail.com> 2024 m. vasario 24 d. 09:41
Kam: Gytis Paknys <paknysgg@gmail.com>

Laba diena, Gyti,

Taip, viskas puiku.
Labai tikiuosi kad TP ir DP šis projektas nebus stipriai “apkramtytas” ir bus įgyvendintas su kokybiškomis medžiagomis, nes išties puikiai padirbėjote. 👏

SLAVA UKRAINI

Su geriausiais linkėjimais

Ramunė Šidlauskaitė,
Lietuvos žmonių su negalia sąjungos
Projektų koordinatorė
tel. 8-60793017
el. paštas: sidlauskaite.negalia@gmail.com

Sekite mūsų naujienas interneto svetainėje www.negalia.lt
socialiniame tinkle www.facebook.com/Lietuvos-žmonių-su-negalia-sąjunga-174761077294/
[Cituojamas tekstas paslėptas]

Gmail

Gytis Paknys <paknysgg@gmail.com>

Kadrėnų paplūdimio viešojo susirinkimo atsakymai į pastabas/pastebėjimus

Marius Kuprionis <marius.kuprionis@gmail.com> 2024 m. vasario 24 d. 13:06
Kam: Gytis Paknys <paknysgg@gmail.com>

Laba diena,

ačiū už atsakymus į pastebėjimus. Daugiau pastabų neturiu.

Marius Kuprionis

[Cituojamas tekstas paslėptas]

VALSTYBĖS ĮMONĖ REGISTRŲ CENTRAS
Studentų g. 39, 08106 Vilnius, tel. +370 5 268 8262, el. p. info@registrucentras.lt
Duomenys kaupiami ir saugomi Juridinių asmenų registre, kodas 124110246

LIETUVOS RESPUBLIKOS JURIDINIŲ ASMENŲ REGISTRO ELEKTRONINIS SERTIFIKUOTAS IŠRAŠAS

2024-04-17 09:31:16

PRIEIGOS RAKTAS: 43-3408854-1298445

Šiuo prieigos raktu gautas išrašas yra oficialus dokumentas. Tretieji asmenys, gavę iš juridinio asmens, filialo ar atstovybės galiojantį prieigos raktą, negali reikalauti pateikti spausdinto popieriuje registro išrašo, kadangi saugiu elektroniniu parašu pasirašytas dokumentas, turi tokią pat teisinę galią kaip ir rašytinis dokumentas.

1. Juridinių asmenų registre įregistruota:

Pavadinimas:	**UAB "Archimedija"**
Kodas:	**300504583**
Teisinė forma:	**Uždaroji akcinė bendrovė**
Teisinis statusas:	**Teisinis statusas neįregistruotas**
Buveinės adresas:	**Kaunas, T. Masiulio g. 17-18, LT-52355**
Elektroninio pristatymo dėžutės adresas:	**300504583**
NTR objekto kodas:	**1996-6016-6016:0018**
Įregistravimo data:	**2005-11-17**
Versija:	**27 (2024-04-12)**
Duomenų būklė:	**Pilnai sutvarkyti duomenys**
Registro tvarkytojas:	**Kauno regionas**

2. Filialai, atstovybės registruoti Lietuvoje: įrašų nėra

3. Kapitalas ir akcijos:

Įstatinio kapitalo dydis:	**2896 Eur**
Akcijų skaičius:	**100 vnt.**
Vardinių paprastųjų akcijų skaičius:	**100 vnt.**
Vardinės paprastosios akcijos nominali vertė:	**28.96 Eur**

4. Veiklos tikslai ir rūšys:

Tikslai: **Gaminti prekes, atlikti darbus, teikti paslaugas juridiniams ir fiziniams asmenims, gauti pelną. Bendrovės ūkinės komercinės veiklos pobūdis- prekių gamyba ir prekyba, paslaugų teikimas.**

5. Organai:

5.1. **Visuotinis akcininkų susirinkimas**
Registruota: **Nuo 2005-11-17**

5.2. **Vadovas**
Registruota: **Nuo 2005-11-17**

5.2.1. Asmuo: **MARIUS KEMZŪRA, direktorius**
Įgaliojimų pradžios data 2016-08-01
Registruota: **Nuo 2016-08-03**

Kaunas, Jazminų g. 15, LT-52245

6. Dalyviai: įrašų nėra

7. Taisyklė, pagal kurią asmenys veikia juridinio asmens vardu:

7.1. **Vienasmenis atstovavimas**
Registruota: **Nuo 2005-11-17**
Aprašymas: **Juridinio asmens vardu veikia vadovas**

8. Licencijuojama veikla: įrašų nėra

9. Kiti duomenys:

Finansinių metų pradžia: **01-01**
Finansinių metų pabaiga: **12-31**

10. Žymos: įrašų nėra

11. Bankrotas: įrašų nėra

12. Veiklos apribojimai: įrašų nėra

13. Steigimo dokumentai:

13.1 **Įstatai**
Dokumento data: 2016-08-01
Įregistruotas: 2016-08-03

14. Kita informacija: įrašų nėra

15. Kontaktinė informacija:

Telefono numeris: **837373866**
Mobilusis telefonas: **867549740**
Elektroninio pašto adresas: **marius@kemzura.com**

2024-04-17 09:31:16

Išrašas tikras, turi prima facie galią

Dokumentą paruošė:

Asmenų registravimo centro Juridinių asmenų registro Vilniaus skyriaus Vilniaus 1 Juridinių asmenų registro duomenų tvarkymo grupės

Registratorė MIGLĖ RASTENIENĖ